

平面図
寿台



北
延長 1,404.1
矢羽根マーク 170
ピクトグラム 7

南
延長 1,391.7
矢羽根マーク 161
ピクトグラム 7

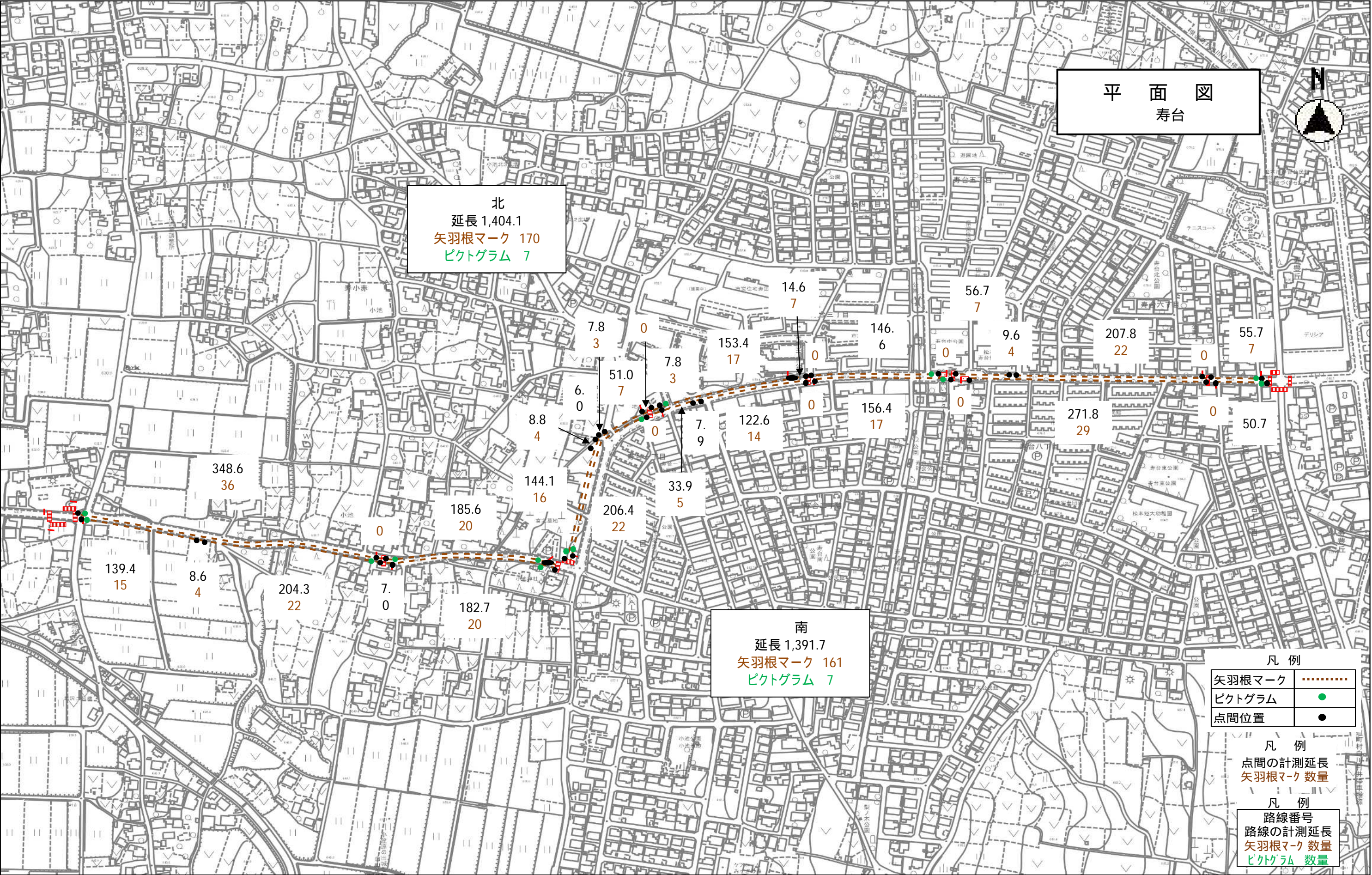
凡例

矢羽根マーク
ピクトグラム	●
点間位置	●

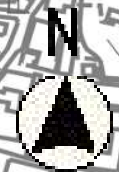
凡例
点間の計測延長
矢羽根マーク 数量

凡例

路線番号	
路線の計測延長	
矢羽根マーク 数量	
ピクトグラム 数量	



平面図
村井町



北
延長 792.8
矢羽根マーク 104
ピクトグラム 6

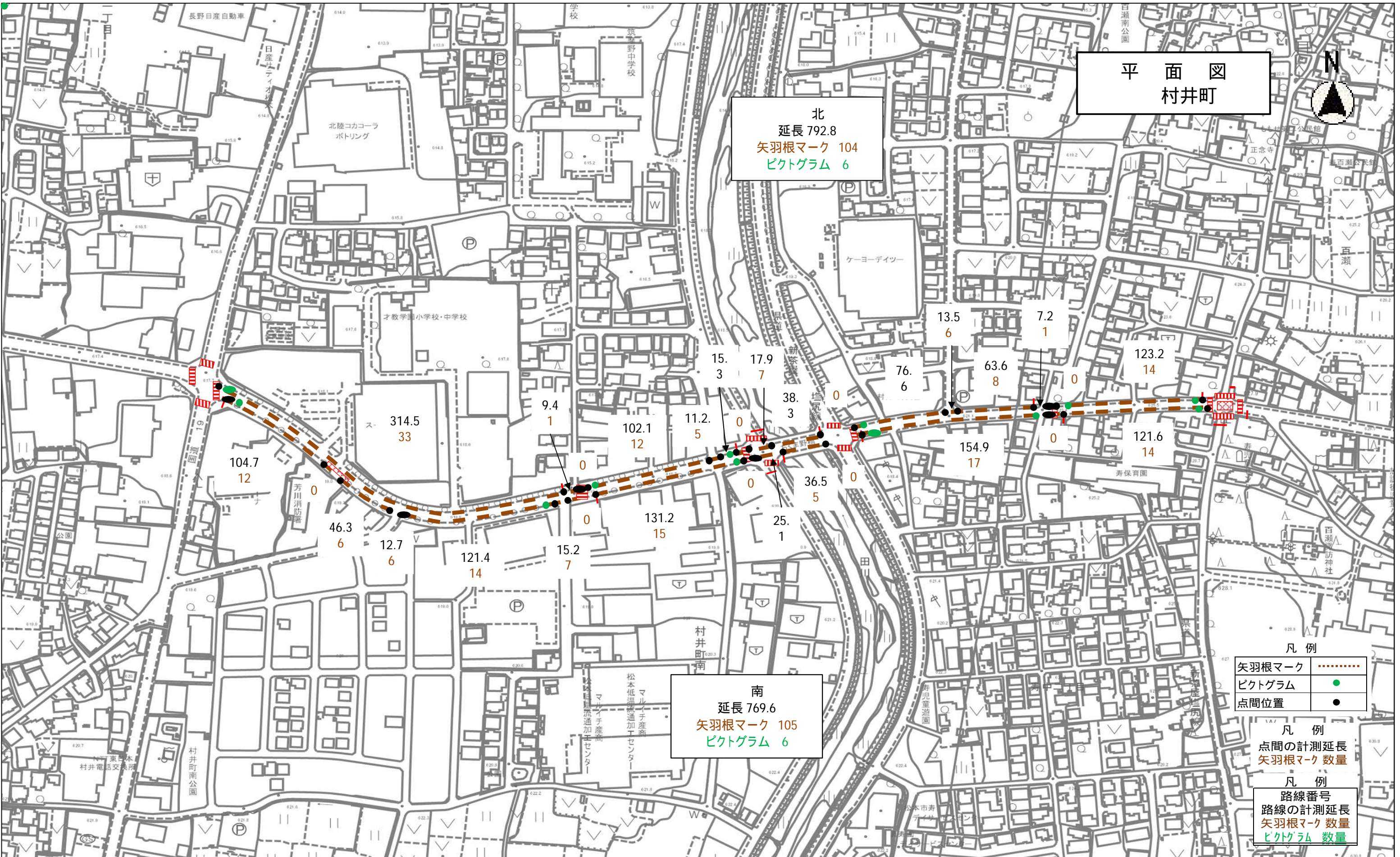
南
延長 769.6
矢羽根マーク 105
ピクトグラム 6

凡例


矢羽根マーク
ピクトグラム	●
点間位置	●

凡例

点間の計測延長	矢羽根マーク 数量
路線番号	路線の計測延長
	矢羽根マーク 数量
	ピクトグラム 数量



平面図
寿豊丘



北
延長 1,027.6
矢羽根マーク 112
ピクトグラム 4

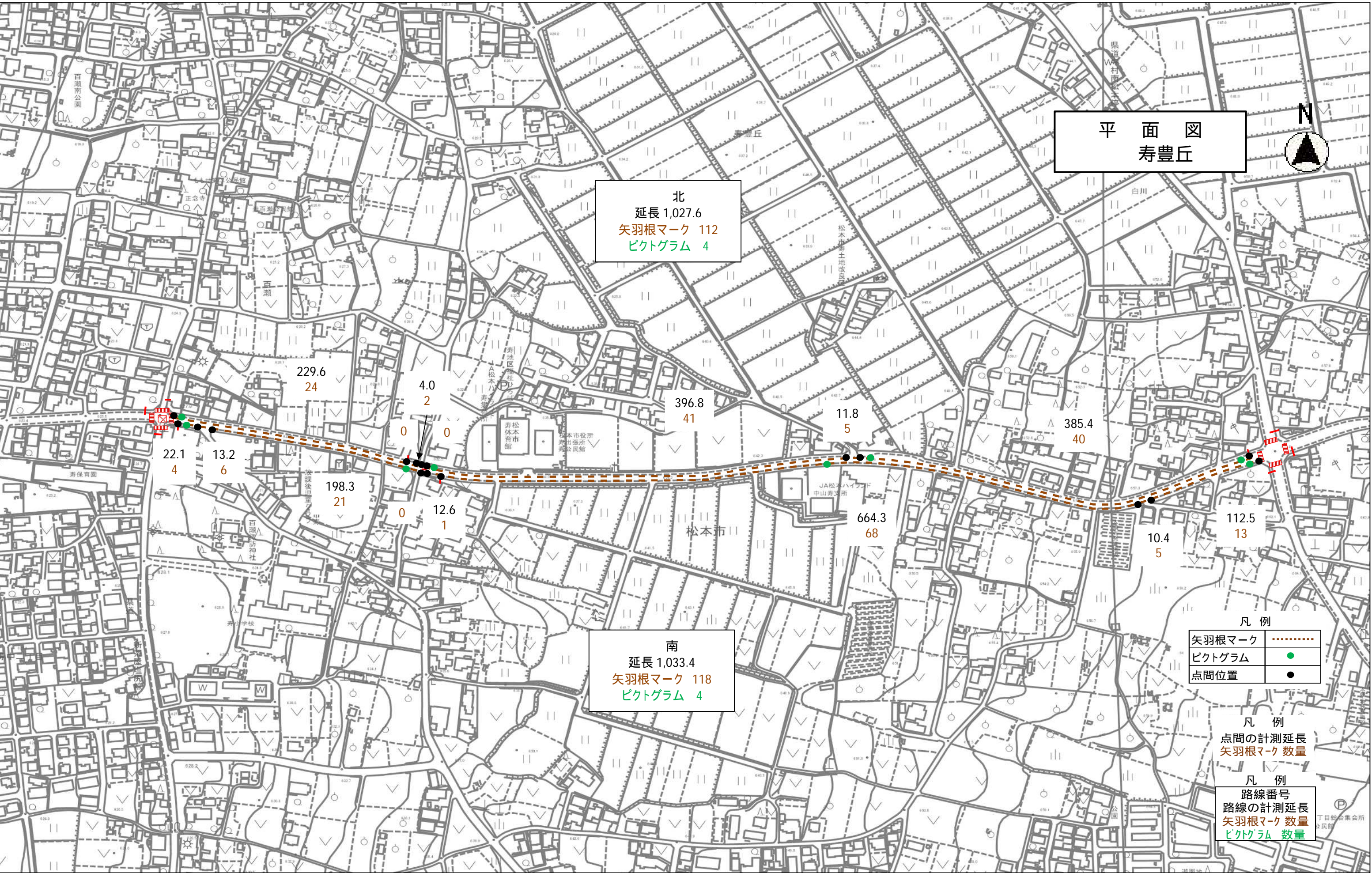
南
延長 1,033.4
矢羽根マーク 118
ピクトグラム 4

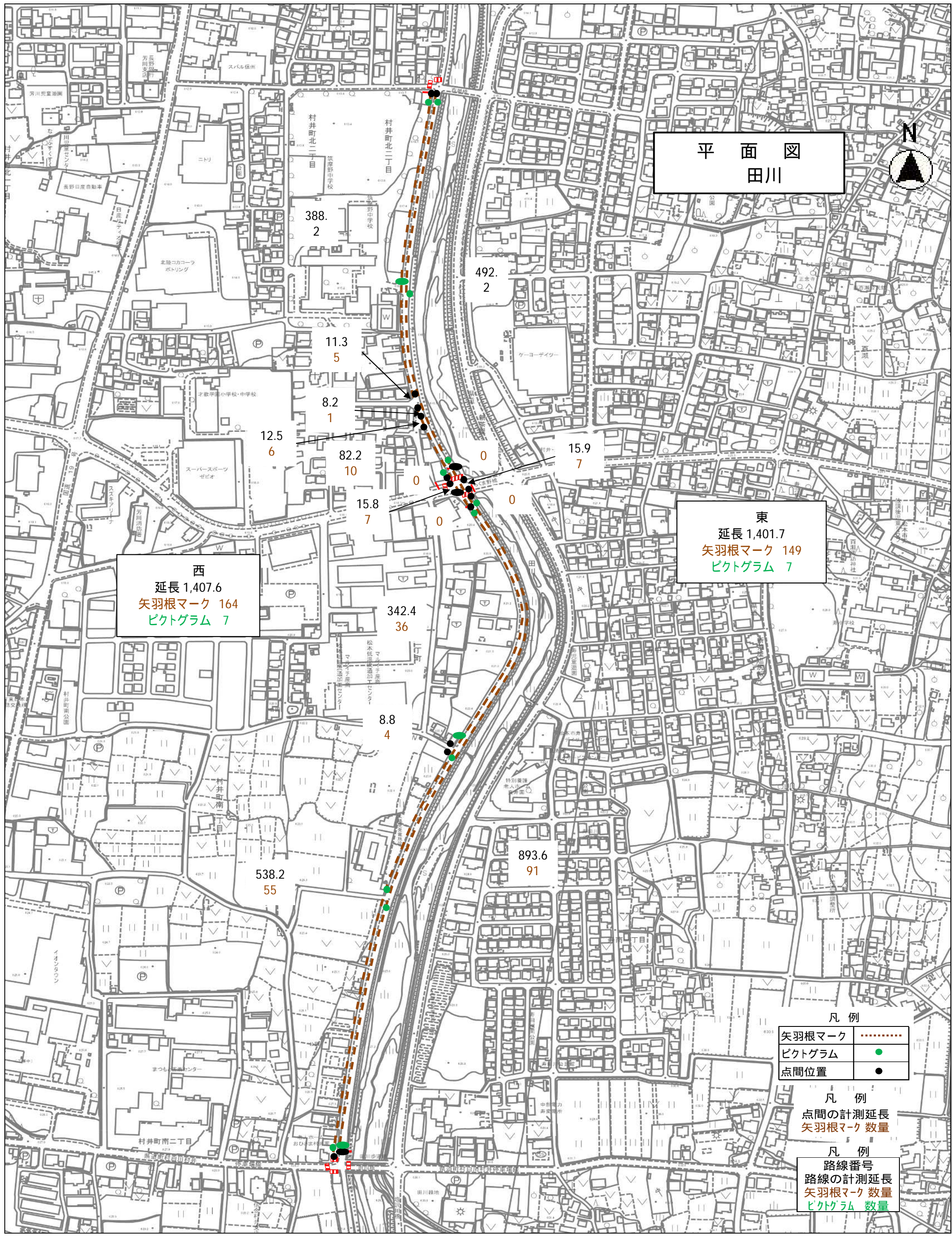
凡例

矢羽根マーク
ピクトグラム	●
点間位置	●

凡例
点間の計測延長
矢羽根マーク 数量

凡例
路線番号
路線の計測延長
矢羽根マーク 数量
ピクトグラム 数量





平面図
田川

西
延長 1,407.6
矢羽根マーク 164
ピクトグラム 7

東
延長 1,401.7
矢羽根マーク 149
ピクトグラム 7

凡例

矢羽根マーク
ピクトグラム	●
点間位置	●

凡例
点間の計測延長
矢羽根マーク 数量

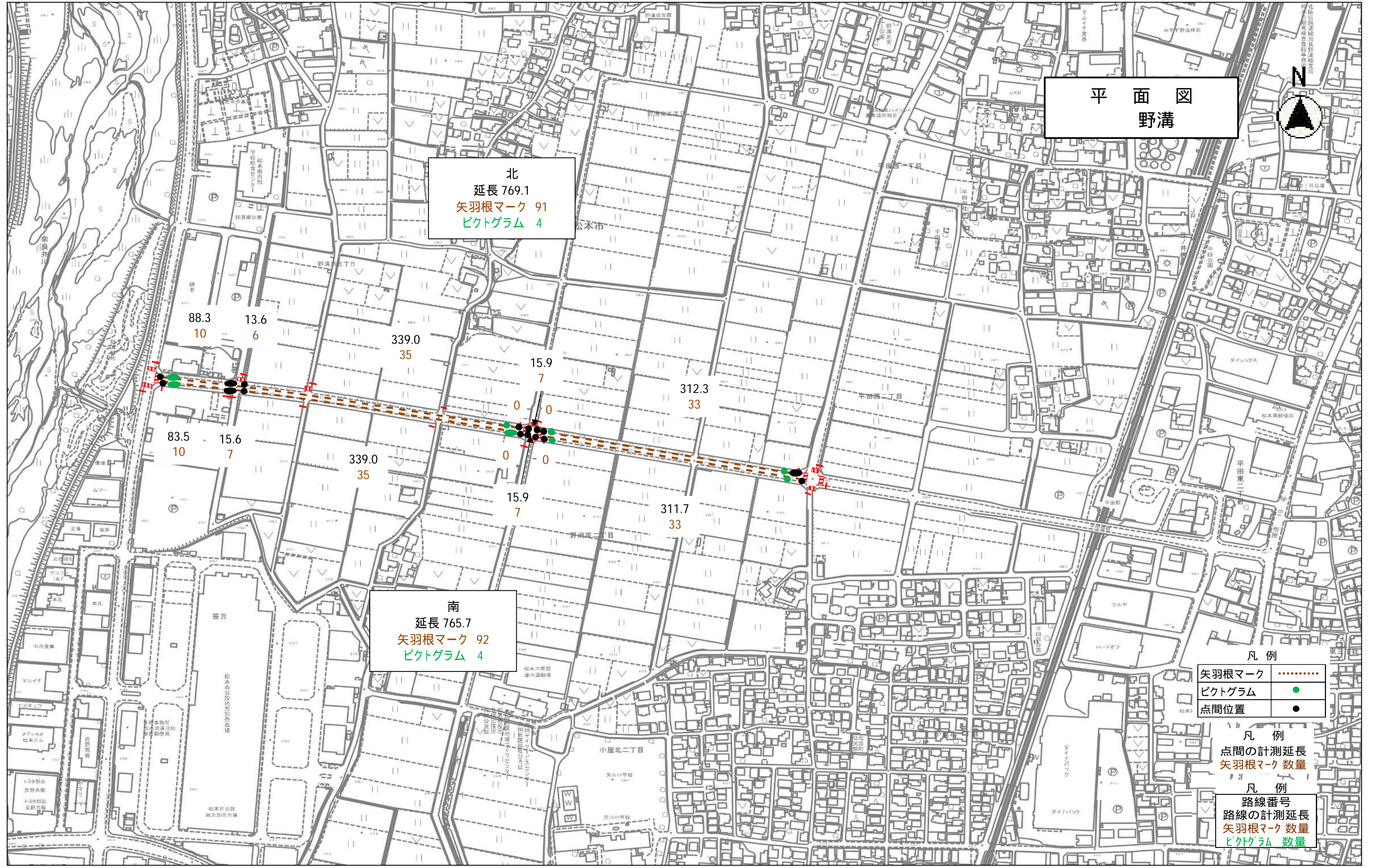
凡例
路線番号
路線の計測延長
矢羽根マーク 数量
ピクトグラム 数量

平面図 野溝



北
延長 769.1
矢羽根マーク 91
ピクトグラム 4

南
延長 765.7
矢羽根マーク 92
ピクトグラム 4



凡例

矢羽根マーク
ピクトグラム	●
点間位置	●

凡例

点間の計測延長	矢羽根マーク 数量
凡例	路線番号
路線の計測延長	矢羽根マーク 数量
	ピクトグラム 数量

平面図
奈良井川南



東
延長 587.8
矢羽根マーク 74
ピクトグラム 3

西
延長 587.3
矢羽根マーク 60
ピクトグラム 3

凡例

矢羽根マーク
ピクトグラム	●
点間位置	●

凡例
点間の計測延長
矢羽根マーク 数量

凡例
路線番号
路線の計測延長
矢羽根マーク 数量
ピクトグラム 数量

