

資料編

目次

資料 1	火災の記録	3
2	地すべりの記録	6
3	地震の記録	7
4	風水害の記録	11
5	雪害の記録	19
6	農作物災害の記録	21
7	地すべり危険箇所	23
8	急傾斜地崩壊危険箇所	24
9	土石流危険溪流	33
10	山腹崩壊危険地区	40
11	崩壊土砂流出危険地区	44
12	重要水防区域	48
13	雪崩危険箇所	52
14	民有林林道における災害発生危険箇所	53
15	農業施設の危険区域	54
16	救急告示医療機関一覧	59
17	緊急用血清・ワクチンの保管場所一覧	60
18	石油関係危険物施設の相互応援協定締結状況	61
19	防災事業所一覧	61
20	毒物・劇物事故処理剤備蓄場所	61
21	防災関係機関・災害時応援協定等一覧	62
22	松本市指定上・下水道指定工事店一覧	70
23	標識等	76
24	第5次地震防災緊急事業五箇年計画事業一覧	78
25	緊急輸送路一覧	79
26	災害対策用ヘリポート及び物資輸送拠点一覧	80
27	消防防災ヘリコプター場外離着陸場一覧	82
28	地震防災・災害応急対策用緊急通行車両（市関係）一覧	83
29	水防用資機材の整備状況及び食糧等災害対策備品一覧	90
30	土砂災害警戒区域に位置する災害時要援護者施設一覧	94
31	浸水想定区域内要援護者関連施設及び地下街一覧	96
32	デジタル地域防災無線呼出番号一覧	100
33	指定避難所、指定緊急避難場所、その他避難所、 町会一時集合場所及び想定避難先（避難所）	117
34	土砂災害警戒区域・特別警戒区域一覧	168
35	応急仮設住宅建設候補地一覧表	195

様式編

目次

1 県への報告様式

様式1号 概況速報	199
2号 人的及び住家の被害状況報告	200
2号-1 避難準備情報・避難勧告・避難指示等 避難状況報告	201
3号 社会福祉施設被害	202
5号 農業関係被害	203
6号 林業関係被害	204
7号 土木関係被害	205
8号 都市施設被害	206
9号 水道施設被害	207
10号 廃棄物処理施設被害	208
11号 感染症関係	209
12号 医療施設被害	210
13号 商工関係被害	211
14号 観光施設被害	212
15号 教育関係施設被害	213
17号 市町村有財産被害	214
19号 火災	215
19号の2 特定の事故	216

2 災害救助法関連様式

様式1号 人的及び住家の被害	217
1号-3 地区別被害状況調 (※市旧様式39号)	218
1号-4 世帯別被害調査表 (※市旧様式38号)	219
3号 災害救助費概算額調	220
4号 救助実施記録日計票	221
5号 救助日報 (※市旧様式4号)	222
6号 救助の種目別物資受払状況 (※市旧様式5号)	223
6号-2 世帯構成員別被害状況 (※市旧様式13号)	224
6号-3 物資購入(配分)計画表 (※市旧様式14号)	225
7号 避難所設置及び収容状況 (※市旧様式6号)	226
8号 応急仮設住宅台帳 (※市旧様式22号)	227
9号 炊き出し給与状況 (※市旧様式8号)	228
10号 飲料水の供給簿 (※市旧様式17号)	229
11号 物資の給与状況 (※市旧様式12号)	230
12号 救護班活動状況 (※市旧様式24号)	231
13号 病院診療所医療実施状況 (※市旧様式25号)	232
14号 助産台帳 (※市旧様式26号)	233
15号 被災者救出状況記録簿 (※市旧様式30号)	234

16号	住宅応急修理記録簿（※市旧様式23号）	235
17号	学用品の給与状況（※市旧様式35号）	236
18号	埋葬台帳（※市旧様式33号）	237
19号	死体捜索状況記録簿（※市旧様式31号）	238
20号	死体処理台帳（※市旧様式32号）	239
21号	障害物除去の状況	240
22号	輸送記録簿	241
23号	賃金職員雇上台帳	242

3 応援要請様式

様式1号	応援要請書	243
2号	派遣要請書	244
3号	陸上自衛隊派遣要請書	245

4 その他の様式

様式7号	避難所収容台帳	246
9号	炊き出し受給者名簿	247
10号	食料品現物給与簿	248
11号	炊き出し用物品借用簿	249
15号	救助用物資引継書	250
16号	物資給与及び受領簿	251
18号	飲料水供給実施状況報告書（日報）	252
19号	飲料水供給記録簿	253
20号	給水用機械器具燃料及び浄水用薬品資材受払簿	254
21号	給水用機械器具修繕簿	255
27号	救護班往診診療記録	256
28号	救護班医療衛生材料使用簿	257
29号	救護班の編成及び活動記録	258
34号	埋葬救助の実施状況報告（日報）	259
36号	学用品購入（配分）計画表	260
37号	水防資材・復旧資材・救助物資等現地調達報告書	261
40号	災害被害状況調書	262
41号	被害状況総括表	263
42号	り災証明申請書	264
43号	り災証明	265

（※なお協定に基づく様式は、参考編へ掲載）

参 考 編

目 次

1 活動体制関係	
参考1 松本市防災会議条例	270
参考2 松本市防災会議委員名簿	272
参考3 松本市災害対策本部条例及び規程	273
2 広域相互応援関係	
参考4 長野県市町村災害時相互応援協定書 (協定先 県内全市町村)	289
参考5 中核市災害相互応援協定 (協定先 中核市)	297
参考6 災害時相互応援協定 (協定先 藤沢市)	301
参考7 災害時相互応援協定 (協定先 高山市)	303
参考8 災害時相互応援協定 (協定先 姫路市)	305
参考9 災害時相互応援協定 (協定先 御浜町)	309
参考10 札幌市・松本市災害時相互応援に関する覚書 (協定先 札幌市)	311
参考11 田原市・松本市災害時相互応援に関する覚書 (協定先 田原市)	312
参考12 大規模災害時における相互応援に関する協定書 (協定先 世田谷区)	313
参考13 大規模災害時における相互応援に関する協定 (協定先 宗像市)	315
参考14 大和市・松本市災害時相互応援協定書 (協定先 大和市)	317
3 その他応援体制関係	
参考15 職員の派遣に関する協定書 (協定先 松本広域連合)	319
参考16 災害発生時における相互協力に関する協定書 (協定先 松本少年刑務所)	320
参考17 災害時における相談業務に関する協定書 (協定先 長野県弁護士会)	325

4 医療救護関係

- 参考18 災害時の医療救護活動に関する協定書…………… 3 2 7
 災害時の医療救護活動に関する協定の一部を変更する協定書
 (協定先 社団法人 松本市医師会)
- 参考19 災害時の医療救護活動に関する協定に係る覚書…………… 3 4 2
 (締結先 松本広域連合)
- 参考20 災害時の歯科医療救護活動に関する協定書…………… 3 4 3
 (協定先 社団法人松本市歯科医師会)
- 参考21 災害時の医療救護についての協定書…………… 3 5 4
 (協定先 社団法人松本薬剤師会)

5 災害広報関係

- 参考22 災害時における放送要請に関する協定書…………… 3 5 8
 (協定先 信越放送株式会社、株式会社長野放送、
 株式会社テレビ信州、長野朝日放送株式会社)
- 参考23 災害時におけるケーブルテレビ放送・ラジオ放送の要請に関する協定書… 3 6 6
 (協定先 株式会社テレビ松本ケーブルビジョン)
- 参考24 災害時におけるケーブルテレビ放送要請に関する協定書…………… 3 6 8
 (協定先 あづみ野テレビ株式会社)
- 参考25 災害時におけるラジオ放送の要請に関する協定…………… 3 7 0
 (協定先 長野エフエム放送株式会社、エフエムまつもと株式会社)
- 参考26 災害に係る情報発信等に関する協定…………… 3 7 4
 (協定先 ヤフー放送株式会社)

6 災害情報の連絡関係

- 参考27 消防用無線の運用に関する協定書…………… 3 7 6
 (協定先 松本広域連合)
- 参考28 アマチュア無線による災害時応援協定…………… 3 7 7
 (協定先 松本アマチュア無線クラブ)

7 インフラ復旧関係

- 参考29 災害時の応急措置に関する協定書…………… 3 7 9
 (協定先 松本市建設事業協同組合)
- 参考30 災害時の応急措置に関する協定書…………… 3 8 1
 (協定先 松本市水道事業協同組合)
- 参考31 災害時における応援に関する確認書…………… 3 8 3
 (相手先 東京電力パワーグリッド株式会社)
- 参考32 災害時の応急措置に関する協定書…………… 3 8 6
 (協定先 松本市緑化協会)
- 参考33 災害時におけるLPガスに係る協力に関する協定書…………… 3 8 8
 (協定先 長野LP協会松本支部、(一社)長野県LPガス協会)
- 参考34 災害時における電気の保安に関する協定書…………… 3 9 1
 (協定先 (一財)中部電気保安協会)
- 参考35 災害時における相互協力に関する協定書…………… 3 9 3
 (協定先 中部電力株式会社)

- 参考36 災害時における相互協力に関する協定書…………… 395
(協定先 東日本電信電話株式会社)
- 8 火災予防**
- 参考37 ガス事故防止対策に関する協定書…………… 397
(協定先 松本警察署、松本地域振興局、松本ガス株式会社、
長野 LP 協会松本支部、中部電力株式会社松本営業所、松本広域消防局)
- 9 食料生活必需品**
- 参考38 災害時における応急生活物資の供給等に関する協定書…………… 401
(協定先 生活協同組合コープながの)
- 参考39 災害時における応急生活物資の供給等に関する協定書…………… 405
(協定先 松本ハイランド農業協同組合)
- 参考40 災害時における応急生活物資の供給等に関する協定書…………… 409
(協定先 あづみ農業協同組合)
- 参考42 災害時における応急生活物資の供給等に関する協定書…………… 413
(協定先 株式会社デリシア)
- 参考43 災害時における応急生活物資の供給等に関する協定書…………… 416
(協定先 イオンリテール株式会社)
- 参考44 災害時における応急生活物資の供給等に関する協定書…………… 419
(協定先 マックスバリュ長野株式会社)
- 参考45 全国公設地方卸売協議会災害時応援に関する協定書…………… 422
(協定先 マックスバリュ長野株式会社)
- 10 物資輸送関係**
- 参考46 災害応急用ヘリコプター使用に関する契約書…………… 428
(契約先 東邦航空株式会社)
- 参考47 災害時における物資の輸送に関する協定書…………… 431
(協定先 中信トラック協同組合)
- 参考48 災害時における松本市防災物資ターミナルの運営等の協力に関する協定
(協定先 中信トラック協同組合) 433
- 11 災害拠点施設・避難施設関係**
- 参考49 災害時における松本市及び郵便局の協力に関する協定…………… 435
(協定先 松本市内郵便局)
- 参考50 災害時における宿泊施設・設備等の供給に関する協定書…………… 437
(協定先 松本市内旅館組合連合会)
- 参考51 災害時の公共施設緊急点検等の協力に関する協定書…………… 440
(協定先 (一社)長野県建築士会松筑支部)
- 参考52 災害時の応急措置に関する協定書…………… 442
(協定先 松本市電設業協会)
- 参考53 災害時における石油類燃料の供給に関する協定書…………… 446
(協定先 長野県石油商業組合、長野県石油商業組合中信支部)
- 参考54 災害時における福祉避難所の設置運営に関する協定書…………… 448
(協定先 松塩筑木曾老人福祉施設組合)

- 参考55 災害時における資機材リースの協力に関する協定書…………… 4 5 1
(協定先 長野県建設機械リース業協会)
- 参考56 災害時における美容サービス業務の提供に関する協定書…………… 4 5 4
(協定先 長野県美容業生活衛生同業組合 松本支部)
- 参考57 災害時における理容サービス業務の提供に関する協定書…………… 4 5 6
(協定先 長野県理容生活衛生同業組合 松本支部)
- 参考58 災害時における福祉避難所の設置運営に関する協定書…………… 4 5 8
(協定先 (社福) 中信社会福祉協会)
- 参考59 災害発生時における段ボール製品の調達に関する協定書…………… 4 6 1
(協定先 王子コンテナ株式会社、レンゴー株式会社)
-
- 参考60 災害時における福祉用具等物資の供給等協力に関する協定…………… 4 6 5
(協定先 (一社) 日本福祉用具供給協会)
-
- 1 2 ボランティア関係**
- 参考61 災害ボランティアセンター駐車場の使用に関する覚書…………… 4 6 9
(協定先 イオンリテール株式会社)
-
- 1 3 その他**
- 参考62 災害時における交通及び地域安全の確保等に係る業務に関する協定… 4 7 2
(協定先 (一社) 長野県警備業協会)
- 参考63 災害時における隊友会の協力に関する協定書…………… 4 7 4
(協定先 公益社団法人隊友会長野県隊友会松本支部)
- 参考64 災害時における棺及び葬祭用品の供給等並びに遺体の搬送等の支援に関する協定… 4 7 6
(協定先 (一社) 全日本冠婚葬祭互助協会)
- 参考65 災害時における地図製品等の供給等に関する協定…………… 4 8 1
(協定先 株式会社ゼンリン)
- 参考66 松本空港消火救難対策実施要領…………… 4 8 5
- 参考67 大規模災害時における無償提供支援物資等の登録に関する要綱… 4 8 9
-
- 1 4 自主防災組織関係**
- 参考68 自主防災組織防災活動支援補助金交付要綱…………… 4 9 5

資料編

火災の記録

(損害額5,000万円以上または焼失面積3,000㎡以上、死者発生等の特異なもの)

松本市

表1

No.	出火年月日	出火場所	原因	焼失程度	死傷者
1	M7. 4. 18	下馬出町		400戸 焼失	
2	M19. 2. 8	鍛冶町		999戸 焼失	
3	M21. 1. 4	本町5丁目		1,537戸 焼失	
4	M45. 4. 22	下横田町		1,464戸 焼失	
5	T6. 1. 10	南新町2丁目		142戸 焼失	
6	T14. 12. 23	里山辺湯の原			
7	S22. 7. 27	緑町 鯛萬		1,980㎡	
8	S23. 2. 25	筑摩 県立松本工業高校		4,290㎡	
9	S24. 11. 12	清水東区 市立松本高校		7,514㎡	
10	S27. 2. 12	旭町 信州大学医学部	電熱器の放電	2,230㎡	死1 傷1
11	S28. 3. 29	鷹匠町 信州大学医学部 附属病院	不明	3,224㎡	傷3
12	S30. 12. 3	大名町 松本市民会館	ガスコンロの不始末	2,237㎡	傷7
13	S32. 2. 12	渚町区 (株)松本精錬所	電球の接触過熱	1,105㎡	死1
14	S35. 2. 25	筑摩 富士電機製造(株)松 本工場	投込ヒーターの過熱	935㎡	傷1
15	S37. 2. 26	旭町 信州大学医学部	トーチランプの取扱不注	1,900㎡	
16	S41. 1. 17	大手3丁目 飲食店	石油ストーブの転倒	404㎡	死2 傷3
17	S44. 7. 29	渚1丁目 (株)松本精錬所	不明	3,290㎡	傷1
18	S45. 1. 1	埋橋1丁目 アルプスシャツ(株)	ダンプラスイッチ不良	2,526㎡	傷1
19	S45. 7. 9	渚1丁目 (株)熊谷家具	不明	2,487㎡	
20	S48. 7. 1	深志1丁目 松電商事(株)ター ミナル店	たばこの投捨て	2,833㎡	傷2
21	S52. 2. 25	島立 高綱中学校	不明	5,361㎡	
22	S52. 12. 1	和田 (株)安曇富士和田工	不明	821㎡	
23	S53. 9. 26	中央2丁目 (株)カテ	マッチの火が接着剤に 引火	461㎡	死6 傷12
24	S56. 12. 11	庄内1丁目 南新町住宅	電気こたつ:推定 (22世帯り災)	1,230㎡	
25	S56. 12. 20	島内 万統産業(株)	不明	473㎡	傷1
26	S58. 5. 15	中山 ヘットウェイ(株)	放火	600㎡	傷1
27	S59. 3. 27	深志3丁目 仕出し弁当工 場・アパート	寝たばこ	2,375㎡	傷1
28	S59. 5. 29	元町1丁目 ミクロン工場	不明	277㎡	傷1
29	S60. 11. 2	笹賀 中央紙管興業	電熱器の過熱	1,227㎡	
30	S60. 12. 28	大手2丁目 (株)太田	不明	775㎡	
31	S62. 5. 9	入山辺(駒越) 林野火災	不明 (自衛隊へ18機応援)	200,500㎡	
32	S62. 5. 23	渚1丁目 双葉工業	湯沸器取扱不注意	727㎡	
33	H2. 4. 28	大手4丁目 飲食店併用住 宅	たばこの不始末	423㎡	
34	H2. 8. 16	中央3丁目 店舗併用住宅	たばこの不始末	860㎡	
35	H3. 4. 8	渚2丁目 共同住宅・店舗 併用住宅	不明	593㎡	
36	H4. 11. 7	神田 長野液酸工業(株)	酸素ガス逆流	0㎡	死3
37	H5. 6. 13	丸の内 松本市役所	放火	466㎡	
38	H10. 5. 28	松本市南松本 協同乳業	投光器の加熱	913㎡	
39	H13. 9. 17	大手2丁目 共同住宅・店 舗併用住宅	不明	2,133㎡	死3
40	H14. 3. 21	浅間温泉3丁目 林野火災	線香の火種と推定 (ヘリコプター11機応援) [災害対策本部設置]	1,758,600㎡	
41	H17. 4. 10	和田蘇我 住宅	不明	194㎡	死3
42	H17. 10. 8	埋橋1丁目 店舗兼住宅	不明	222㎡	死2

No.	出火年月日	出火場所	原因	焼失程度	死傷者
43	H17.12.29	渚4丁目 住宅	不明	207m ²	死1
44	H18.1.9	蟻ヶ崎4丁目 住宅	不明	106m ²	死1
45	H19.1.1	出川3丁目 店舗	電気配線	494m ²	
46	H19.1.11	今井 住宅	不明	137m ²	死1
47	H19.2.6	征矢野1丁目 住宅	不明	70m ²	死1
48	H19.3.11	新村北新南 住宅	不明		死1
49	H19.4.24	井川城2丁目 住宅	不明	112m ²	死1
50	H20.2.8	大手5丁目 住宅	不明	146m ²	死2
51	H20.4.8	大字里山辺 住宅	石油燃焼器具	51m ²	死1
52	H20.4.16	刈谷原町 住宅	たばこ	1,004m ²	死1
53	H20.5.6	筑摩4丁目 工場	電気装置	54m ²	
54	H20.10.2	大字今井 住宅	裸火	101m ²	死1
55	H21.10.21	梓川倭横沢 田畑	枯草焼き		死1
56	H21.11.13	寿豊丘 住宅	煙突	190m ²	死1
57	H22.1.5	芳川村井町 住宅	電気配線	55m ²	死1
58	H22.3.10	宮淵1丁目 住宅	不明	315m ²	死1
59	H23.2.22	島内 田畑	枯草焼き		死1
60	H23.10.8	両島 住宅	不明	119m ²	死1
61	H26.2.18	出川1丁目 COMO庄内 車両内	その他		死1
62	H26.12.26	波田 資器材置場	その他	1m ²	死1
63	H28.3.22	新村 物置	放火	10m ²	死1
64	H28.5.15	村井町南1丁目 住宅納屋	放火		死1
65	H28.9.7	波田 車両内	不明		死1
66	H28.9.16	寿台7丁目 寿台東公園	放火		死1
67	H28.9.29	笹賀 県営住宅二子団地	不明	43m ²	死1
68	H28.10.16	庄内2丁目 富士物流倉庫	放火の疑い	953m ²	
69	H28.11.28	村井町北2丁目 住宅	不明	50m ²	死1
70	H29.1.5	梓川倭 住宅敷地	放火		死1
71	H29.2.28	里山辺 畑	火入れ		死1
72	H29.3.26	中山 住宅倉庫	放火	1m ²	死1
73	H29.4.5	大手1丁目 住宅	放火の疑い	64m ²	死1
74	H29.7.20	梓川梓 果樹園	不明		死1
75	H30.10.6	笹賀下二子 住宅	放火	26m ²	死1
76	H30.10.30	波田 田畑	放火の疑い		死1
77	H30.11.16	平田西1丁目 緑地	放火		死1
78	H30.12.23	並柳2丁目 共同住宅	放火の疑い	25m ²	死1
79	H30.12.28	筑摩2丁目 住宅	ストーブ		死1
80	H31.4.20	入山辺 住宅	不明	101m ²	死1
81	R2.1.27	新村 住宅	不明	171m ²	死1
82	R2.2.3	深志 共同住宅	たばこ	1m ²	死1
83	R2.2.29	野溝西 駐車場	その他		死1
84	R2.10.30	蟻ヶ崎 共同住宅	不明	48m ²	死1
85	R2.11.5	島内小宮 県営住宅小宮団地	配線器具	61m ²	死1
86	R3.2.2	開智2丁目 住宅	不明		死2
87	R3.3.25	蟻ヶ崎 県営住宅蟻ヶ崎団地	不明		死1

(資料提供 広域消防局)

四賀地区

表2

No.	出火年月日	出火場所	原因	焼失程度	死傷者
1	M2	保福寺			
2	M4	刈谷原町(普門院焼失)			
3	M16.2.14	保福寺		本堂及び25戸	
4	M16.11.14	保福寺		東口旧番所	
5	M27	保福寺			
6	M32	刈谷原町			
7	M35.2	殿野入			
8	T10.4.12	刈谷原町		上町12戸	死者1

No.	出火年月日	出火場所	原因	焼失程度	死傷者
9	S5.5	矢久山		250ha	
10	S6.5	会田山、中川山		73ha	
11	S7.10.25	保福寺、入地区			
12	S62.5	穴沢山等		130ha	

平成17年4月1日以降は、表1へ

奈川地区

表3

No.	出火年月日	出火場所	原因	焼失程度	死傷者
1	S2.5	本村黒川		国有林等 約240ha	
2	S28	黒川渡		6棟全焼	

平成17年4月1日以降は、表1へ

波田地区

表4

No.	年月日	出火場所	原因	焼失程度	死傷者
1	S44.9.21	下三溝		寺院本堂	
2	S62.4.7	森口		住宅1棟	死者1

平成22年3月31日以降は、表1へ

地 す べ り の 記 録

旧松本市

表 1

No.	年月日	原因	災害箇所	被害状況
1	S60. 6. 30	地すべり (降雨量89ミリ/日)	本郷空原地区	住宅1戸、山林、原野1.0ha
2	H元. 6月	地すべり	内田崖の湯地区	住宅1戸、山林、原野1.1ha
3	H11. 7月	地すべり	稲倉大崩地区	山林、原野2.0ha
4	H12. 1月	地すべり	岡田下岡田老根田地区	山林、原野2.2ha

(資料提供 農林部)

四賀地区

表 2

No.	年月日	原因	災害箇所	被害状況
1	S. 9. 5	地すべり	五常地区	12箇所、4ha
2	S. 9. 12. 9	地すべり	社宮寺地区	7ha
3	S. 26. 4. 9	地すべり	五常扇平地区	12ha
4	S. 27. 6. 20	地すべり	五常尾の入地区	4ha
5	S. 27. 7. 10	地すべり	執田光、西の入地区	5ha (執田光) 1ha (西の入)
6	S. 27. 8. 1	地すべり	五常日向地区	3ha

平成17年4月1日以降は、表1へ

奈川地区

表 3

No.	年月日	原因	災害箇所	被害状況
1	S43. 11. 18	地すべり	入山地区(旧集落地籍)	9.52ha

平成17年4月1日以降は、表1へ

梓川地区

表 4

No.	年月日	原因	災害箇所	被害状況
1	H11. 7. 19	地すべり	梓川小室地区(ふるさと公園)	1ha
2	H18. 7. 19	地すべり	梓川上野地区(田屋農村公園)	1ha

平成17年4月1日以降は、表1へ

波田地区

表 5

No.	年月日	原因	災害箇所	被害状況
1	S58. 9. 27~28	地すべり	上海渡地区	水道導水管破損

平成22年3月31日以降は、表1へ

地震の記録

(松本市に影響があったと思われる地震)

No.	西暦(和暦)	震央 (東経・北緯)	M	被害 程度	主な被害地域	備考
1	762.6.9 (天平宝字6.5.9)	137.5° 36.0°	7.0	D	美濃、飛騨、信濃	被害不詳。り災者に対して1戸に穀物2斛を賄った(阿寺断層帯)
②	841(承和8)	138.0° 36.2°	6.5	B?	信濃	塙屋が倒潰。同年2月13日以前の地震。信濃の国府(現松本)～震央と考える。
3	1707.10.28 14:00 (宝永4.10.4)	135.9° 33.2°	8.4	B～A	五畿七道	宝永地震 飯田で壊家(含土蔵)70余、半壊168 諏訪、南北安曇郡でも被害あり
④	1714.4.28 22:00 (正徳4.3.15)	137.85° 36.7°	6.3	B	信濃小谷村	姫川地震 姫川沿いの谷に被害 大町組全体で死者56、負傷者37、全壊194、半壊141 長野の善光寺でも石垣が崩れ、石塔が転倒 松本領内で全半壊300余、死者56、死牛馬46
⑤	1718.8.22 14:00 (享保3.7.26)	137.9° 35.3°	7.0	B	三河、伊那	飯田領内で全壊350余、半壊580、死者12 天竜川沿いに山崩れが多発 森平山崩れ、遠山川をせき止めた。松本で十数日余震を感じた。
⑥	1725.8.14 13:00 (享保10.7.7)	138.1° 36.0°	6.3	B	伊那、高遠、諏訪	高遠の石垣、塙、土居崩れる。城下の被害は不詳 諏訪では郷村36か村で倒家347、半倒家521、死者4、負傷者8、山崩れ20か所問うの被害 松本で大地震 上田・北安曇地方で強震を感じた。
⑦	1791.7.23 18:00 (寛政3.6.23)	138.0° 36.2°	6.7	B	松本	松本城の塙30間倒れ 櫓、石垣など崩れる。諸土居宅79、百姓家416、土蔵316崩れる。多くの町家土蔵の壁に亀裂が入る。
⑧	1841.4.22 12:00過ぎ (天保12.3.2)	138.5° 35.0°	6.4		駿河	松本酒屋、紺屋に被害あり
⑨	1847.5.8 21:00 (弘化4.3.24)	138.2° 36.7°	7.4	A	信濃北部、越後西部	善光寺地震 被害数は文書による異同が激しいが松代領で壊9550、半壊3193、大破3918、死者2695、負傷者2289 内洪水による死者22、山崩れ41051か所 飯山領で壊1977、半壊830、死者586(善光寺では地震後の火災による死者が多かった) 山崩れ松代領内で4200 松本領内1900か所 犀川がせき止められ数十か村が水没した。4月13日に決壊洪水が生じた。

No.	西暦(和暦)	震央 (東経・北緯)	M	被害 程度	主な被害地域	備 考
⑩	1854.12.23 9:00 (嘉永7.11.4) (安政1)	137.8° 34.0°	8.4	B~A	東海、東山南海諸道	安政東海地震 松本で壊家52、焼失51、死者5 松代藩では壊家152、半壊・大 破207、死者5、負傷者29、山崩 れ35か所 飯田、諏訪等でも壊 家あり
11	1854.12.24 17:00 (嘉永7.11.5) (安政1)	135.0° 33.0°	8.4	B	畿内、東海、東山、 北陸、南海、山陰、 山陽	安政南海地震
12	1890.1.7 15:43 (明治23)	137.95° 36.45°	6.2	C	犀川流域	被害域は南北25km、東西15km の狭い地域であったが、生坂村 で家屋、土蔵の多くが破損し、 山崩れも発生
⑬	1892.9.9 1:42 (明治25)				東筑摩郡寿村付近	寿村で家屋破損、屋根石落ち、 石碑倒れる
14	1918.11.11 2:58 (大正7)	137.88° 36.45°	6.1 6.5	C~B	長野県大町市付近	大町地震 2回の地震あり 姫川沿いの地 域で居宅全壊6、半壊305、破損 2547、土蔵等全壊16、半壊 2273、建物の破損290のほか石 垣破損334か所等の被害
15	1923.9.1 11:58 (大正12)	139.3° 35.2°	7.9	B	関東南部	関東地震 千曲川上流域と諏訪付近で家 屋の全壊45、半壊176
16	1944.12.7 13:35 (昭和19)	136.62° 33.80°	7.9	C	静岡県、愛知県、岐 阜県、三重県	東南海地震 諏訪で全壊13、半壊49
17	1946.12.21 4:19 (昭和21)	135.62° 33.03°	8.0	X	中部地方から九州 まで	南海地震 長野県で住家全壊2、半壊4、非 住家半壊5、道路損壊13か所
18	1964.6.16 13:01 (昭和39)	139.11° 38.21°	7.5	C	新潟県、山形県	新潟地震 千曲川下流の沿岸地帯で負傷 者2、住家半壊4、一部破損25、 非住家被害5、鉄軌道被害1
19	1965.8.3 (昭和40)			C	長野市松代町付近	松代群発地震 1967年10月までに有感63,097 回、負傷者15、住家全壊10、半 壊4、一部破損7,857、道路損壊 29、山(がけ)崩れ60、余震の全エ ネルギーはM6.4に相当
⑳	1979.3.2 6:25 (昭和54)	138.00° 36.09°	3.7	C	松本市付近	松本、塩尻で墓石の転倒、移 動、棚からの物の墜落等の被害
21	1984.9.14 8:48 (昭和59)	137.33° 35.49°	6.8	B	長野県西部	長野県西部地震 御岳山頂上のやや南方に生じ た山崩れが約10km流下し、王滝 川に達した。死者11、行方不明 者18、負傷者10、建物全壊13、 半壊86、流失10、全焼1、一部破 損473、非住家被害86、道路損 壊205か所、橋梁流失2、山(が け)崩れ53、鉄軌道被害4、り災 世帯数110、り災者数289

No.	西暦(和暦)	震央 (東経・北緯)	M	被害 程度	主な被害地域	備 考
22	1986.8.24 11:35 (昭和61)	138.19° 36.19°	4.9	C	長野県東部	丸子町周辺で7ロック塀やガラス破損、瓦崩落、落石など軽微な被害
23	1986.12.30 9:38 (昭和61)	137.56° 36.37°	5.9	C	長野県北部	信州新町を中心に住家の一部破損243、水道3か所、その他27か所の被害
24	1987.9.14 4:13 (昭和62)	138.29° 36.59°	4.6	C	長野県北部	飯山市、野沢温泉村、栄村などで住宅一部破損、墓石転倒などの軽微な被害
25	1993.4.23 5:18 (平成5)	137.30° 35.48°	5.1	C	長野県西部	王滝村の県道・村道・林道で直径20～50cmの落石、書棚がうす破損などの軽微な被害
26	1998.7.1 2:22 (平成10)	137.55° 36.36°	4.7	C	長野県北部	美麻・八坂村の一部で住宅等の瓦・壁の一部破損、墓石転倒、道路亀裂などの被害
27	1998.8.7～ (平成10)		最大 5.4	C	穂高岳～槍ヶ岳付近	群発地震と雨による地盤のゆるみにより崩落・落石が起こり、登山道の通行不能発生
28	1999.1.28 10:25 (平成11)	137.59° 36.22°	4.7	C	長野県中部	明科町で住家一部破損(屋根瓦崩落)、生坂村の山の上部で土砂崩落などの被害
29	2001.4.3 23:57 (平成13)	138.06° 35.59°	5.1	C	静岡県中部	阿智村で住家一部破損(屋根瓦崩落)1棟
30	2004.10.23 17:59 (平成16)	138.52.0° 37° 17.6'	6.8	C	新潟県・長野県・群馬県	新潟県中越地震 栄村・三水村で重傷1、軽傷2、中野市で住家一部損壊7棟ほか
31	2005.4.23 0:23 (平成17)	138° 17.8' 36° 39.7'	4.1	C	長野県北部	長野市で軽傷1名
32	2007.7.16 10:13 (平成19)	138° 36.5' 37° 33.4'	6.8	-	新潟県・長野県	新潟県中越沖地震 飯綱町震度6強 飯山市・飯綱町・中野市・長野市で重傷6 軽傷23、飯綱町・飯山市・中野市・小布施町・長野市・東部町・上田市で家屋一部破損356

No.	西暦(和暦)	震央 (東経・北緯)	M	被害 程度	主な被害地域	備 考
33	2008.6.13 11:21 (平成20)	137°42.2' 35°54.6'	4.7	-	長野県南部	県内最大震度4 塩尻市軽傷1
34	2011.3.11 14:46 (平成23)	142°51.36' 38°6.12'	9.0	-	東日本	平成23年(2011年)東北地方太平洋沖地震 県内最大震度5弱
35	2011.6.30 8:16 (平成23)	137°57.2' 36°11.3'	5.5	-	長野県中部	長野県中部を震源とする地震 松本市最大震度5強 死者1、重症3、軽傷14、家屋半壊24、一部破損6,116、避難者158人(※平成24年2月6日現在)
36	2014.11.22 22:08 (平成26)	137°53.4' 36°41.5'	6.7	-	長野県北部	県内最大震度6弱(長野市、小谷村、小川村) 長野市・大田市・松川村・白馬村・小谷村・信濃町・小川村・飯綱町で重傷7、軽傷39、長野市・松本市・岡谷市・中野市・大田市・飯山市・安曇野市・白馬村・小谷村・小川村・飯綱町で全壊80、半壊160、一部損壊1,7
37	2020.4.23 13:44 (令和2)	-	最大 5.5	C	長野県中部	4月22日から地震活動が活発化 4月23日13時44分頃M5.5、最大震度4を観測 安曇地区、奈川地区で落石発生 国道158号落石により一時通行止め発生

(注1) 本表は、「長野県地域防災計画(資料編、平成23年度修正)」を主として作成

(注2) 被害程度の基準は以下のとおり(日本の風土と災害による)

A:大被害

B:中被害

C:小被害

D:被害が出たことは確かだが、その程度は不明

X:被害があったという明瞭な証拠はないが、同類の他の地震との比較等から被害があったと推定される場合

(注3) 番号の○印は、松本市において被害が発生した(または発生したと推定される)地震

風水害の記録

表1

No.	年月日	原因	災害箇所	被害地域	被害状況
1	M18.6.27 ~7.2	集中豪雨	牛伏川の破堤	上瀬黒、矢沢東	田畑2町歩余の流失、家の傾き、地すべり等
2	M29.7.21	長雨	女鳥羽川他諸河川の氾濫	広範囲	松本尋常高等小学校一部の破壊 流失、床下浸水、橋の流失、水田等に多くの被害
3	M44.8.5	大雨	薄川南岸・北岸の決壊、大沢川の決壊	北小松、南深志の全域	左記区域の浸水、松本高等女学校校庭の浸水3尺
4	T3.8.14	大雨	女鳥羽川の氾濫	元原、清水	浸水
5	S2.7.15~ 16	大雨	奈良井川の堤防決壊		田沢橋の流失
6	S3.7.18	長雨	女鳥羽川の氾濫、鎖川、梓川の堤防決壊	各地	分銅町で浸水
7	S7.7.8	集中豪雨	奈良井川の増水、薄川の増水	里山辺 島内	島内平瀬つり橋の流失 里山辺の田畑冠水
8	S16.7.10	大雨	長沢川の増水		沿岸の民家が浸水
9	S22.8.31	キャスリン台風	市内各所		
10	S24.8.31	キティ台風	女鳥羽川の決壊(旭町付近)	旭町周辺	住宅浸水2,119戸、田畑被害8.7ha [災害救助法適用]
11	S25.6.21	集中豪雨	奈良井川の決壊(笹賀地区)	笹賀	民家浸水、田畑に大きな被害 [災害救助法適用]
12	S25.9.3	ジェーン台風	松本平全般		県下の農作物被害 (被害額約4億円)
13	S28.7.25	集中豪雨	奈良井川の堤防決壊(約30m)		月見橋の流失
14	S34.8.14	台風7号	女鳥羽川の氾濫(鍛冶橋付近)	鍛冶橋下流一帯	住宅浸水多数 (被害額 7億7,398万円) [災害救助法適用] 本郷村で死者1名 (被害額 2億4,000万円)
15	S34.9.25 ~27	伊勢湾台風	全市 ・瞬間最大風速33.6m ・降雨量64mm	全市	記録的な強風、家屋の全壊17戸 (神林公民館等)半壊63戸、床下浸水22戸 ほか農作物など (被害額 1億6,998万円) [災害救助法適用]
16	S36.9.16	第2室戸台風	全市 ・瞬間最大風速33.6m ・降雨量69.9mm	全市	家屋の全壊6戸、半壊207戸 ほか農作物など(被害額 4億6,000万円) [災害救助法適用]
17	S46.9.6~ 8	集中豪雨	奈良井川、薄川、鎖川他の堤防決壊(21か所) ・3日間の総雨量180.5mm	渚、庄内、蟻ヶ崎、寿、芳川ほか(床下浸水115戸)	道路、橋梁、農作物等の被害 (被害額 3億6,000万円)
18	S53.6.22	集中豪雨	北洞沢、穴田川の護岸決壊(2か所) ・降雨量66mm	古沢、寿、清水、蟻ヶ崎ほか(床下浸水88戸)	道路、路肩決壊13か所 ほか耕地・農作物に被害 (被害額 2,800万円)
19	S56.7.18	集中豪雨	大門沢川等 ・時間最大雨量58.5mm	中央部、東山部	床上浸水493戸、床下浸水103戸 ほか道路、田畑
20	S57.9.11 ~13	台風18号	大門沢川、穴田川、榑木川、長沢川、小田川、藤井沢川、湯川、追倉川 ・総雨量127.5mm	本郷、里山辺、寿、島内ほか全市	床上浸水9戸、床下浸水133戸、道路決壊等67か所、河川溢水57か所、河川決壊18か所など(被害額 8億3,000万円) [災害対策本部設置]

No.	年月日	原因	災害箇所	被害地域	被害状況
21	S58.9.28 ~29	台風10号	大門沢川、兔沢川、湯川 ほか全市 ・総雨量197.5mm	全市	床上浸水65戸、床下浸水512戸、 道路崩壊119カ所、河川溢水72カ 所、河川決壊52カ所、橋脚流出3カ 所(奈良井川)、農作物805ha、農地 林道380カ所 (被害額 13億7,500万円) 避難命令 寿田町94世帯260名→寿小学校 島内(新橋、東方、町)20世帯50名 →島内出張所
22	S60.6.29 ~7.1	台風6号	奈良井川の堤防決壊(小 俣橋上流)、 穴田川の溢水 ・総雨量89mm	笹賀、渚、本郷	地すべり住宅傾斜1戸、床下浸水8 戸、上二子橋の橋脚流失 ほか道 路、水路、農作物など(被害額 2億 1,300万円)
23	H5.9.3	台風13号	全市	全市	農作物(リンゴ落下) [災害対策本部設置]
24	H10.9.15 ~22	台風第5・7・8 号	全市	全市	果樹、水稻、パイハウス等 (被害額8,900万円)
25	H11.6.30	梅雨前線豪 雨	全市 ・総雨量125.6mm	全市(庄内、出 川、渚、開智、 旭、本郷、中山 ほか)	床上浸水33戸、床下浸水129戸、 土砂災害10カ所、河川溢水等17 カ所、道路崩壊10カ所、田畑・林 道・水路29件 (被害額1億7,800万円) [梅雨災害対策庁内連絡会議設 置]
26	H11.7.12	豪雨	征矢野川ほか ・1時間雨量17.5mm	渚、城東、城 西、宮淵	床上浸水1戸、床下浸水23戸
27	H11.9.15	台風16号	和泉川ほか ・降水量68.5mm	出川、庄内、中 山、寿北ほか	床下浸水32戸、道路土砂崩落1カ 所
28	H12.8.4 ~7	集中雷雨	全市 ・1時間雨量19.0mm	全市	床下浸水18戸、河川溢水11カ所、 道路崩壊6カ所 (被害額1,700万円)
29	H16.10.20 ~21	台風23号	全市 ・総雨量162.5mm	全市	床上浸水1戸、床下浸水60戸 土砂崩れ7カ所、河川溢水等49カ 所 農地への土砂流入64カ所、農道・ 水路への土砂流入30カ所 林道への土砂流入11カ所
30	H18.7.15 ~25	平成18年7月 豪雨	・総降水量(15日~25 日) 336mm ・日降水量の最大 (18日9:20~19日9:20) 173mm	全市	・家屋全壊 1棟 ・床上浸水 2棟 ・床下浸水 20棟 ・土砂崩落 5カ所 ・土砂流出 38カ所 ・登山道(上高地槍ヶ岳)損壊 15カ所 ・堤防洗掘 7カ所 ・耕地被害 134カ所 ・林道被害 113カ所 ・森林被害 22カ所 ・その他影響多数 [大雨対策連絡会議設置]
31	H18.8.26	低気圧	・総降水量(18:00~ 19:10) 35mm	深志2他	・床上浸水 3棟 ・床下浸水 11棟 ・道路冠水 9カ所 ・公共施設被害 2カ所
32	H19.7.14 ~15	台風4号	・総降水量(~15日 12:00まで) 松本 62.5mm 奈川 120mm 上高地 86.5mm	寿他	・堤防洗掘 1カ所 ・耕地被害 1カ所 ・公共施設被害 1カ所

No.	年月日	原因	災害箇所	被害地域	被害状況
33	H19.9.6 ~7	台風9号	※資料なし	本郷	・土砂崩落 1か所 ・土砂流出 1か所 ・道路冠水 1か所 ・公共施設被害 20か所
34	H20.7.9 ~10	大雨	・総降水量 松本 39mm	全市	・床下浸水 1棟 ・土砂崩れ 2か所(道路) ・土砂流出 1か所 ・水路溢水 16か所 ・土砂崩落 1か所 ・耕地被害 1か所
35	H20.7.27	雷雨	・総降水量 松本 20.5mm	里山辺、城東	・床下浸水 3棟 ・公共施設被害 7か所
36	H20.8.5	雷雨	・総降水量 入山辺 64mm 松本 31mm 四賀 32mm	城東、四賀	・床下浸水 1棟 ・土砂崩れ 1か所(道路) ・河川法面崩れ 1か所 ・水路溢水 5か所
37	H20.8.12 ~13	雷雨	・総降水量 梓川上野 40mm	梓川	・床下浸水 1棟
38	H21.8.8 ~9	大雨	・累積降水量 上高地 44mm 松本 22.5mm 美鈴湖 29mm	里山辺、本郷、 四賀	・床下浸水 1棟 ・土砂崩れ 7か所(道路) ・水路溢水 3か所
39	H21.10.7 ~8	台風18号	・最大瞬間風速 松本空港 21.6m ・最大24時間雨量 上高地 94.5mm 松本 62mm 奈川 87mm	全市	・家屋等一部損壊 2件 ・道路被害 28か所 ・公共施設被害 6か所
40	H22.7.2 ~3	大雨	・総降水量 四賀支所 39.0mm ※大沢新田雨量局(筑北 村) 170mm	四賀	・家屋被害 3件 ・道路等被害 14か所
41	H22.7.11 ~16	大雨	・総降水量 松本 129.5mm 入山辺 234.0mm 上高地 333.5mm 奈川 217.5mm	笹賀、三才山、 入山辺、里山 辺	・道路被害 9か所 (被害額(概算)427万円)
42	H22.8.2	大雨	・総降水量 松本(沢村) 52mm 松本建設 51mm ※最大1時間雨量 松本(沢村) 49mm 松本建設 47mm	旧市域	・床下浸水 21棟 ・非住家床下浸水 7棟 ・非住家床上浸水 3棟 ・水路等溢水 23件 ・北松本立体交差冠水 ・勘左衛門堰 溢れ ・公共施設被害 2か所
43	H22.8.10	大雨	・総降水量 和泉(中山) 61mm 奈川 57.5mm 乗鞍 100.0mm ※最大1時間雨量 和泉(中山) 37.0mm 奈川 42.0mm 乗鞍 31.0mm	和田、奈川	・非住家床下浸水 1棟 ・水路等溢水 7件 ・市道角ヶ平大白河線 路肩崩落
44	H22.8.24	大雨	・総降水量 和泉(中山) 53.0mm ※最大1時間雨量 和泉(中山) 53.0mm	中山	・水路等溢水 2件 ・耕地被害 1か所 ・公共施設被害 2か所
45	H23.5.28 ~30	大雨	・総降水量 松本 90.5mm 入山辺 95.0mm 上高地 100.0mm 奈川 132.0mm ※最大1時間雨量 松本 7.5mm 入山辺 8.0mm 上高地 10.0mm 奈川 12.0mm	全市	・床下浸水 1棟 ・宅地内土砂流入 2棟 ・道路被害 11か所 ・水路等溢水 11件 ・耕地被害 12か所

No.	年月日	原因	災害箇所	被害地域	被害状況
46	H23.6.23	大雨	・総降水量 上高地 188mm ※最大1時間雨量 上高地 31mm	安曇(上高地)	・人的被害 観光客約860名、ホテルなど従業員300~400名 合計で約1,200名が上高地地域のホテル等に足止め ・道路河川被害 2件(産屋沢で土石流発生、ワラビ沢で土砂流出) [災害対策本部設置]
47	H23.8.3	大雨	※最大1時間雨量 松本市 15mm	芳川	・床下浸水 1棟 ・非住家床下浸水 1棟
48	H23.8.8	大雨	※最大1時間雨量 松本市 15mm	庄内	・床下浸水 1棟
49	H23.8.25	大雨	・総降水量 和泉(中山) 75mm ※最大1時間雨量 和泉(中山) 21mm	中山、寿、庄内	・床下浸水 1棟
50	H23.9.3	台風12号	・総降水量 入山辺 107mm 上高地 126.5mm	中山、寿、庄内	・床下浸水 1棟
51	H23.9.19 ~21	台風15号	・総降水量 松本 165.0mm 入山辺 206.0mm 上高地 226.0mm 奈川 228.5mm		[災害対策本部設置]
52	H24.3.22	強風	・最大瞬間風速 沢村 20.3m/s 空港 18.0m/s 梓川支所 24.3m/s NOSAI中信波田(スイカ選果場) 26.8m/s	新村、和田、今井、笹賀、岡田、梓川、波田	・家屋等一部損壊 2棟 ・非住家損壊 6棟 ・農業用ビニールハウス被害 33棟
53	H24.8.30	集中豪雨	全市 ・1時間雨量34.0mm	全市	・床下浸水 8棟 ・河川溢水 27か所
54	H25.8.15	大雨	・総降水量 松本 39.0mm 中山 71.0mm	全市	・床下浸水 15棟 ・河川溢水 31か所
55	H25.9.16	台風18号	・総降水量 松本 93.5mm 上高地 90.0mm 波田 78.0mm ※最大1時間雨量 松本 18.5mm 上高地 13.0mm 波田 11.0mm	第3、中山、城北、四賀、城東、鎌田、庄内、蟻ヶ崎、入山辺、松南、並柳	・床下浸水 5棟 ・非住家床下浸水 2棟 ・非住家一部損壊 1棟 ・敷地内浸水 12件 ・停電 約20戸 ・耕地被害 25か所 ・林道被害 14路線 ・市道被害 3路線 [台風18号対策本部設置]
56	H25.10.15	台風26号	・総降水量 沢村 68.5mm 上高地 57.5mm	全市	・停電 約10戸 ・林道被害 6か所
57	H26.10.1	大雨	・総降水量 沢村 21.0mm 上高地 82.0mm	全市	・停電 約1,200戸 ・道路倒木 14件 ・林道被害 1件(上高地治山林)
58	H28.8.4	大雨	・総降水量 沢村 54.0mm 中山 57.5mm	全市	・避難準備情報発令 対象:内田第1、第2、第3、第5、第6町会 519世帯、1,309人 ・床下浸水 6棟 ・敷地内浸水 1件 ・水路溢水 5件
59	H28.9.20	台風16号	・総降水量 沢村 77.0mm	全市	・自主避難 対象:入山辺船付 20世帯60名 ・土砂崩落 1件(入山辺船付) ・停電 約103戸 ・耕地被害 1か所

No.	年月日	原因	災害箇所	被害地域	被害状況
60	R1.10.12	令和元年 東日本台風 (台風19号)	・総降水量 沢村 135.5mm	全市	・大雨特別警報発表 ・警戒レベル3発令 対象:女鳥羽川流域(第1、中央、 田川、東部)及び四賀 ・指定避難所8か所開設 ・床下浸水 2棟(赤怒田、開智) ・土砂崩落 17件 ・護岸流出 5件 [台風19号対策本部設置]
61	R2.7.8	令和2年 7月豪雨	・総降水量 松本 59.8mm 上高地 318.0mm 乗鞍番所 380.0mm	全市	・大雨特別警報発表 ・指定避難所37か所開設 ・自主避難所6か所開設 ・上高地、奈川地区入山町会一時 孤立 ・床上浸水 1棟(上高地) ・土砂崩落 多数 ・護岸浸食 3件(1件は塩尻地 籍) [令和2年7月豪雨対策本部設置]
62	R3.8.12~ 15	停滞前線によ る大雨	・総降水量 松本 243.5mm 上高地 361.0mm 乗鞍番所 422.0mm 野麦 376.0mm 保福寺 225.0mm	全市	・松本市全域、土砂災害警戒情報 発表 ・指定避難所43か所開設 ・車両一時避難駐車場 開設 ・床下浸水 7棟 ・土砂流入 3件 ・市道被害 27か所 ・林道被害 35路線 [災害対策本部設置]

旧四賀村(四賀地区)

表2

No.	年月日	原因	災害箇所	被害地域	被害状況
1	S34.8	台風7号によ る豪雨	全域	全域	死者6名、行方不明者1名、重軽 傷者29名、全壊流失家屋53戸、 半壊30戸、床上浸水87戸、床下 浸水521戸、欠壊堤防52か所、 橋梁流失40か所、道路流失41か
2	S54.8	台風10号によ る豪雨	全域	全域	一級河川被害24か所、道路被害 28か所、農地90か所、林道14か 所、森林7 <small>ヘクタール</small>
3	S60.6	台風6号によ る豪雨	全域	全域	道路災害15か所、河川災害5か 所、林道災害3か所
4	H16.10	台風23号によ る豪雨	全域	全域	五常上郷地籍土砂崩れ、道路損 壊14路線24か所、河川損壊7か 所、架橋損壊2か所、床下浸水3 戸、崩落2か所

平成17年4月1日以降は、表1へ

旧安曇村(安曇地区)

表3

No.	年月日	原因	災害箇所	被害地域	被害状況
1	S20.10		全域	全域	旧島々地区(流出家屋31戸、埋 没家屋32戸、浸水家屋37戸)、 旧稲核地区(一部流出家屋5戸)、 旧沢渡地区(埋没家屋3戸、浸水 家屋4戸)、全域での被害総計は、 罹災世帯112戸、555人、又農地 の埋没・浸水被害28ha
2	S33.7.25 ~28	豪雨	梓川ほか全域	梓川ほか全域	死者1名(登山者)、流出家屋1 戸、道路決壊8か所、流失橋梁総 延長558m
3	S34.8~9	台風7号、15 号による豪雨	全域	全域	旧大野川地区番所頭首工流失、 水路24m決壊、道路2箇所36m
4	S35.8.9 ~15	台風12号によ る豪雨	全域 ・旧大野川地区での連続 雨量203.4mm	全域	小大野川橋流失、道路決壊流失9 6m、その他水路流失
5	S36.6.23 ~30	梅雨前線によ る豪雨	全域 ・上高地において連続雨 量535mm	全域	白沢、善六沢等で土石流発生、旅 館2棟床上浸水
6	S44.8.10 ~11	集中豪雨	全域 ・連続雨量170mm	全域	国・県道各所で土砂崩壊・流出、 上高地で3,000人が孤立
7	S50.7.13	梅雨前線によ る豪雨	全域	全域	上高地八右衛門沢、白沢等で土 石流発生、県道・登山道不通、旅 館数戸床下浸水、観光客ら1,50 0人が孤立
8	S54.8.20 ~25	集中豪雨	全域 ・連続雨量285mm	全域	国・県道、河川等に被害発生。梓 川本流に多量の土砂堆積。観光 客ら3000人孤立。旧白骨地区で 湯沢川氾濫し、旅館1棟床下浸 水。

9	S58.7.20 ~21	梅雨前線による豪雨	全域	全域	上高地、明神地区で護岸決壊
10	S58.9.28 ~29	台風10号	全域 ・連続雨量265mm	全域	全域の小河川で土石流発生、床下浸水28戸、国・県道14か所、旧村道農林道27か所、水道施設4か所埋没、旧稲核地区で停電1昼夜、乗鞍高原局で電話不通3日

平成17年4月1日以降は、表1へ

旧奈川村(奈川地区)

表4

No.	年月日	原因	災害箇所	被害地域	被害状況
1	S20.9	豪雨による土砂崩落	田の萱地域	田の萱地域	警防団員2名殉職、住家8棟流失
2	S58.9.28	台風10号による豪雨	全域	全域	床上浸水15戸、床下浸水21戸、全壊4戸、半壊1戸、非住家全半壊13戸 被害総額5,139,583千円(農業関係562,700千円、林業関係1,932,260千円、公共土木施設関係2,448,550千円、水道施設関係39,000千円、商工関係90,773千円、その他66,300千円)

平成17年4月1日以降は、表1へ

旧梓川村(梓川地区)

表5

No.	年月日	原因	災害箇所	被害地域	被害状況
1	S33.7	集中豪雨	全域	全域	丸田橋及び倭橋流失、堤防決壊3箇所におよび自衛隊派遣(120名)を要請(被害総額1,500万円)
2	S34.7	台風15号(伊勢湾台風)	全域	全域	全壊10戸、半壊287戸(被害総額790万円)
3	S36.6	増水			中央橋流失
4	S40.7	長雨	全域	全域	梓川堤防決壊、中央橋及び梓川鉄橋(大系線)橋脚流失
5	S45.6	豪雨(梅雨前線)	上水道水源地		臨時水源確保
6	S58.9.1	台風10号による大雨	全域	全域	梓川橋(丸田橋)及び下島橋橋脚流失、尾入沢及び本神沢が土砂流出により氾濫。土砂崩れで長坂通行止め。床下浸水48戸(被害総額3億7千万円)

平成17年4月1日以降は、表1へ

波田地区

表6

No.	年月日	原因	災害箇所	被害地域	被害状況
1	S28.6.8	梅雨前線豪雨	全域 ・雨量93mm	全域	
2	S28.9.25	台風13号	梓川堤防決壊 ・総雨量109mm	三溝、竜島ほか 広範囲	道路崩壊流出、水田冠水、山林流失等 被害額1,600万円
3	S31.5.2	大雨	梓川の増水	広範囲	下島橋橋脚2基流失
4	S33.7.25 ~26	台風11号	梓川堤防決壊 ・総雨量167mm	竜島、上河原地区	床上1戸、床下浸水3戸、上河原堤防決壊120m、梓川橋30m流失
5	S33.9.18	台風21号	波田堰決壊 ・雨量70mm	役場周辺	営林署施設流失、 中学校、農協浸水、鉄道不通
6	S34.8.14	台風7号	林道家屋流失 ・雨量115mm	黒川、湊東、 下島地区	林道82箇所5km被害、 家屋1流失、木材1500石流失
7	S34.9.26	台風15号(伊勢湾台風)	家屋被害 ・雨量130mm	全域	強風被害 家屋全壊1戸、大破34戸、 農作物被害多数 被害額8,000万円
8	S36.6.23 ~30	梅雨前線停滞	黒川林道	黒川地籍	林道崩落16箇所

No.	年月日	原因	災害箇所	被害地域	被害状況
9	S36.9.16 ～17	台風18号 (第2室戸台風)	全域 ・雨量74mm	全域	強風被害 家屋半壊5戸、家屋大破34戸、農作物多数被害 農業被害2,000万円
10	S37.6.13	梅雨前線豪雨	全域 ・雨量80mm	全域	林道、道路決壊、橋流失2箇所
11	S40.7.21	梅雨前線豪雨	梓川氾濫 ・雨量70mm	上島、渚東、 前渚地籍	堤防50m流失、国道不通、水田6ha被害
12	S45.6.14 ～15	梅雨前線豪雨	全域 ・総雨量172mm	全域	床上1戸、床下14戸、 道路決壊、農地7ha被害 波田堰氾濫 被害額485万円
13	S53.6.22	梅雨前線豪雨	全域 ・雨量74mm	全域	床下21戸、山小屋流失 農作物甚大被害(1億1千万円余)
14	S56.5.11	大雨	黒川林道	黒川地籍	林道17箇所寸断、 土砂崩れ、路肩決壊
15	S57.8 ～10	台風10号、18号	黒川林道、中沢林道	黒川、中沢地籍	10号林道11箇所寸断 (延長232m、被害額27,796千円) 18号林道18箇所寸断 (延長763m、被害額146,683千円) 二の沢水道取水土砂流入(被害額4,000千円)
16	S58.9.27 ～28	台風10号	全域	全域	激甚災害指定 住宅半壊6戸、床上4戸、床下68戸、 田畑流失40ha、橋流失、竜島地区避難、 栗谷俣沢、赤松沢土砂流出により松電と国道寸断、 町内各沢氾濫土砂流失
17	S60.6.30 ～7.1	台風6号	中沢氾濫	横町、上波田地区	床下4戸、道路陥没70m、路肩決壊
18	H10.9.22 ～24	台風7号、 暴風雨	全域 ・瞬間最大風速36.3m ・総雨量75mm	全域	農業施設、農作物、住宅山林、道路等に被害 停電ほぼ全域、山林倒木、住宅一部損壊9戸、 道路決壊、床上1戸、床下3戸、水路堰氾濫 (被害総額180,000千円)
19	H18.7.15 ～19	豪雨	全域 ・総雨量345mm	全域	中沢川増水し黒川堰より土砂流出、 黒川堰氾濫、水沢氾濫、赤松沢、 栗谷俣沢氾濫、光明沢氾濫、波田堰氾濫 住宅床上床下浸水、農地流失冠水、 国道不通

平成22年3月31日以降は、表1へ

雪 害 の 記 録
(大雪対策本部を設置したもの)

表1

No.	年月日	原因	積雪量	被害状況	活動状況	対策本部等
1	H10.1.15	大雪	69cm	(1) 人的被害(なし) (2) 家屋被害(なし)	(1) 道路除雪対策 (2) 災害弱者対策 (3) 通学路の除雪 (4) 農業施設対策 (5) 用水路等の溢水対応	
2	H13.1.27	大雪	64cm	(1) 人的被害(なし) (2) 家屋被害(なし) (3) 所要経費 (298,360千円)	(1) 道路除雪対策 (1・2・3次路線546.0km、雪捨場14か所) (2) 災害弱者対策 (身障者等の除雪等172件) (3) 通学路の除雪(970名) (4) 農業施設対策(ハウス被害196棟) (5) 用水路等の溢水対応(22件)	大雪対策本部 道路除雪本部
3	H14.1.27	大雪	44cm	(1) 人的被害 (男性1名転落中傷) (2) 家屋被害 (床下浸水1件) (3) 所要経費 (127,950千円)	(1) 道路除雪対策 (1・2・3次路線639.0km、雪捨場12か所) (2) 災害弱者対策 (身障者等の除雪15件) (3) 通学路の除雪(737名) (4) 農業施設対策(ハウス被害87棟) (5) 用水路等の溢水対応(11件)	大雪対策本部 道路除雪本部 災害弱者除雪 対策本部 大雪対策警防 本部
4	H15.1.23	大雪	39cm	(1) 人的被害 (男性1名骨折) (2) 家屋被害(なし) (3) 所要経費 (168,300千円)	(1) 道路除雪対策 (1・2・3次路線646.4km、雪捨場15か所) (2) 災害弱者対策 (身障者等の除雪3件) (3) 通学路の除雪(1,100名) (4) 農業施設対策(ハウス等被害3件) (5) 用水路等の溢水対応(35件)	大雪対策本部 道路除雪本部
5	H26.2.8	大雪	49cm	(1) 人的被害 (転倒による負傷等 10名) (2) 家屋被害(なし) (3) 所要経費	(1) 道路除雪対策 (1・2・3次路線1015km、雪捨場2か所) (2) 災害弱者対策 (要援護者宅等の除雪11件) (3) 農業施設対策(ハウス等被害177棟) (4) 用水路等の溢水対応(16件)	
6	H26.2.14 ~2.15	大雪	75cm	(1) 人的被害 (転倒による負傷等 11名) (2) 家屋被害 (住家一部破損 8 棟 床下浸水 1棟) (3) 所要経費 【8日分込】 計309,700千円)	(1) 道路除雪対策 (1・2・3次路線1015km、雪捨場9か所) (2) 災害弱者対策 (要援護者宅等の除雪38件) (3) 農業施設対策(ハウス等被害835棟) (4) 用水路等の溢水対応(5件)	大雪対策本部 道路除雪本部
7	H28.1.18 ~1.20	大雪	29cm	(1) 人的被害 (救急車出動24件) (2) 家屋被害(なし) (3) 所要経費 (150,700千円)	(1) 道路除雪対策 (1・2・3次路線1057km、雪捨場8か所) (2) 災害弱者対策 (要援護者宅等の除雪14件) (3) 農業施設対策(ハウス等被害42棟) (4) 用水路等の溢水対応(10件)	大雪対策本部 道路除雪本部
8	H28.1.29	雨氷		(1) 人的被害(なし) (2) 市道及び林道 倒木被害 (3) 扉温泉及び 王ヶ頭等孤立 (4) 停電	(1) 孤立対応 ア 明神館 102名 イ 桧の湯 17名 ウ 民家 1名 エ 三城地区 46名 オ 王ヶ頭ホテル 116名 計 282名 (2) 倒木除去	災害対策本部

(資料提供 危機管理部)

奈川地区

表2

No.	年月日	原因	積雪量	被害状況	活動状況	対策本部等
1	S. 3	大雪		(1) 人的被害 2名死亡、3名負傷		

平成17年4月1日以降は、表1へ

波田地区

表3

No.	年月日	原因	積雪量	被害状況	活動状況	対策本部等
1	H10.1.15	大雪	66cm	ビニールハウス倒壊108棟 (1) 所要経費 (8,558千円)		大雪対策本部

平成22年3月31日以降は、表1へ

農作物災害の記録

昭和52年以降の主な災害(被害額:1億円以上のもの)
令和3年12月1日現在

表1

No.	年月日	種類	被害作物	被害面積	被害額
1	S52. 5	ぶどうねむり	ぶどう	56.50ha	142,736千円
2	S52. 8. 17~26	ぶどう裂果	ぶどう	129.00ha	211,690千円
3	S53. 7. 9	降ひょう	加工トマト、セルリー、パセリ、りんご等	141.80ha	131,294千円
4	S53. 7~8	干害	水稲、加工トマト、レタス、りんご、ぶどう	1,337.30ha	624,225千円
5	S54. 4. 18	凍害	りんご、もも、なし、レタス等	219.90ha	276,467千円
6	S55. 7~9	冷害	水稲、ぶどう、白菜、トマト等	1,079.70ha	433,414千円
7	S57. 8. 2	台風(10号)	すいか、長いも、加工トマト、もも、りんご等	841.00ha	155,125千円
8	S57. 7~8	冷害	水稲	2,916.00ha	1,045,077千円
9	S58. 8	裂果腐敗果災害	加工トマト、ぶどう	342.00ha	203,568千円
10	S58. 9. 27~29	台風(10号)	水稲、セルリー、レタス、白菜、きゅうり、大根、長いも、ぶどう等	805.00ha	259,004千円
11	S59. 12~S60. 3	ぶどうねむり	ぶどう	135.60ha	233,069千円
12	S60. 8	干害	りんご、セルリー、トマト	38.25ha	179,855千円
13	S60. 9~10	長雨	ぶどう	9.56ha	194,994千円
14	S62. 3. 25~5. 12	干害	りんご、なし、もも、野菜全般	743.20ha	603,282千円
15	S63. 5. 28	ひょう害	野菜、りんご、ぶどう、なし、もも、採種作物	206.70ha	222,808千円
16	H元. 7~10	長雨	水稲、ぶどう、りんご、加工トマト	2,491.00ha	473,823千円
17	H元. 4. 29	凍霜害	野菜、りんご、ぶどう、なし、もも、桑、水稲、花き	628.10ha	983,556千円
18	H2. 4. 25、 4. 30	凍霜害	野菜、りんご、ぶどう、なし、もも等	455.50ha	307,771千円
19	H2. 6~9	干害	水稲、果樹、野菜 【松本市農作物凍干ばつ 高温対策本部設置】	1,894.50ha	665,700千円
20	H3. 9. 27~28	風水害	りんご、なし、ぶどう、白菜、レタス、セルリー、きゅうり、カーネーション、ストック、ビニールハウス、ぶどう棚	357.00ha	457,558千円

No.	年月日	種類	被害作物	被害面積	被害額
21	H5. 6、 H5. 10	冷害	水稲、果樹、野菜、花き 【松本市農作物低温対策本部設置】	2,715.10ha	893,676千円
22	H6. 7~9	干害	水稲、果樹、野菜、花き、 畜産等 【松本市農作物等干ばつ 高温対策本部設置】	1,029.90ha	379,764千円
23	H8. 4. 12~5. 7	凍霜害	りんご	219.50ha	123,024千円
24	H10. 9. 16、 9. 22、 10. 18	風害	果樹、水稲、パイプハウス等	1,049.00ha	894,581千円
25	H12. 7. 5、 8. 4~5	ひょう害	果樹、野菜、麦、豆類等	531.30ha	429,456千円
26	H16. 4. 25	凍霜害	りんご、なし等	253.50ha	111,670千円
27	H16. 10~11	雨害	りんご裂果	168.00ha	200,000千円
28	H21. 6. 16	ひょう害	りんご、ぶどう、なし、も も、野菜等	261.02ha	640,161千円
29	H25. 4. 22	凍霜害	アスパラガス等野菜類 りんご等果樹	654.00ha	601,457千円
30	H26. 2. 8 H26. 2. 14~15	雪害	パイプハウス等	12.10ha	485,348千円
31	H26. 6. 3	ひょう害	りんご、ぶどう、なし、ス イートコーン、レタス等	335.00ha	265,385千円
32	R1. 4. 28, R1. 5. 8	凍霜害	りんご、なし、もも、ぶど う、アスパラガス、等	242.20ha	154,635千円
33	R3. 4. 6 4. 10 4. 15 4. 27	凍霜害	りんご、なし、ぶどう、も も、アスパラガス、麦等	1,309.30ha	727,850千円

(資料提供 農政課)

波田地区

表2

No.	年月日	種類	被害作物	被害面積	被害額(千円)
1	S53. 6. 22	雨害	すいか、メロン、長いも、 加工トマト等	60.1ha	113,110
2	H5. 5~9	冷夏 (日照不足)	水稲、果樹、すいか等		250,000
3	H10. 9. 22~24	雨害	農業用施設	9,120㎡	10,000
			果樹、野菜、花木	81.2ha	170,000
4	H12. 7. 5	ひょう害	すいか、果樹、加工トマ ト、山林種苗等	306ha	2,050,040
			農業用施設	2,000㎡	2,916

平成22年3月31日以降は、表1へ

地すべり危険箇所

No.	地すべり危険箇所概要						危険箇所の諸元				
	箇所名	整理番号	水系名	幹川名	溪流名	旧郡市	旧町村	地すべり危険箇所(A+B)			勾配
								幅	長さ	面積	
	42									785.40	
1	片山	768	信濃川(犀川)	会田川	入の沢	東筑摩郡	四賀村	380	500	19	16
2	崖の湯	392	信濃川	塩沢川		松本市		350	300	11	11
3	代水沢	393	信濃川	女鳥羽川	本沢	松本市		550	550	30	80
4	一の瀬	394	信濃川	女鳥羽川		松本市		600	550	33	40
5	北洞	395	信濃川	女鳥羽川	北洞沢	松本市		70	70	1	14
6	湯の原	396	信濃川	湯川	山の上沢	松本市		150	400	6	30
7	島内	397	信濃川	奈良井川		松本市		300	200	6	10
8	犬飼新田	398	信濃川	奈良井川		松本市		100	60	1	35
9	原	399	信濃川	女鳥羽川		松本市		350	200	7	25
10	小日向	400	信濃川	女鳥羽川		松本市		700	400	26	35
11	岡田	401	信濃川	女鳥羽川		松本市		300	800	22	15
12	下和泉	402	信濃川	和泉川		松本市		220	450	10	30
13	並柳	403	信濃川	牛伏寺川		松本市		600	900	27	30
14	千手	404	信濃川	薄川	足浦沢	松本市		500	300	12	25
15	駒越	405	信濃川	薄川	北沢	松本市		100	50	1	25
16	寄合渡	412	信濃川	奈川	奈川	南安曇郡	奈川村	500	600	26	15
17	曾倉	413	信濃川	奈川	奈川	南安曇郡	奈川村	400	500	16	25
18	追平	414	信濃川	奈川	奈川	南安曇郡	奈川村	400	800	29	10
19	金原	415	信濃川	奈川	奈川	南安曇郡	奈川村	500	500	17	15
20	駒ヶ原	416	信濃川	奈川	小黒川	南安曇郡	奈川村	300	400	9	20
21	田萱	417	信濃川	奈川	奈川	南安曇郡	奈川村	700	450	26	25
22	入山1	418	信濃川	奈川	奈川	南安曇郡	奈川村	600	300	23	30
23	保平	419	信濃川	奈川	奈川	南安曇郡	奈川村	300	300	7	35
24	川浦1	420	信濃川	奈川	奈川	南安曇郡	奈川村	400	350	19	20
25	屋形原	421	信濃川	奈川	黒川	南安曇郡	奈川村	400	400	15	25
26	川浦2	422	信濃川	奈川	奈川	南安曇郡	奈川村	600	450	21	25
27	入山2	423	信濃川	奈川	奈川	南安曇郡	奈川村	450	450	20	20
28	白骨1	424	信濃川	犀川	湯沢	南安曇郡	安曇村	400	500	18	40
29	子の神	767	信濃川(犀川)	会田川	麻生沢	東筑摩郡	四賀村	400	300	11	14
30	北片山	769	信濃川(犀川)	会田川	地獄沢	東筑摩郡	四賀村	200	600	14	14
31	入の沢	761	信濃川(犀川)	会田川	入の沢	東筑摩郡	四賀村	350	650	22	22
32	倉掛	763	信濃川(犀川)	会田川	倉掛沢	東筑摩郡	四賀村	395	220	9	18
33	神の木平	764	信濃川(犀川)	会田川	堂平沢	東筑摩郡	四賀村	500	400	16	13
34	中北山	765	信濃川(犀川)	会田川	小屋沢	東筑摩郡	四賀村	400	350	12	16
35	会吉	771	信濃川(犀川)	会田川	会吉大沢	東筑摩郡	四賀村	300	800	24	15
36	新切	772	信濃川(犀川)	会田川	保福寺川	東筑摩郡	四賀村	300	900	24	15
37	大田	773	信濃川(犀川)	保福寺川	大ノ田沢	東筑摩郡	四賀村	650	1,200	78	10
38	入	774	信濃川(犀川)	会田川	保福寺川	東筑摩郡	四賀村	400	330	13	35
39	勝立	775	信濃川(犀川)	会田川	保福寺川	東筑摩郡	四賀村	350	400	8	30
40	社宮寺	770	信濃川(犀川)	会田川	十二沢	東筑摩郡	四賀村	400	1,380	55	15
41	東北山	766	信濃川(犀川)	潮沢川	松留沢	東筑摩郡	四賀村	400	700	28	14
42	白骨2	1,246	信濃川	犀川	湯川	南安曇郡	安曇村	350	500	17	20

急傾斜地崩壊危険箇所

No.	箇所番号	箇所名	旧 郡 市	旧 町 村	大 字	小 字	急傾斜地崩壊 危険箇所の延長	傾斜度	高さ	表土の厚さ	斜面区分
							m	度	m	cm	
1	20211001	稲倉(1)	松本市		稲倉	稲倉	200	40	180	30	自然斜面 I
2	20211002	稲倉(2)	松本市		稲倉	稲倉	350	33	70	30	自然斜面 I
3	20211003	小日向	松本市		三才山	小日向	450	35	130	50	自然斜面 I
4	20211004	新田	松本市		三才山	小日向	200	40	150	50	自然斜面 I
5	20211005	本村下(1)	松本市		三才山	本村	320	32	15	50	自然斜面 I
6	20211006	番場口(1)	松本市		三才山	本村	130	38	45	30	自然斜面 I
7	20211007	一ノ瀬(2)	松本市		三才山	一ノ瀬	320	45	15	60	自然斜面 I
8	20211008	一ノ瀬(1)	松本市		三才山	一ノ瀬	150	35	25	40	自然斜面 I
9	20211009	北洞(1)	松本市		洞	北洞	190	30	70	30	自然斜面 I
10	20211010	矢作	松本市		岡田町		100	30	15	30	自然斜面 I
11	20211011	茶臼山城	松本市		浅間温泉	二丁目	150	30	35	30	自然斜面 I
12	20211012	宮ノ入(1)	松本市		浅間温泉	三丁目	110	30	35	30	自然斜面 I
13	20211013	宮ノ入(2)	松本市		浅間温泉	三丁目	180	38	40	40	自然斜面 I
14	20211014	横手	松本市		浅間温泉	三丁目	80	32	50	30	自然斜面 I
15	20211015	山田	松本市		浅間温泉	三丁目	220	35	80	50	自然斜面 I
16	20211016	上浅間	松本市		浅間温泉	三丁目	80	43	30	30	自然斜面 I
17	20211017	東山	松本市		浅間温泉	三丁目	150	40	8	30	自然斜面 I
18	20211018	妙義山(1)	松本市		浅間温泉	一丁目	70	40	40	40	自然斜面 I
19	20211019	妙義山(3)	松本市		大村		140	32	50	30	自然斜面 I
20	20211020	大村	松本市		大村		150	35	125	20	自然斜面 I
21	20211021	玄向寺(1)	松本市		大村		60	45	10	10	自然斜面 I
22	20211022	玄向寺(2)	松本市		大村		260	38	30	10	自然斜面 I
23	20211023	塩倉(1)	松本市		岡田下岡田	塩倉	350	40	30	50	自然斜面 I
24	20211024	塩倉公民館	松本市		岡田下岡田	塩倉	50	30	25	30	自然斜面 I
25	20211025	神沢池	松本市		岡田下岡田	塩倉	200	37	12	20	自然斜面 I
26	20211026	不燃物処理場東	松本市		島内	山田	50	34	55	30	自然斜面 I
27	20211027	不燃物処理場西	松本市		島内	山田	50	36	45	30	自然斜面 I
28	20211028	下田(1)	松本市		島内	下田	330	45	70	50	自然斜面 I
29	20211029	松本トンネル料金所	松本市		島内	下田	50	35	100	20	自然斜面 I
30	20211030	蟻ヶ崎(2)	松本市		蟻ヶ崎	五丁目	350	40	25	30	自然斜面 I
31	20211031	城山西	松本市		蟻ヶ崎	放光寺	100	40	60	50	自然斜面 I
32	20211032	兔沢川	松本市		城山	城山	200	35	30	50	自然斜面 I
33	20211033	宮淵	松本市		宮淵	三丁目	320	43	30	50	自然斜面 I
34	20211034	御母家	松本市		里山辺	湯ノ原	250	35	80	50	自然斜面 I
35	20211035	湯ノ原(2)	松本市		里山辺	湯ノ原	330	33	140	30	自然斜面 I
36	20211036	湯ノ原(1)	松本市		里山辺	湯ノ原	500	33	140	40	自然斜面 I
37	20211037	藤井	松本市		里山辺	藤井	280	35	100	50	自然斜面 I
38	20211038	林(1)	松本市		入山辺	林	250	40	60	30	自然斜面 I
39	20211039	竹ノ下	松本市		入山辺	竹ノ下	150	43	20	40	自然斜面 I
40	20211040	三反田(1)	松本市		入山辺	三反田	210	60	40	20	自然斜面 I
41	20211041	上手町	松本市		入山辺	上手町	100	45	25	10	自然斜面 I
42	20211042	厩所(2)	松本市		入山辺	厩所	130	34	100	50	自然斜面 I
43	20211043	厩所(1)	松本市		入山辺	厩所	230	35	150	50	自然斜面 I
44	20211044	牛立(1)	松本市		入山辺	牛立	140	35	40	40	自然斜面 I
45	20211045	扉鉢泉(1)	松本市		入山辺	三城	170	42	60	30	自然斜面 I
46	20211046	扉鉢泉(2)	松本市		入山辺	三城	130	35	25	30	自然斜面 I
47	20211047	扉鉢泉(3)	松本市		入山辺	三城	60	48	30	50	自然斜面 I
48	20211048	扉鉢泉(4)	松本市		入山辺	三城	60	47	180	50	自然斜面 I
49	20211049	開成中西	松本市		中山	生妻	100	33	20	20	自然斜面 I
50	20211050	中河原(1)	松本市		中山	中河原	150	33	20	20	自然斜面 I
51	20211051	並柳	松本市		並柳	四丁目	100	38	80	50	自然斜面 I
52	20211052	梟宮並柳団地	松本市		並柳	四丁目	60	33	80	50	自然斜面 I
53	20211053	下瀬黒(1)	松本市		寿北	五丁目	200	35	70	30	自然斜面 I
54	20211054	下瀬黒(2)	松本市		寿北	五丁目	100	32	18	30	自然斜面 I
55	20211055	崖ノ湯(2)	松本市		内田	崖ノ湯	60	40	55	30	自然斜面 I
56	20211056	崖ノ湯(3)	松本市		内田	崖ノ湯	75	37	40	30	自然斜面 I
57	20211057	上小俣	松本市		笹賀	上小俣	325	35	8	20	自然斜面 I
58	44911001	三溝(1)	東筑摩郡	波田町	三溝	下島	220	35	6	30	自然斜面 I
59	44911002	押出	東筑摩郡	波田町	三溝	押出	240	38	12	30	自然斜面 I
60	44911003	学校通り(1)	東筑摩郡	波田町	学校通り		1040	40	15	50	自然斜面 I
61	44911004	湖東(1)	東筑摩郡	波田町	湖東	天神原	190	40	20	30	自然斜面 I
62	44911005	下赤松(1)	東筑摩郡	波田町	下赤松		50	35	6	50	自然斜面 I
63	44911006	中波田(1)	東筑摩郡	波田町	中波田		220	35	16	50	自然斜面 I
64	44911007	中波田(2)	東筑摩郡	波田町	中波田		160	40	35	70	自然斜面 I
65	44911008	上赤松(1)	東筑摩郡	波田町	上赤松	赤松	200	40	160	50	自然斜面 I
66	44911009	上赤松(2)	東筑摩郡	波田町	上赤松	赤松	350	38	330	80	自然斜面 I
67	44911010	上赤松(3)	東筑摩郡	波田町	上赤松	前淵	370	38	50	50	自然斜面 I
68	44911011	竜島(1)	東筑摩郡	波田町	竜島		120	45	280	50	自然斜面 I
69	44911012	竜島(2)	東筑摩郡	波田町	竜島		200	45	200	50	自然斜面 I
70	46311001	奈川渡	南安曇郡	奈川村		入山	270	50	150	50	自然斜面 I
71	46311002	田の萱	南安曇郡	奈川村		田の萱	170	35	80	70	自然斜面 I
72	46311003	古宿下	南安曇郡	奈川村		古宿	200	34	30	60	自然斜面 I

急傾斜地崩壊危険箇所

No.	箇所番号	箇所名	旧 郡 市	旧 町 村	大字	小 字	急傾斜地崩壊 危険箇所の延長	傾斜度	高さ	表土の厚さ	斜面区分
							m	度	m	cm	
73	46311004	渚の尻	南安曇郡	奈川村		黒川渡	320	40	180	50	自然斜面 I
74	46311005	黒川渡(2)	南安曇郡	奈川村		黒川渡	50	42	90	50	自然斜面 I
75	46311006	黒川渡(3)	南安曇郡	奈川村		黒川渡	300	38	35	30	自然斜面 I
76	46311007	黒川渡(1)	南安曇郡	奈川村		黒川渡	130	32	110	30	自然斜面 I
77	46311008	黒川渡(4)	南安曇郡	奈川村		黒川渡	30	40	40	50	自然斜面 I
78	46311009	屋形原(3)	南安曇郡	奈川村		屋形原	250	40	170	80	自然斜面 I
79	46311010	屋形原(2)	南安曇郡	奈川村		奈川温泉	200	40	30	50	自然斜面 I
80	46311011	屋形原(1)	南安曇郡	奈川村		庄の原	60	55	30	30	自然斜面 I
81	46311012	正沢大橋南	南安曇郡	奈川村		黒川渡	60	40	50	30	自然斜面 I
82	46311013	追平	南安曇郡	奈川村		追平	240	40	30	30	自然斜面 I
83	46311014	寄合渡(2)	南安曇郡	奈川村		寄合度	250	40	40	50	自然斜面 I
84	46311015	寄合渡(3)	南安曇郡	奈川村		寄合度	550	35	25	50	自然斜面 I
85	46311016	寄合渡(4)	南安曇郡	奈川村		寄合度	200	35	25	50	自然斜面 I
86	46311017	寄合渡(5)	南安曇郡	奈川村		寄合度	170	35	30	50	自然斜面 I
87	46311018	神谷	南安曇郡	奈川村		神谷	380	35	30	30	自然斜面 I
88	46311019	保平	南安曇郡	奈川村		保平	950	32	300	60	自然斜面 I
89	46311020	川浦	南安曇郡	奈川村		川浦	160	30	40	50	自然斜面 I
90	46411001	大野田(1)	南安曇郡	安曇村		大野田	150	40	10	30	自然斜面 I
91	46411002	大野田(2)	南安曇郡	安曇村		大野田	150	44	230	50	自然斜面 I
92	46411003	こんびら	南安曇郡	安曇村		大野田	330	39	190	60	自然斜面 I
93	46411004	野沢	南安曇郡	安曇村		野沢	80	43	150	50	自然斜面 I
94	46411005	島々(1)	南安曇郡	安曇村		島々	200	45	410	50	自然斜面 I
95	46411006	橋場	南安曇郡	安曇村		橋場	220	42	60	50	自然斜面 I
96	46411007	稲核(3)	南安曇郡	安曇村		稲核	130	40	40	30	自然斜面 I
97	46411008	稲核(2)	南安曇郡	安曇村		稲核	190	40	80	50	自然斜面 I
98	46411009	稲核(1)	南安曇郡	安曇村		稲核	330	40	280	80	自然斜面 I
99	46411010	水殿(1)	南安曇郡	安曇村		稲核	150	40	170	50	自然斜面 I
100	46411011	水殿(2)	南安曇郡	安曇村		稲核	160	34	20	50	自然斜面 I
101	46411012	梓湖下	南安曇郡	安曇村		梓湖下	30	36	50	20	自然斜面 I
102	46411013	沢渡(4)	南安曇郡	安曇村		沢渡	80	38	90	50	自然斜面 I
103	46411014	沢渡(1)	南安曇郡	安曇村		沢渡	260	45	140	50	自然斜面 I
104	46411015	沢渡(3)	南安曇郡	安曇村		沢渡	140	40	90	50	自然斜面 I
105	46411016	沢渡(2)	南安曇郡	安曇村		沢渡	150	40	30	50	自然斜面 I
106	46411017	坂巻	南安曇郡	安曇村		坂巻	40	70	15	20	自然斜面 I
107	46411018	中ノ湯(1)	南安曇郡	安曇村		中ノ湯	60	40	80	60	自然斜面 I
108	46411019	上高地(2)	南安曇郡	安曇村		上高地	150	38	25	50	自然斜面 I
109	46411020	上高地(1)	南安曇郡	安曇村		上高地	130	55	100	30	自然斜面 I
110	46411021	白骨(1)	南安曇郡	安曇村		白骨	80	36	320	70	自然斜面 I
111	46411022	白骨(2)	南安曇郡	安曇村		白骨	270	60	15	10	自然斜面 I
112	46411023	白骨(3)	南安曇郡	安曇村		白骨	90	45	150	50	自然斜面 I
113	46411024	宮の前	南安曇郡	安曇村	大野川	宮の原	50	31	50	20	自然斜面 I
114	46411025	番所(1)	南安曇郡	安曇村		番所	40	48	8	30	自然斜面 I
115	46411026	鈴蘭(1)	南安曇郡	安曇村		鈴蘭	60	35	60	50	自然斜面 I
116	46411027	鈴蘭(2)	南安曇郡	安曇村		鈴蘭	60	30	130	50	自然斜面 I
117	46411028	鈴蘭(3)	南安曇郡	安曇村		鈴蘭	70	40	90	50	自然斜面 I
118	46411029	鈴蘭(4)	南安曇郡	安曇村		鈴蘭	100	30	110	50	自然斜面 I
119	46411030	鈴蘭(5)	南安曇郡	安曇村		鈴蘭	230	33	150	50	自然斜面 I
120	46511001	北々条北	南安曇郡	梓川村	梓	北々条	125	32	44	100	自然斜面 I
121	46511002	上立田	南安曇郡	梓川村	梓	上立田	400	34	19	50	自然斜面 I
122	46511003	上立田南	南安曇郡	梓川村	梓	上立田	275	34	20	50	自然斜面 I
123	46511004	丸田	南安曇郡	梓川村	梓	丸田	190	33	8	30	自然斜面 I
124	46511005	上野	南安曇郡	梓川村	上野	上野	510	35	35	40	自然斜面 I
125	46511006	寺家	南安曇郡	梓川村	上野	寺家	340	38	50	20	自然斜面 I
126	46511007	花見	南安曇郡	梓川村	上野	花見	940	36	60	40	自然斜面 I
127	46511008	八景山	南安曇郡	梓川村	上野	八景山	670	36	50	30	自然斜面 I
128	44311001	矢久	東筑摩郡	四賀村	中川	本村	350	33	130	50	自然斜面 I
129	44311002	大沢	東筑摩郡	四賀村	中川	大沢	600	45	40	50	自然斜面 I
130	44311003	小胡桃北	東筑摩郡	四賀村	中川	小胡桃	230	45	60	50	自然斜面 I
131	44311004	小胡桃	東筑摩郡	四賀村	中川	小胡桃	300	45	40	100	自然斜面 I
132	44311005	知見寺	東筑摩郡	四賀村	会田	新町	300	32	50	50	自然斜面 I
133	44311006	中学裏	東筑摩郡	四賀村	会田	新町	200	32	30	50	自然斜面 I
134	44311007	中町	東筑摩郡	四賀村	会田	新町	200	34	10	50	自然斜面 I
135	44311008	新町	東筑摩郡	四賀村	会田	新町	200	40	30	50	自然斜面 I
136	44311009	岩井堂	東筑摩郡	四賀村	会田	岩井堂	50	40	15	30	自然斜面 I
137	44311010	村営住宅団地	東筑摩郡	四賀村	会田	宮本	150	30	20	50	自然斜面 I
138	44311011	取出	東筑摩郡	四賀村	取出	取出	500	45	30	50	自然斜面 I
139	44311012	穴沢	東筑摩郡	四賀村	穴沢	穴沢	200	40	15	30	自然斜面 I
140	44311013	中小瀬	東筑摩郡	四賀村	赤怒田	小瀬	130	40	45	50	自然斜面 I
141	44311014	刈谷原	東筑摩郡	四賀村	刈谷原	刈谷原	150	34	90	100	自然斜面 I
小計	141				25						

急傾斜地崩壊危険箇所

No.	箇所番号	箇所名	旧 郡 市	旧 町 村	大字	小 字	急傾斜地崩壊 危険箇所の延長	傾斜度	高さ	表土の厚さ	斜面区分
							m	度	m	cm	
1	20221001	美鈴湖	松本市		三才山	美鈴湖	30	40	35	20	人口斜面Ⅰ
2	20221002	洞公民館	松本市		洞		70	35	8	20	人口斜面Ⅰ
3	20221003	林(6)	松本市		里山辺	林	130	37	40	20	人口斜面Ⅰ
4	20221004	原	松本市		入山辺	原	90	32	30	30	人口斜面Ⅰ
5	20221005	並柳霊園	松本市		並柳	二丁目	300	45	25	10	人口斜面Ⅰ
6	46321001	野麦峠スキ一場	南安曇郡	奈川村		寄合渡	100	40	6	30	人口斜面Ⅰ
7	44321001	松茸山荘	東筑摩郡	四賀村	穴沢	穴沢	100	50	20		人口斜面Ⅰ
小計	7										
1	20212001	稲倉横手	松本市		稲倉	横手	50	35	18	30	自然斜面Ⅱ
2	20212002	広田寺別院	松本市		稲倉		60	38	35	30	自然斜面Ⅱ
3	20212003	広田寺西	松本市		稲倉		55	40	55	30	自然斜面Ⅱ
4	20212004	本村向(2)	松本市		三才山	本村	40	40	190	50	自然斜面Ⅱ
5	20212005	小日向橋	松本市		三才山	本村	40	35	55	50	自然斜面Ⅱ
6	20212006	本村西(2)	松本市		三才山	本村	65	35	65	40	自然斜面Ⅱ
7	20212007	本村下(2)	松本市		三才山	本村	50	32	12	50	自然斜面Ⅱ
8	20212008	本村南(1)	松本市		三才山	本村	50	35	50	40	自然斜面Ⅱ
9	20212009	本村西(4)	松本市		三才山	本村	30	50	8	30	自然斜面Ⅱ
10	20212010	番場口(2)	松本市		三才山	本村	60	35	28	40	自然斜面Ⅱ
11	20212011	番場口(3)	松本市		三才山	本村	85	32	60	40	自然斜面Ⅱ
12	20212012	一ノ瀬口	松本市		三才山	小寺尾	70	40	35	30	自然斜面Ⅱ
13	20212013	小寺尾口	松本市		三才山	小寺尾	50	50	20	30	自然斜面Ⅱ
14	20212014	小寺尾(1)	松本市		三才山	小寺尾	100	35	50	30	自然斜面Ⅱ
15	20212015	小寺尾(2)	松本市		三才山	小寺尾	70	40	20	40	自然斜面Ⅱ
16	20212016	美鈴湖西(1)	松本市		三才山	美鈴湖	40	40	40	50	自然斜面Ⅱ
17	20212017	美鈴湖西(2)	松本市		三才山	美鈴湖	40	50	15	30	自然斜面Ⅱ
18	20212018	馬飼峠口	松本市		岡田伊深	伊深	40	36	60	20	自然斜面Ⅱ
19	20212019	三ツ石(1)	松本市		岡田伊深	杏	60	33	50	20	自然斜面Ⅱ
20	20212020	三ツ石(2)	松本市		岡田伊深	杏	40	40	30	50	自然斜面Ⅱ
21	20212021	杏(1)	松本市		岡田伊深	杏	50	40	60	50	自然斜面Ⅱ
22	20212022	安土北	松本市		岡田伊深	安土	35	33	45	30	自然斜面Ⅱ
23	20212023	安土南	松本市		岡田伊深	安土	30	33	45	30	自然斜面Ⅱ
24	20212024	新田東	松本市		岡田伊深	新田	100	32	80	50	自然斜面Ⅱ
25	20212025	新田西	松本市		岡田伊深	新田	100	32	60	30	自然斜面Ⅱ
26	20212026	早落城(2)	松本市		洞		80	42	80	20	自然斜面Ⅱ
27	20212027	宮地	松本市		原		15	30	25	50	自然斜面Ⅱ
28	20212028	穴田南	松本市		原		140	40	55	20	自然斜面Ⅱ
29	20212029	原橋	松本市		原		50	35	30	30	自然斜面Ⅱ
30	20212030	神宮寺	松本市		浅間温泉	三丁目	70	40	15	30	自然斜面Ⅱ
31	20212031	犬飼山	松本市		浅間温泉	三丁目	85	30	100	40	自然斜面Ⅱ
32	20212032	山田沢(1)	松本市		浅間温泉	三丁目	60	35	70	40	自然斜面Ⅱ
33	20212033	山田沢(2)	松本市		浅間温泉	三丁目	55	32	80	40	自然斜面Ⅱ
34	20212034	岡田神社	松本市		岡田下岡田	田中	80	35	20	30	自然斜面Ⅱ
35	20212035	塩倉(2)	松本市		岡田下岡田	塩倉	60	40	25	50	自然斜面Ⅱ
36	20212036	塩倉池	松本市		岡田下岡田	塩倉	50	35	8	50	自然斜面Ⅱ
37	20212037	島内山田(1)	松本市		島内	山田	100	40	25	30	自然斜面Ⅱ
38	20212038	金毘羅神社	松本市		島内	山田	65	38	10	30	自然斜面Ⅱ
39	20212039	山田池	松本市		島内	山田	70	36	25	30	自然斜面Ⅱ
40	20212040	島内山田(2)	松本市		島内	山田	45	35	30	30	自然斜面Ⅱ
41	20212041	島内山田(3)	松本市		島内	山田	65	30	20	30	自然斜面Ⅱ
42	20212042	下田(2)	松本市		島内	下田	50	35	30	40	自然斜面Ⅱ
43	20212043	下田(3)	松本市		島内	下田	130	40	80	50	自然斜面Ⅱ
44	20212044	平瀬川東	松本市		島内	平瀬川東	60	37	20	50	自然斜面Ⅱ
45	20212045	権現堂	松本市		島内	平瀬川東	70	40	15	20	自然斜面Ⅱ
46	20212046	犬飼新田	松本市		島内	犬飼新田	40	35	30	30	自然斜面Ⅱ
47	20212047	放光寺	松本市		蟻ヶ崎	放光寺	50	30	20	30	自然斜面Ⅱ
48	20212048	蟻ヶ崎(1)	松本市		蟻ヶ崎	五丁目	170	40	5	30	自然斜面Ⅱ
49	20212049	上金井(1)	松本市		里山辺	上金井	70	35	40	40	自然斜面Ⅱ
50	20212050	上金井(2)	松本市		里山辺	上金井	70	42	70	30	自然斜面Ⅱ
51	20212051	林(3)	松本市		里山辺	林	120	32	45	20	自然斜面Ⅱ
52	20212052	広沢寺北	松本市		里山辺	林	60	34	90	30	自然斜面Ⅱ
53	20212053	広沢寺南	松本市		里山辺	林	70	36	50	30	自然斜面Ⅱ
54	20212054	西桐原	松本市		入山辺	西桐原	60	35	60	40	自然斜面Ⅱ
55	20212055	東桐原	松本市		入山辺	東桐原	70	34	100	30	自然斜面Ⅱ

急傾斜地崩壊危険箇所

No.	箇所番号	箇所名	旧 郡 市	旧 町 村	大 字	小 字	急傾斜地崩壊 危険箇所の延長	傾斜度	高さ	表土の厚さ	斜面区分
							m	度	m	cm	
56	20212056	諏訪神社	松本市		入山辺	南方	100	34	100	50	自然斜面Ⅱ
57	20212057	橋倉口	松本市		入山辺	橋倉	40	35	40	30	自然斜面Ⅱ
58	20212058	橋倉	松本市		入山辺	橋倉	100	32	40	30	自然斜面Ⅱ
59	20212059	包石	松本市		入山辺	包石	35	32	20	30	自然斜面Ⅱ
60	20212060	宮原上	松本市		入山辺	宮原	70	32	50	40	自然斜面Ⅱ
61	20212061	宮原下	松本市		入山辺	宮原	50	46	15	40	自然斜面Ⅱ
62	20212062	宮原東	松本市		入山辺	宮原	100	45	80	40	自然斜面Ⅱ
63	20212063	駒越	松本市		入山辺	駒越	40	37	30	50	自然斜面Ⅱ
64	20212064	千手	松本市		入山辺	千手	30	40	8	40	自然斜面Ⅱ
65	20212065	中村	松本市		入山辺	中村	130	43	20	40	自然斜面Ⅱ
66	20212066	小仏	松本市		入山辺	大仏	80	30	15	50	自然斜面Ⅱ
67	20212067	大仏(1)	松本市		入山辺	大仏	45	35	15	40	自然斜面Ⅱ
68	20212068	中入分校跡	松本市		入山辺	大仏	40	90	30	30	自然斜面Ⅱ
69	20212069	大和合(1)	松本市		入山辺	大和合	40	32	20	30	自然斜面Ⅱ
70	20212070	大和合(2)	松本市		入山辺	大和合	40	33	14	30	自然斜面Ⅱ
71	20212071	牛立(2)	松本市		入山辺	牛立	130	38	25	50	自然斜面Ⅱ
72	20212072	三城口	松本市		入山辺	三城	20	38	12	20	自然斜面Ⅱ
73	20212073	第四発電所(1)	松本市		入山辺	三城	30	35	50	50	自然斜面Ⅱ
74	20212074	神田	松本市		神田	一丁目	50	34	10	20	自然斜面Ⅱ
75	20212075	中山中村	松本市		中山	中村	130	36	90	20	自然斜面Ⅱ
76	20212076	中河原(2)	松本市		中山	中河原	100	35	95	20	自然斜面Ⅱ
77	20212077	反柿(1)	松本市		中山	反柿	160	34	25	30	自然斜面Ⅱ
78	20212078	蓮華寺西	松本市		中山	宮ノ下	50	33	30	30	自然斜面Ⅱ
79	20212079	宮入川上	松本市		中山	宮ノ上	50	35	30	30	自然斜面Ⅱ
80	20212080	宮入川中	松本市		中山	宮ノ上	50	40	35	20	自然斜面Ⅱ
81	20212081	宮入川下	松本市		中山	宮ノ上	40	38	30	30	自然斜面Ⅱ
82	20212082	坪山(1)	松本市		中山	坪山	40	30	30	50	自然斜面Ⅱ
83	20212083	尾池	松本市		中山	尾池	100	33	20	20	自然斜面Ⅱ
84	20212084	王徳寺	松本市		寿北	九丁目	60	34	45	30	自然斜面Ⅱ
85	20212085	坪山(2)	松本市		寿白瀬	白姫	80	38	50	30	自然斜面Ⅱ
86	20212086	六道	松本市		内田	六道	50	33	20	50	自然斜面Ⅱ
87	44912001	三溝(2)	東筑摩郡	波田町	三溝	下島	30	35	15	30	自然斜面Ⅱ
88	44912002	三溝(3)	東筑摩郡	波田町	三溝	下島	90	30	15	30	自然斜面Ⅱ
89	44912003	三溝(4)	東筑摩郡	波田町	三溝	下島	40	35	7	20	自然斜面Ⅱ
90	44912004	鍋割	東筑摩郡	波田町	鍋割		130	30	7	30	自然斜面Ⅱ
91	44912005	学校通り(2)	東筑摩郡	波田町	学校通り		50	40	20	30	自然斜面Ⅱ
92	44912006	湊東(2)	東筑摩郡	波田町	湊東		40	40	20	30	自然斜面Ⅱ
93	44912007	湊東(3)	東筑摩郡	波田町	湊東		250	35	16	50	自然斜面Ⅱ
94	44912008	中波田(3)	東筑摩郡	波田町	中波田		60	35	6	50	自然斜面Ⅱ
95	44912009	中波田(4)	東筑摩郡	波田町	中波田		100	35	40	100	自然斜面Ⅱ
96	44912010	中波田(5)	東筑摩郡	波田町	中波田	水上	40	45	10	30	自然斜面Ⅱ
97	44912011	中波田(6)	東筑摩郡	波田町	中波田	中沢	40	30	30	30	自然斜面Ⅱ
98	44912012	中波田(7)	東筑摩郡	波田町	中波田	中下原	90	30	30	70	自然斜面Ⅱ
99	44912013	下赤松(2)	東筑摩郡	波田町	下赤松	上海渡	40	34	50	50	自然斜面Ⅱ
100	44912014	上赤松(4)	東筑摩郡	波田町	上赤松		60	45	270	20	自然斜面Ⅱ
101	44912015	竜島(1)	東筑摩郡	波田町	竜島		50	40	45	50	自然斜面Ⅱ
102	44912016	竜島(2)	東筑摩郡	波田町	竜島		160	50	40	30	自然斜面Ⅱ
103	46312001	入山	南安曇郡	奈川村		入山	30	40	30	50	自然斜面Ⅱ
104	46312002	黒川渡(5)	南安曇郡	奈川村		黒川渡	100	40	15	50	自然斜面Ⅱ
105	46312003	下道	南安曇郡	奈川村		屋形原	160	45	170	80	自然斜面Ⅱ
106	46312004	駒ヶ原	南安曇郡	奈川村		駒ヶ原	70	45	30	30	自然斜面Ⅱ
107	46312005	学校下	南安曇郡	奈川村		黒川渡	60	34	40	30	自然斜面Ⅱ
108	46312006	正沢大橋北	南安曇郡	奈川村		黒川渡	50	35	60	20	自然斜面Ⅱ
109	46312007	金原(1)	南安曇郡	奈川村		金原	100	36	40	50	自然斜面Ⅱ
110	46312008	金原(2)	南安曇郡	奈川村		金原	100	45	40	30	自然斜面Ⅱ
111	46312009	大平(1)	南安曇郡	奈川村		大平	80	48	70	50	自然斜面Ⅱ
112	46312010	大平(2)	南安曇郡	奈川村		大平	130	35	30	50	自然斜面Ⅱ
113	46312011	曾倉	南安曇郡	奈川村		曾倉	60	38	50	50	自然斜面Ⅱ
114	46312012	曾倉入口	南安曇郡	奈川村		寄合渡	120	43	50	20	自然斜面Ⅱ
115	46312013	寄合渡(6)	南安曇郡	奈川村		寄合度	40	40	60	30	自然斜面Ⅱ
116	46312014	寄合渡(7)	南安曇郡	奈川村		寄合度	90	40	200	50	自然斜面Ⅱ
117	46312015	寄合渡(8)	南安曇郡	奈川村		寄合度	150	40	150	50	自然斜面Ⅱ
118	46312016	寄合渡(1)	南安曇郡	奈川村		寄合渡	250	35	25	50	自然斜面Ⅱ

急傾斜地崩壊危険箇所

No.	箇所番号	箇所名	旧 郡 市	旧 町 村	大字	小 字	急傾斜地崩壊 危険箇所の延長	傾斜度	高さ	表土の厚さ	斜面区分
							m	度	m	cm	
119	46312017	奥神谷	南安曇郡	奈川村		奥神谷	70	34	100	50	自然斜面Ⅱ
120	46412001	島々(2)	南安曇郡	安曇村		島々	90	45	130	50	自然斜面Ⅱ
121	46412002	明平	南安曇郡	安曇村		稲核	90	37	40	50	自然斜面Ⅱ
122	46412003	稲核ダム	南安曇郡	安曇村		稲核	100	40	25	60	自然斜面Ⅱ
123	46412004	稲核(4)	南安曇郡	安曇村		稲核	150	40	40	30	自然斜面Ⅱ
124	46412005	水殿(3)	南安曇郡	安曇村		稲核	180	40	300	50	自然斜面Ⅱ
125	46412006	氷沢	南安曇郡	安曇村		稲核	110	35	90	50	自然斜面Ⅱ
126	46412007	沢渡(5)	南安曇郡	安曇村		沢渡	100	45	35	50	自然斜面Ⅱ
127	46412008	沢渡(6)	南安曇郡	安曇村		沢渡	70	40	90	50	自然斜面Ⅱ
128	46412009	大野川	南安曇郡	安曇村		大野川	130	38	70	80	自然斜面Ⅱ
129	46412010	番所(1)	南安曇郡	安曇村		番所	50	36	30	30	自然斜面Ⅱ
130	46412011	番所(2)	南安曇郡	安曇村		番所	60	46	25	30	自然斜面Ⅱ
131	46412012	鈴蘭(6)	南安曇郡	安曇村		鈴蘭	40	40	15	50	自然斜面Ⅱ
132	46512001	中塔	南安曇郡	梓川村	梓	中塔	170	35	16	50	自然斜面Ⅱ
133	46512002	北々条	南安曇郡	梓川村	梓	北々条	75	34	36	100	自然斜面Ⅱ
134	46512003	寺家西	南安曇郡	梓川村	梓	寺家	110	35	130	50	自然斜面Ⅱ
135	44312001	柳川原	東筑摩郡	四賀村	中川	柳川原	70	40	20	50	自然斜面Ⅱ
136	44312002	下会吉1	東筑摩郡	四賀村	中川	下会吉	100	30	15	50	自然斜面Ⅱ
137	44312003	下会吉2	東筑摩郡	四賀村	中川	下会吉	200	30	20	50	自然斜面Ⅱ
138	44312004	下会吉3	東筑摩郡	四賀村	中川	下会吉	50	30	15	30	自然斜面Ⅱ
139	44312005	下会吉4	東筑摩郡	四賀村	中川	下会吉	50	60	10	30	自然斜面Ⅱ
140	44312006	原山1	東筑摩郡	四賀村	中川	原山	60	30	30	50	自然斜面Ⅱ
141	44312007	原山2	東筑摩郡	四賀村	中川	原山	50	70	10		自然斜面Ⅱ
142	44312008	上平	東筑摩郡	四賀村	中川	上平	50	40	10	30	自然斜面Ⅱ
143	44312009	金井北	東筑摩郡	四賀村	中川	金井	170	40	50	50	自然斜面Ⅱ
144	44312010	山崎	東筑摩郡	四賀村	中川	山崎	100	40	20	10	自然斜面Ⅱ
145	44312011	金井西	東筑摩郡	四賀村	中川	金井	110	39	40	50	自然斜面Ⅱ
146	44312012	山崎2	東筑摩郡	四賀村	中川	下平	50	40	40	50	自然斜面Ⅱ
147	44312013	召田1	東筑摩郡	四賀村	中川	召田	250	40	20	20	自然斜面Ⅱ
148	44312014	召田2	東筑摩郡	四賀村	中川	召田	100	35	20	20	自然斜面Ⅱ
149	44312015	大沢南	東筑摩郡	四賀村	中川	大沢	700	39	90	50	自然斜面Ⅱ
150	44312016	召田西	東筑摩郡	四賀村	中川	召田	210	32	50	100	自然斜面Ⅱ
151	44312017	本村	東筑摩郡	四賀村	中川	本村	250	39	40	50	自然斜面Ⅱ
152	44312018	小胡桃東	東筑摩郡	四賀村	中川	小胡桃	40	37	65	50	自然斜面Ⅱ
153	44312019	太田北	東筑摩郡	四賀村	保福寺町	太田	200	37	90	50	自然斜面Ⅱ
154	44312020	太田	東筑摩郡	四賀村	保福寺町	太田	300	42	50	50	自然斜面Ⅱ
155	44312021	入	東筑摩郡	四賀村	保福寺町	入	350	50	20	100	自然斜面Ⅱ
156	44312022	保福寺	東筑摩郡	四賀村	保福寺町	保福寺町	50	40	30	30	自然斜面Ⅱ
157	44312023	保福寺分校跡	東筑摩郡	四賀村	保福寺町	保福寺町	130	33	90	50	自然斜面Ⅱ
158	44312024	中木戸	東筑摩郡	四賀村	赤怒田	中木戸	60	45	20	100	自然斜面Ⅱ
159	44312025	淀ヶ沢東	東筑摩郡	四賀村	赤怒田	中木戸	140	45	30	100	自然斜面Ⅱ
160	44312026	小瀬	東筑摩郡	四賀村	赤怒田	小瀬	70	40	30	30	自然斜面Ⅱ
161	44312027	七嵐北	東筑摩郡	四賀村	七嵐	新切	200	37	80	100	自然斜面Ⅱ
162	44312028	七嵐	東筑摩郡	四賀村	七嵐	新切	90	37	80	100	自然斜面Ⅱ
163	44312029	七嵐南	東筑摩郡	四賀村	七嵐	新切	220	34	90	100	自然斜面Ⅱ
164	44312030	七嵐東	東筑摩郡	四賀村	七嵐	上宮	180	47	50	50	自然斜面Ⅱ
165	44312031	刈谷原西	東筑摩郡	四賀村	刈谷原		205	40	60	100	自然斜面Ⅱ
166	44312032	落水	東筑摩郡	四賀村	五常	落水	100	30	30	50	自然斜面Ⅱ
167	44312033	呂口	東筑摩郡	四賀村	五常	呂口	80	45	25	30	自然斜面Ⅱ
168	44312034	十二	東筑摩郡	四賀村	五常	十二	145	30	30	50	自然斜面Ⅱ
169	44312035	入沢	東筑摩郡	四賀村	五常	入沢	80	35	20	100	自然斜面Ⅱ
170	44312036	麻生	東筑摩郡	四賀村	五常	麻生	200	30	60	50	自然斜面Ⅱ
小計	170										
1	20222001	第二発電所	松本市		入山辺	一ノ海	50	33	30	30	人工斜面Ⅱ
2	20222002	三反田(2)	松本市		入山辺	三反田	40	38	15	30	人工斜面Ⅱ
3	46422001	中ノ湯(2)	南安曇郡	安曇村		中ノ湯	50	40	50	30	人工斜面Ⅱ
4	44322001	馬船	東筑摩郡	四賀村	中川	馬船	50	60	8	30	人工斜面Ⅱ
小計	4										
1	20213001	稲倉東(1)	松本市		稲倉		220	35	20		自然斜面Ⅲ
2	20213002	稲倉東(2)	松本市		稲倉		400	35	80		自然斜面Ⅲ
3	20213003	稲倉南(1)	松本市		稲倉		250	33	15		自然斜面Ⅲ
4	20213004	稲倉南(2)	松本市		稲倉		210	30	45		自然斜面Ⅲ

急傾斜地崩壊危険箇所

No.	箇所番号	箇所名	旧 郡 市	旧 町 村	大 字	小 字	急傾斜地崩壊 危険箇所の延長		傾 斜 度	高 さ		表 土 の 厚 さ	斜 面 区 分
							m	度		m	cm		
5	20213005	稲倉南(3)	松本市		稲倉		115	32	60			自然斜面Ⅲ	
6	20213006	稲倉峠口	松本市		稲倉		170	35	80			自然斜面Ⅲ	
7	20213007	広田寺東	松本市		稲倉		100	35	60			自然斜面Ⅲ	
8	20213008	栗和田沢	松本市		稲倉		300	35	60			自然斜面Ⅲ	
9	20213009	稲倉西	松本市		稲倉		420	35	80			自然斜面Ⅲ	
10	20213010	本村向(1)	松本市		三才山	本村	290	40	230			自然斜面Ⅲ	
11	20213011	本村向(3)	松本市		三才山	本村	150	40	80			自然斜面Ⅲ	
12	20213012	本村西(1)	松本市		三才山	本村	100	35	65			自然斜面Ⅲ	
13	20213013	本村下(3)	松本市		三才山	本村	200	32	12			自然斜面Ⅲ	
14	20213014	本村西(3)	松本市		三才山	本村	250	35	60			自然斜面Ⅲ	
15	20213015	本村南(2)	松本市		三才山	本村	110	35	50			自然斜面Ⅲ	
16	20213016	番場口(4)	松本市		三才山	本村	270	35	50			自然斜面Ⅲ	
17	20213017	一ノ瀬東(1)	松本市		三才山	一ノ瀬	320	35	170			自然斜面Ⅲ	
18	20213018	一ノ瀬東(2)	松本市		三才山	一ノ瀬	240	35	80			自然斜面Ⅲ	
19	20213019	一ノ瀬東(3)	松本市		三才山	一ノ瀬	230	45	15			自然斜面Ⅲ	
20	20213020	向山橋	松本市		三才山	一ノ瀬	550	40	400			自然斜面Ⅲ	
21	20213021	滝の入橋	松本市		三才山	一ノ瀬	210	40	110			自然斜面Ⅲ	
22	20213022	限山橋	松本市		三才山	一ノ瀬	200	35	100			自然斜面Ⅲ	
23	20213023	小寺尾南	松本市		三才山	小寺尾	200	30	50			自然斜面Ⅲ	
24	20213024	小寺尾沢(1)	松本市		三才山		170	40	90			自然斜面Ⅲ	
25	20213025	小寺尾沢(2)	松本市		三才山		330	40	90			自然斜面Ⅲ	
26	20213026	美鈴湖下	松本市		三才山		180	40	40			自然斜面Ⅲ	
27	20213027	新池	松本市		岡田伊深	伊深	250	34	70			自然斜面Ⅲ	
28	20213028	杏(2)	松本市		岡田伊深	杏	250	33	90			自然斜面Ⅲ	
29	20213029	安土東	松本市		岡田伊深	安土	500	34	60			自然斜面Ⅲ	
30	20213030	安土西	松本市		岡田伊深	安土	400	33	70			自然斜面Ⅲ	
31	20213031	中池	松本市		岡田伊深	新田	190	30	60			自然斜面Ⅲ	
32	20213032	大久保沢(1)	松本市		洞		110	40	40			自然斜面Ⅲ	
33	20213033	大久保沢(2)	松本市		洞		160	35	40			自然斜面Ⅲ	
34	20213034	山城北	松本市		洞		110	40	70			自然斜面Ⅲ	
35	20213035	北洞(2)	松本市		洞	北洞	100	40	55			自然斜面Ⅲ	
36	20213036	早落城(1)	松本市		洞		170	42	70			自然斜面Ⅲ	
37	20213037	早落城(3)	松本市		洞		200	42	70			自然斜面Ⅲ	
38	20213038	宮地西	松本市		原		150	60	15			自然斜面Ⅲ	
39	20213039	穴田北	松本市		原		160	35	35			自然斜面Ⅲ	
40	20213040	妙義山(2)	松本市		浅間温泉	一丁目	150	35	55			自然斜面Ⅲ	
41	20213041	塩倉(4)	松本市		岡田下岡田	塩倉	160	36	30			自然斜面Ⅲ	
42	20213042	塩倉(5)	松本市		岡田下岡田	塩倉	300	32	35			自然斜面Ⅲ	
43	20213043	塩倉(6)	松本市		岡田下岡田	塩倉	130	37	20			自然斜面Ⅲ	
44	20213044	不燃物処理場南	松本市		島内	山田	200	31	40			自然斜面Ⅲ	
45	20213045	青年の家南	松本市		島内	山田	40	35	30			自然斜面Ⅲ	
46	20213046	島内山田(4)	松本市		島内	山田	180	33	45			自然斜面Ⅲ	
47	20213047	アルプス公園西	松本市		島内	犬飼新田	550	32	200			自然斜面Ⅲ	
48	20213048	アルプス公園東	松本市		蟻ヶ崎	放光寺	130	39	35			自然斜面Ⅲ	
49	20213049	かりがね	松本市		惣社	三丁目	110	30	75			自然斜面Ⅲ	
50	20213050	湯ノ原東	松本市		里山辺	湯ノ原	140	35	190			自然斜面Ⅲ	
51	20213051	東城山西	松本市		里山辺	林	330	34	80			自然斜面Ⅲ	
52	20213052	林(2)	松本市		里山辺	林	170	38	70			自然斜面Ⅲ	
53	20213053	林(4)	松本市		里山辺	林	150	30	50			自然斜面Ⅲ	
54	20213054	林(5)	松本市		里山辺	林	300	38	70			自然斜面Ⅲ	
55	20213055	千鹿頭神社	松本市		里山辺	林	400	35	25			自然斜面Ⅲ	
56	20213056	南方(1)	松本市		入山辺	南方	120	36	20			自然斜面Ⅲ	
57	20213057	南方(2)	松本市		入山辺	南方	130	36	20			自然斜面Ⅲ	
58	20213058	南方(3)	松本市		入山辺	南方	200	34	50			自然斜面Ⅲ	
59	20213059	東城山北	松本市		入山辺	林	950	36	120			自然斜面Ⅲ	
60	20213060	舟付西	松本市		入山辺	舟付	120	34	25			自然斜面Ⅲ	

急傾斜地崩壊危険箇所

No.	箇所番号	箇所名	旧 郡 市	旧 町 村	大 字	小 字	急傾斜地崩壊 危険箇所の延長		傾 斜 度	高 さ	表 土 の 厚 さ	斜 面 区 分
							m	度				
61	20213061	寺所	松本市		入山辺	寺所	130	40	30			自然斜面Ⅲ
62	20213062	中村北	松本市		入山辺	中村	150	38	200			自然斜面Ⅲ
63	20213063	宮原神社	松本市		入山辺	宮原	150	43	15			自然斜面Ⅲ
64	20213064	駒越東(1)	松本市		入山辺	駒越	400	47	100			自然斜面Ⅲ
65	20213065	駒越東(2)	松本市		入山辺	駒越	170	43	18			自然斜面Ⅲ
66	20213066	千手東	松本市		入山辺	千手	250	47	150			自然斜面Ⅲ
67	20213067	中村東	松本市		入山辺	中村	200	46	30			自然斜面Ⅲ
68	20213068	中山沢(1)	松本市		入山辺	厩所	200	47	100			自然斜面Ⅲ
69	20213069	中山沢(2)	松本市		入山辺	厩所	200	46	55			自然斜面Ⅲ
70	20213070	中山沢(3)	松本市		入山辺	厩所	400	35	60			自然斜面Ⅲ
71	20213071	中山沢(4)	松本市		入山辺	駒越	700	47	150			自然斜面Ⅲ
72	20213072	中山沢(5)	松本市		入山辺	厩所	100	50	120			自然斜面Ⅲ
73	20213073	入山辺原橋	松本市		入山辺	原	230	34	35			自然斜面Ⅲ
74	20213074	一ノ海	松本市		入山辺	一ノ海	230	35	50			自然斜面Ⅲ
75	20213075	一ノ沢(1)	松本市		入山辺	一ノ海	600	37	130			自然斜面Ⅲ
76	20213076	一ノ沢(2)	松本市		入山辺	一ノ海	550	40	150			自然斜面Ⅲ
77	20213077	一ノ沢(3)	松本市		入山辺	一ノ海	350	36	100			自然斜面Ⅲ
78	20213078	厩所(4)	松本市		入山辺	厩所	230	40	40			自然斜面Ⅲ
79	20213079	大仏(2)	松本市		入山辺	大仏	250	37	65			自然斜面Ⅲ
80	20213080	本村沢	松本市		入山辺	大和合	100	32	46			自然斜面Ⅲ
81	20213081	大和合(3)	松本市		入山辺	大和合	35	36	15			自然斜面Ⅲ
82	20213082	牛立(3)	松本市		入山辺	牛立	110	40	30			自然斜面Ⅲ
83	20213083	牛立(4)	松本市		入山辺	牛立	175	30	40			自然斜面Ⅲ
84	20213084	牛立(5)	松本市		入山辺	牛立	250	36	85			自然斜面Ⅲ
85	20213085	梨木平	松本市		入山辺	三城	150	31	140			自然斜面Ⅲ
86	20213086	大門沢	松本市		入山辺	三城	250	46	180			自然斜面Ⅲ
87	20213087	第三発電所	松本市		入山辺	三城	60	33	40			自然斜面Ⅲ
88	20213088	栃ノ木橋	松本市		入山辺	三城	250	48	100			自然斜面Ⅲ
89	20213089	第四発電所(2)	松本市		入山辺	三城	150	42	250			自然斜面Ⅲ
90	20213090	第四発電所(3)	松本市		入山辺	三城	200	46	300			自然斜面Ⅲ
91	20213091	檜沢	松本市		入山辺	三城	200	45	80			自然斜面Ⅲ
92	20213092	開成中南	松本市		中山	生妻	170	36	35			自然斜面Ⅲ
93	20213093	下和泉(1)	松本市		中山	下和泉	100	33	40			自然斜面Ⅲ
94	20213094	下和泉(2)	松本市		中山	下和泉	190	33	105			自然斜面Ⅲ
95	20213095	中和泉	松本市		中山	中和泉	150	38	80			自然斜面Ⅲ
96	20213096	中山霊園東	松本市		中山	中和泉	120	36	20			自然斜面Ⅲ
97	20213097	南村	松本市		中山	南村	290	34	35			自然斜面Ⅲ
98	20213098	丸山	松本市		中山	丸山	100	42	20			自然斜面Ⅲ
99	20213099	反柿(2)	松本市		中山	反柿	110	31	15			自然斜面Ⅲ
100	20213100	蓮華寺北	松本市		中山	宮ノ下	150	35	24			自然斜面Ⅲ
101	20213101	古屋敷	松本市		中山	古屋敷	100	38	16			自然斜面Ⅲ
102	20213102	吾妻橋東	松本市		寿北	九丁目	160	35	50			自然斜面Ⅲ
103	20213103	崖ノ湯下(1)	松本市		内田	竹の原	170	38	10			自然斜面Ⅲ
104	20213104	崖ノ湯下(2)	松本市		内田	竹の原	100	32	10			自然斜面Ⅲ
105	20213105	寿小赤(1)	松本市		寿小赤	赤木	150	44	12			自然斜面Ⅲ
106	20213106	寿小赤(2)	松本市		寿小赤	赤木	170	36	14			自然斜面Ⅲ
107	20213107	中川堤	松本市		寿小赤	赤木	170	40	16			自然斜面Ⅲ
108	20213108	南洞	松本市		寿小赤	赤木	170	40	16			自然斜面Ⅲ
109	20213109	今村橋下	松本市		笹賀	今	290	34	8			自然斜面Ⅲ
110	20213110	赤坂橋上	松本市		今井	西原	350	35	10			自然斜面Ⅲ
111	20213111	上橋横	松本市		今井	西原	850	35	18			自然斜面Ⅲ
112	44813001	三溝(5)	東筑摩郡	波田町	三溝	下島	110	30	10			自然斜面Ⅲ
113	44813002	三溝(6)	東筑摩郡	波田町	三溝	下島	100	30	8			自然斜面Ⅲ
114	44813003	三溝(7)	東筑摩郡	波田町	三溝	押出	300	30	10			自然斜面Ⅲ
115	44813004	学校通り(3)	東筑摩郡	波田町	学校通り		250	40	10			自然斜面Ⅲ
116	44813005	湊東(4)	東筑摩郡	波田町	湊東		140	35	14			自然斜面Ⅲ

急傾斜地崩壊危険箇所

No.	箇所番号	箇所名	旧 郡 市	旧 町 村	大字	小 字	急傾斜地崩壊 危険箇所の延長	傾斜度	高さ	表土の厚さ	斜面区分
							m	度	m	cm	
117	44813006	湊東(5)	東筑摩郡	波田町	湊東		150	35	14		自然斜面Ⅲ
118	44813007	湊東(6)	東筑摩郡	波田町	湊東		630	35	30		自然斜面Ⅲ
119	44813008	湊東(7)	東筑摩郡	波田町	湊東		250	40	40		自然斜面Ⅲ
120	44813009	湊東(8)	東筑摩郡	波田町	湊東		240	40	50		自然斜面Ⅲ
121	44813010	上波田(1)	東筑摩郡	波田町	上波田		650	30	100		自然斜面Ⅲ
122	44813011	上波田(2)	東筑摩郡	波田町	上波田		280	45	80		自然斜面Ⅲ
123	44813012	下赤松(3)	東筑摩郡	波田町	下赤松	上海渡	200	35	70		自然斜面Ⅲ
124	44813013	上赤松(5)	東筑摩郡	波田町	上赤松		220	45	360		自然斜面Ⅲ
125	44813014	上赤松(6)	東筑摩郡	波田町	上赤松		170	45	200		自然斜面Ⅲ
126	46313001	入山(2)	南安曇郡	奈川村		入山	200	33	180		自然斜面Ⅲ
127	46313002	入山(3)	南安曇郡	奈川村		入山	400	38	210		自然斜面Ⅲ
128	46313003	入山(4)	南安曇郡	奈川村		入山	450	32	110		自然斜面Ⅲ
129	46313004	トンネル上	南安曇郡	奈川村		田ノ萱	460	31	120		自然斜面Ⅲ
130	46313005	小黒川(1)	南安曇郡	奈川村		屋形原	300	38	200		自然斜面Ⅲ
131	46313006	小黒川(2)	南安曇郡	奈川村		屋形原	250	40	130		自然斜面Ⅲ
132	46313007	小黒川(3)	南安曇郡	奈川村		屋形原	150	40	110		自然斜面Ⅲ
133	46313008	駒ヶ原(2)	南安曇郡	奈川村		駒ヶ原	300	40	140		自然斜面Ⅲ
134	46313009	牧場	南安曇郡	奈川村		屋形原	300	40	150		自然斜面Ⅲ
135	46313010	就労センター	南安曇郡	奈川村		黒川渡	300	40	310		自然斜面Ⅲ
136	46313011	金原(3)	南安曇郡	奈川村		金原	180	40	40		自然斜面Ⅲ
137	46313012	金原(4)	南安曇郡	奈川村		金原	200	35	40		自然斜面Ⅲ
138	46313013	追平(2)	南安曇郡	奈川村		追平	150	32	80		自然斜面Ⅲ
139	46313014	追平(3)	南安曇郡	奈川村		追平	450	40	300		自然斜面Ⅲ
140	46313015	曾倉沢(2)	南安曇郡	奈川村		大平	150	32	50		自然斜面Ⅲ
141	46313016	曾倉沢(1)	南安曇郡	奈川村		大平	150	38	100		自然斜面Ⅲ
142	46313017	曾倉南	南安曇郡	奈川村		寄合渡	200	34	200		自然斜面Ⅲ
143	46313018	魚イラズ	南安曇郡	奈川村		寄合渡	280	36	300		自然斜面Ⅲ
144	46313019	スキー場下	南安曇郡	奈川村		寄合渡	130	32	20		自然斜面Ⅲ
145	46313020	大寄合川左	南安曇郡	奈川村		寄合渡	500	38	120		自然斜面Ⅲ
146	46313021	神谷下	南安曇郡	奈川村		神谷	350	40	230		自然斜面Ⅲ
147	46313022	神谷上	南安曇郡	奈川村		神谷	150	42	180		自然斜面Ⅲ
148	46313023	保平南	南安曇郡	奈川村		保平	600	36	200		自然斜面Ⅲ
149	46313024	保平西	南安曇郡	奈川村		保平	350	36	50		自然斜面Ⅲ
150	46313025	大唐沢橋(1)	南安曇郡	奈川村		保平	150	31	110		自然斜面Ⅲ
151	46313026	大唐沢橋(3)	南安曇郡	奈川村		保平	350	42	300		自然斜面Ⅲ
152	46313027	大唐沢橋(2)	南安曇郡	奈川村		保平	250	36	50		自然斜面Ⅲ
153	46313028	大唐沢上(1)	南安曇郡	奈川村		川浦	150	42	160		自然斜面Ⅲ
154	46313029	大唐沢上(2)	南安曇郡	奈川村		川浦	250	34	30		自然斜面Ⅲ
155	46313030	川浦下(1)	南安曇郡	奈川村		川浦	200	36	100		自然斜面Ⅲ
156	46313031	川浦下(2)	南安曇郡	奈川村		川浦	150	32	100		自然斜面Ⅲ
157	46313032	月夜沢下	南安曇郡	奈川村		川浦	330	32	20		自然斜面Ⅲ
158	46313033	月夜沢上	南安曇郡	奈川村		川浦	250	38	150		自然斜面Ⅲ
159	46413001	島々(3)	南安曇郡	安曇村		島々	260	38	250		自然斜面Ⅲ
160	46413002	橋場(2)	南安曇郡	安曇村		橋場	220	38	190		自然斜面Ⅲ
161	46413003	明平(2)	南安曇郡	安曇村		明ヶ平	200	42	170		自然斜面Ⅲ
162	46413004	稲核ダム(2)	南安曇郡	安曇村		稲核	80	38	230		自然斜面Ⅲ
163	46413005	稲核(5)	南安曇郡	安曇村		稲核	150	31	450		自然斜面Ⅲ
164	46413006	霞沢	南安曇郡	安曇村		沢渡	200	38	90		自然斜面Ⅲ
165	46413007	岩見平	南安曇郡	安曇村		沢渡	140	40	100		自然斜面Ⅲ
166	46413008	根木沢	南安曇郡	安曇村		沢渡	120	31	80		自然斜面Ⅲ
167	46413009	中平下	南安曇郡	安曇村		中平	400	35	140		自然斜面Ⅲ
168	46413010	大野川橋	南安曇郡	安曇村		大野川	150	32	80		自然斜面Ⅲ
169	46413011	番所(3)	南安曇郡	安曇村		番所	300	31	110		自然斜面Ⅲ
170	46513001	南黒沢橋東	南安曇郡	梓川村	梓	中塔	260	38	20		自然斜面Ⅲ
171	46513002	南黒沢橋西	南安曇郡	梓川村	梓	中塔	60	36	18		自然斜面Ⅲ
172	46513003	下角北	南安曇郡	梓川村	梓	下角	200	31	12		自然斜面Ⅲ

急傾斜地崩壊危険箇所

No.	箇所番号	箇所名	旧 郡 市	旧 町 村	大 字	小 字	急傾斜地崩壊 危険箇所の延長	傾斜度	高さ	表土の厚さ	斜面区分
							m	度	m	cm	
173	46513004	下角	南安曇郡	梓川村	梓	下角	220	30	14		自然斜面Ⅲ
174	46513005	小室	南安曇郡	梓川村	梓	小室	140	34	22		自然斜面Ⅲ
175	46513006	本神橋先	南安曇郡	梓川村	梓	北々条	210	41	22		自然斜面Ⅲ
176	46513007	北々条南	南安曇郡	梓川村	梓	北々条	115	32	38		自然斜面Ⅲ
177	46513008	大久保西1	南安曇郡	梓川村	梓	大久保	200	35	122		自然斜面Ⅲ
178	46513009	大久保	南安曇郡	梓川村	梓	大久保	255	31	26		自然斜面Ⅲ
179	46513010	大久保南1	南安曇郡	梓川村	梓	大久保	165	32	30		自然斜面Ⅲ
180	46513011	大久保南2	南安曇郡	梓川村	梓	大久保	380	31	20		自然斜面Ⅲ
181	46513012	大久保西2	南安曇郡	梓川村	梓	大久保	380	31	12		自然斜面Ⅲ
182	46513013	田屋	南安曇郡	梓川村	上野	田屋	275	31	20		自然斜面Ⅲ
183	46513014	寺家	南安曇郡	梓川村	上野	寺家	510	37	56		自然斜面Ⅲ
184	46513015	寺家南	南安曇郡	梓川村	上野	寺家	310	45	40		自然斜面Ⅲ
185	46513016	八景	南安曇郡	梓川村	上野	八景	225	36	170		自然斜面Ⅲ
186	44313001	柳川原中	東筑摩郡	四賀村	中川	柳川原	140	48	40		自然斜面Ⅲ
187	44313002	柳川原西	東筑摩郡	四賀村	中川	柳川原西	270	37	60		自然斜面Ⅲ
188	44313003	会吉	東筑摩郡	四賀村	中川	会吉	80	33	70		自然斜面Ⅲ
189	44313004	原山東	東筑摩郡	四賀村	中川	原山	230	32	70		自然斜面Ⅲ
190	44313005	金井東	東筑摩郡	四賀村	中川	金井	150	53	40		自然斜面Ⅲ
191	44313006	本村南	東筑摩郡	四賀村	中川	本村	230	34	110		自然斜面Ⅲ
192	44313007	矢久南	東筑摩郡	四賀村	中川	矢久	350	34	70		自然斜面Ⅲ
193	44313008	十二原東	東筑摩郡	四賀村	中川	十二原	130	32	40		自然斜面Ⅲ
194	44313009	十二原	東筑摩郡	四賀村	中川	十二原	130	34	20		自然斜面Ⅲ
195	44313010	藤池	東筑摩郡	四賀村	中川	藤池	200	34	20		自然斜面Ⅲ
196	44313011	保福寺町	東筑摩郡	四賀村	保福寺町	入	100	34	180		自然斜面Ⅲ
197	44313012	太田西	東筑摩郡	四賀村	保福寺町	太田	180	32	70		自然斜面Ⅲ
198	44313013	宮前	東筑摩郡	四賀村	保福寺町	宮前	255	30	140		自然斜面Ⅲ
199	44313014	会田	東筑摩郡	四賀村	会田	新町	690	45	20		自然斜面Ⅲ
200	44313015	下木戸	東筑摩郡	四賀村	取出	下木戸	520	31	60		自然斜面Ⅲ
201	44313016	青木	東筑摩郡	四賀村	反町	青木	120	30	50		自然斜面Ⅲ
202	44313017	青木南	東筑摩郡	四賀村	反町	青木	200	30	50		自然斜面Ⅲ
203	44313018	反町	東筑摩郡	四賀村	反町	向山	140	34	40		自然斜面Ⅲ
204	44313019	保福寺橋北	東筑摩郡	四賀村	刈谷原		260	40	110		自然斜面Ⅲ
205	44313020	大門北	東筑摩郡	四賀村	刈谷原	大門	330	36	40		自然斜面Ⅲ
206	44313021	大門	東筑摩郡	四賀村	刈谷原	大門	160	38	50		自然斜面Ⅲ
207	44313022	大門西1	東筑摩郡	四賀村	刈谷原	大門	130	34	30		自然斜面Ⅲ
208	44313023	大門西2	東筑摩郡	四賀村	刈谷原	大門	200	34	30		自然斜面Ⅲ
209	44313024	大門南	東筑摩郡	四賀村	刈谷原	大門	115	34	40		自然斜面Ⅲ
210	44313025	七嵐宮下	東筑摩郡	四賀村	刈谷原	七嵐宮下	160	35	70		自然斜面Ⅲ
211	44313026	分教所跡西	東筑摩郡	四賀村	五常	鬼落	190	38	50		自然斜面Ⅲ
212	44313027	分教所跡東	東筑摩郡	四賀村	五常	鬼落	155	39	90		自然斜面Ⅲ
213	44313028	五常	東筑摩郡	四賀村	五常	落水	190	36	50		自然斜面Ⅲ
214	44313029	鍋沢	東筑摩郡	四賀村	五常	執田光	500	32	70		自然斜面Ⅲ
215	44313030	鍋沢西	東筑摩郡	四賀村	五常	執田光	160	32	60		自然斜面Ⅲ
216	44313031	鍋沢南	東筑摩郡	四賀村	五常	執田光	280	36	80		自然斜面Ⅲ
217	44313032	いかり沢北3	東筑摩郡	四賀村	五常	執田光	140	37	60		自然斜面Ⅲ
218	44313033	いかり沢北2	東筑摩郡	四賀村	五常	執田光	210	32	70		自然斜面Ⅲ
219	44313034	いかり沢北1	東筑摩郡	四賀村	五常	執田光	240	39	70		自然斜面Ⅲ
220	44313035	いかり沢	東筑摩郡	四賀村	五常	執田光	420	34	60		自然斜面Ⅲ
221	44313036	執田光北1	東筑摩郡	四賀村	五常	執田光	150	36	80		自然斜面Ⅲ
222	44313037	執田光北2	東筑摩郡	四賀村	五常	執田光	240	31	60		自然斜面Ⅲ
223	44313038	執田光	東筑摩郡	四賀村	五常	執田光	320	36	65		自然斜面Ⅲ
224	44313039	執田光南	東筑摩郡	四賀村	五常	執田光	300	37	75		自然斜面Ⅲ
225	44313040	執田光東	東筑摩郡	四賀村	五常	執田光	220	37	80		自然斜面Ⅲ
小計	225										
1	20223001	塩倉(3)	松本市			岡田下岡田	200	30	55		人工斜面Ⅲ
2	20223002	厩所(3)	松本市			入山辺	150	50	10		人工斜面Ⅲ
3	46323001	テプコ	南安曇郡	奈川村		入山	30	45	150		人工斜面Ⅲ
4	44323001	召田東	東筑摩郡	四賀村	中川	召田	180	37	50		人工斜面Ⅲ
小計	4									総計	551

土石流危険溪流

No.	溪流番号	溪流区分	水系名	河川名	溪流名	旧都市	旧町村	字	溪流長	流域面積	発生流域面積	川幅	平均 溪床勾配
1	20211001	I	信濃川	犀川	犀ノ沢	松本市		下田	0.94	0.73	0.40	2.5	13
2	20211002	I	信濃川	奈良井川	笹山沢	松本市		島内	0.06	0.08	0.08	1.5	24
3	20211003	I	信濃川	田川	兎沢	松本市		放光寺	0.77	0.22	0.00	0.6	4
4	20211004	I	信濃川	女鳥羽川	西大門沢川	松本市		塩倉	0.35	0.18	0.13	5.2	13
5	20211005	I	信濃川	女鳥羽川		松本市		岡田	0.08	0.08	0.01	2.0	21
6	20211006	I	信濃川	犀川	ニゴリ沢川	松本市		杏	1.19	0.40	0.32	5.0	9
7	20211007	I	信濃川	女鳥羽川	安土入沢	松本市		安土	0.37	0.14	0.04	2.5	9
8	20211008	I	信濃川	女鳥羽川	深沢川	松本市		伊深	0.28	0.12	0.10	10.0	25
9	20211009	I	信濃川	女鳥羽川		松本市		伊深	0.17	0.45	0.04	8.0	13
10	20211010	I	信濃川	女鳥羽川		松本市		伊深	0.65	0.95	0.16	2.0	9
11	20211011	I	信濃川	女鳥羽川		松本市		ガラノ木	0.14	0.03	0.02	6.5	23
12	20211012	I	信濃川	女鳥羽川	道合川	松本市		横手	0.71	0.65	0.38	11.0	11
13	20211013	I	信濃川	女鳥羽川	高舟川	松本市		和手	0.24	0.17	0.17	25.0	16
14	20211014	I	信濃川	女鳥羽川	品床川	松本市		小日向	0.24	0.11	0.11	5.5	5
15	20211015	I	信濃川	女鳥羽川	舟ヶ沢	松本市		一の瀬	3.16	4.00	2.20	3.0	13
16	20211016	I	信濃川	女鳥羽川	入の沢	松本市		一の瀬	0.65	0.14	0.11	2.2	15
17	20211017	I	信濃川	女鳥羽川		松本市		一の瀬	0.37	0.06	0.06	3.5	14
18	20211018	I	信濃川	女鳥羽川	小寺尾沢	松本市		小寺尾	1.11	1.37	0.27	4.5	12
19	20211019	I	信濃川	女鳥羽川	番場尻川	松本市		本村	1.25	1.00	0.08	10.0	9
20	20211020	I	信濃川	女鳥羽川		松本市		洞	0.30	0.11	0.11	1.8	15
21	20211021	I	信濃川	女鳥羽川	南洞沢	松本市		南洞	0.16	0.09	0.09	7.5	14
22	20211022	I	信濃川	女鳥羽川	穴田沢	松本市		穴田	0.23	0.06	0.04	1.8	17
23	20211023	I	信濃川	女鳥羽川	宮ノ入沢	松本市		横手	0.45	0.29	0.26	2.2	5
24	20211024	I	信濃川	女鳥羽川	横谷沢・恵比須沢	松本市		上浅間	0.62	0.38	0.33	3.5	10
25	20211025	I	信濃川	女鳥羽川	山田沢	松本市		山田	0.96	0.83	0.78	3.0	14
26	20211026	I	信濃川	女鳥羽川	飯治洞沢	松本市		飯治洞沢	0.20	0.09	0.05	1.5	17
27	20211027	I	信濃川	薄川		松本市		湯ノ原	0.19	0.10	0.08	1.5	17
28	20211028	I	信濃川	薄川	山の上沢	松本市		湯ノ原	0.82	0.84	0.56	1.8	13
29	20211029	I	信濃川	薄川		松本市		藤井	0.13	0.05	0.05	1.5	21
30	20211030	I	信濃川	薄川	藤井沢	松本市		藤井	1.49	1.79	1.48	2.0	9
31	20211031	I	信濃川	薄川	卯ノ沢	松本市		矢崎	0.71	0.39	0.09	2.2	20
32	20211032	I	信濃川	薄川	きらくぼ沢	松本市		上金井	0.19	0.19	0.18	3.0	15
33	20211033	I	信濃川	薄川		松本市		上金井・東洞原	1.08	0.58	0.43	7.5	16
34	20211034	I	信濃川	薄川	追倉沢	松本市		上金井・東洞原	1.86	2.00	1.45	8.5	15
35	20211035	I	信濃川	薄川	海岸寺沢	松本市		東洞原	1.03	0.62	0.49	2.2	19
36	20211036	I	信濃川	薄川	埴沢川	松本市		寺所	1.17	0.72	0.68	9.0	21
37	20211037	I	信濃川	薄川	ショイデラ沢	松本市		寺所	0.70	0.33	0.33	2.5	22
38	20211038	I	信濃川	薄川	中山沢	松本市		原	5.11	5.65	4.62	8.5	8
39	20211039	I	信濃川	薄川	堀ノ沢	松本市		厩所	0.25	0.08	0.08	2.5	16
40	20211040	I	信濃川	薄川	ダテ沢	松本市		三城	0.52	0.26	0.25	4.5	22
41	20211041	I	信濃川	薄川	栃木沢	松本市		牛立	2.26	1.52	1.52	12.5	15
42	20211042	I	信濃川	薄川	大和合沢	松本市		大和合	1.93	1.88	1.31	30.0	12
43	20211043	I	信濃川	薄川	大仏沢	松本市		大仏	0.56	0.28	0.10	50.0	26

土石流危険溪流

No.	溪流番号	溪流区分	水系名	河川名	溪流名	旧都市	旧町村	字	溪流長	流域面積	発生流域面積	川幅	平均 溪床勾配
44	20211044	I	信濃川	薄川	一ノ沢	松本市		一の海	1.72	1.80	1.62	16.0	13
45	20211045	I	信濃川	薄川	細沢	松本市		奈良尾	0.05	0.04	0.04	10.0	22
46	20211046	I	信濃川	薄川	わび沢	松本市		宮原	0.57	0.34	0.26	3.0	19
47	20211047	I	信濃川	薄川	橋倉沢	松本市		南方・橋倉	0.53	0.22	0.21	9.0	20
48	20211048	I	信濃川	薄川	大嵩崎沢	松本市		大嵩崎	0.74	0.35	0.09	14.0	11
49	20211049	I	信濃川	薄川		松本市		大嵩崎	0.23	0.29	0.22	2.5	10
50	20211050	I	信濃川	薄川	広沢寺沢	松本市		林	0.53	0.21	0.21	4.0	19
51	20211051	I	信濃川	和泉川		松本市		中和泉	0.54	0.16	0.12	3.5	21
52	20211052	I	信濃川	和泉川		松本市		中村	0.12	0.06	0.04	20.0	18
53	20211053	I	信濃川	和泉川	和泉沢	松本市		上和泉	0.92	0.59	0.42	6.5	14
54	20211054	I	信濃川	和泉川	坂沢	松本市		中和泉・柏木	0.42	0.50	0.50	25.0	17
55	20211055	I	信濃川	和泉川	保福寺沢	松本市		田中・中村	0.09	0.09	0.09	10.0	23
56	20211056	I	信濃川	牛伏寺川	埴原沢	松本市		島内洞	1.58	1.28	0.95	9.0	14
57	20211057	I	信濃川	牛伏寺川	日向沢	松本市		友柿	0.32	0.08	0.03	2.5	14
58	20211058	I	信濃川	和泉川		松本市		中和泉	0.23	0.07	0.07	2.0	15
59	20211059	I	信濃川	和泉川		松本市		中和泉	0.26	0.07	0.04	5.0	13
60	20211060	I	信濃川	和泉川		松本市		中和泉	0.09	0.01	0.01	2.5	21
61	20211061	I	信濃川	和泉川		松本市		下和泉	0.20	0.04	0.02	5.0	15
62	20211062	I	信濃川	田川		松本市		並柳	0.27	0.05	0.05	20.0	18
63	20211063	I	信濃川	牛伏寺川	米沢	松本市		下瀬黒	0.25	0.06	0.03	50.0	16
64	20211064	I	信濃川	牛伏寺川	コウシン沢	松本市		下瀬黒	0.42	0.11	0.06	10.0	15
65	20211065	I	信濃川	牛伏寺川		松本市		下瀬黒	0.42	0.21	0.16	2.0	15
66	20211066	I	信濃川	牛伏寺川	不動沢	松本市		上瀬黒	0.34	0.11	0.11	4.5	18
67	20211067	I	信濃川	牛伏寺川	蓮華寺沢	松本市		町村	0.11	0.02	0.02	2.5	20
68	20211068	I	信濃川	牛伏寺川	宮入沢	松本市		北中島	1.63	1.62	0.69	3.0	15
69	20211069	I	信濃川	牛伏寺川		松本市		宮ノ上	0.42	0.12	0.05	3.0	14
70	20211070	I	信濃川	牛伏寺川		松本市		畑中	0.27	0.04	0.02	3.0	17
71	20211071	I	信濃川	牛伏寺川	千石沢	松本市		古屋敷・尾池	0.57	0.36	0.07	2.0	12
72	20211072	I	信濃川	牛伏寺川	大沢	松本市		千石	2.56	3.57	1.97	3.2	10
73	20211073	I	信濃川	牛伏寺川	境川	松本市		六道	3.24	2.68	1.45	9.5	12
74	20211074	I	信濃川	塩沢川	舟沢川	松本市		新田	2.43	1.49	1.05	2.5	11
75	20211075	I	信濃川	田川	北洞川	松本市		欠ノ湯	0.08	0.06	0.06	25.0	27
76	20211076	I	信濃川	小田川	北洞川	松本市		赤木	0.98	0.35	0.32	5.0	11
77	44911001	I	信濃川	唐沢川		東筑摩郡	波田町	中下原	0.17	0.02	0.02	3.0	16
78	44911002	I	信濃川	梓川	堂ヶ入沢	東筑摩郡	波田町	中下原	1.36	1.36	1.19	15.0	10
79	44911003	I	信濃川	梓川	中沢	東筑摩郡	波田町	新田	0.16	0.22	0.18	4.0	24
80	44911004	I	信濃川	梓川		東筑摩郡	波田町	新田	0.21	0.11	0.11	3.0	16
81	44911005	I	信濃川	梓川	男女沢	東筑摩郡	波田町	上波田	0.45	0.18	0.13	3.5	26
82	44911006	I	信濃川	梓川		東筑摩郡	波田町	上波田	0.46	0.08	0.05	6.0	27
83	44911007	I	信濃川	梓川		東筑摩郡	波田町	天神原	0.26	0.06	0.06	18.0	17
84	44911008	I	信濃川	梓川	水沢	東筑摩郡	波田町	上海渡	2.44	1.79	1.79	7.5	12
85	44911009	I	信濃川	梓川		東筑摩郡	波田町	上海渡	0.39	0.07	0.07	4.0	20
86	44911010	I	信濃川	梓川		東筑摩郡	波田町	八景山	0.34	0.06	0.06	14.0	28

土石流危険溪流

No.	溪流番号	溪流区分	水系名	河川名	溪流名	旧都市	旧町村	字	溪流長	流域面積	発生流域面積	川幅	平均 溪床勾配
87	44911011	I	信濃川	梓川	新島々沢	東筑摩郡	波田町	赤松	0.59	0.20	0.20	12.0	26
88	44901001	I	信濃川	梓川		東筑摩郡	波田町	竜島	1.56	1.27	1.20	2.0	20
89	46301001	I	信濃川	黒川		南安曇郡	奈川村	黒川渡	1.18	0.49	0.49	3.0	20
90	46301002	I	信濃川	黒川		南安曇郡	奈川村	屋形原	0.84	0.18	0.08	1.0	24
91	46301003	I	信濃川	黒川		南安曇郡	奈川村	屋形原	0.44	0.09	0.09	3.0	29
92	46301004	I	信濃川	奈川		南安曇郡	奈川村	黒川渡	0.68	0.19	0.15	1.0	21
93	46301005	I	信濃川	奈川	天沢	南安曇郡	奈川村	大平	1.05	0.60	0.60	2.0	12
94	46301006	I	信濃川	奈川	奈川	南安曇郡	奈川村	川浦	2.48	11.14	6.48	10.0	16
95	46301007	I	信濃川	奈川	月夜沢	南安曇郡	奈川村	川浦	2.41	2.48	2.11	3.0	12
96	46301008	I	信濃川	奈川上		南安曇郡	奈川村	川浦	0.17	0.03	0.03	1.0	25
97	46301009	I	信濃川	奈川上		南安曇郡	奈川村	川浦	0.42	0.16	0.10	2.0	15
98	46301010	I	信濃川	奈川	栃涸沢	南安曇郡	奈川村	川浦	3.77	6.68	5.83	7.0	10
99	46301011	I	信濃川	奈川上		南安曇郡	奈川村	神谷	0.90	0.19	0.11	1.0	15
100	46301012	I	信濃川	奈川上		南安曇郡	奈川村	神谷	0.36	0.14	0.11	2.0	14
101	46301013	I	信濃川	境川	大寄合川	南安曇郡	奈川村	神谷	4.17	5.78	3.76	7.0	8
102	46301014	I	信濃川	境川	境川	南安曇郡	奈川村	寄合渡	4.39	6.75	3.36	2.5	7
103	46301015	I	信濃川	奈川	魚イラズ川	南安曇郡	奈川村	寄合渡	4.06	5.78	4.93	8.0	10
104	46301016	I	信濃川	奈川		南安曇郡	奈川村	寄合渡	0.51	0.13	0.13	2.0	26
105	46301017	I	信濃川	奈川		南安曇郡	奈川村	寄合渡	1.09	0.36	0.36	20.0	17
106	46301018	I	信濃川	奈川		南安曇郡	奈川村	曾倉	0.28	0.12	0.09	1.5	23
107	46301019	I	信濃川	奈川		南安曇郡	奈川村	入山	3.42	3.65	2.67	1.5	9
108	46301020	I	信濃川	奈川	ミヤ川	南安曇郡	奈川村	黒川渡	3.02	2.15	1.79	3.0	11
109	46301021	I	信濃川	奈川		南安曇郡	奈川村	古宿	1.77	0.73	0.48	3.0	17
110	46301022	I	信濃川	奈川		南安曇郡	奈川村	田萱	0.08	0.10	0.10	3.0	27
111	46301023	I	信濃川	奈川		南安曇郡	奈川村	田萱	0.33	0.38	0.38	2.0	16
112	46401001	I	信濃川	梓川		南安曇郡	安曇村	大野田	0.47	0.24	0.24	3.0	31
113	46401002	I	信濃川	島々谷	野沢	南安曇郡	安曇村	竜島	1.28	0.91	0.91	3.0	21
114	46401003	I	信濃川	島々谷	矢嵩沢	南安曇郡	安曇村		4.43	4.78	4.61	8.0	14
115	46401004	I	信濃川	島々谷		南安曇郡	安曇村	島々	0.46	0.13	0.13	1.0	31
116	46401005	I	信濃川	梓川		南安曇郡	安曇村	湯川渡	0.28	0.15	0.15	10.0	38
117	46401006	I	信濃川	梓川		南安曇郡	安曇村	上高地	0.55	0.24	0.24	1.5	30
118	46401007	I	信濃川	梓川	下千丈沢	南安曇郡	安曇村	上高地	0.70	0.22	0.22	3.0	31
119	46401008	I	信濃川	梓川	八右衛門沢	南安曇郡	安曇村	上高地	1.14	1.32	1.32	16.0	29
120	46401009	I	信濃川	梓川		南安曇郡	安曇村	上高地	0.48	0.08	0.08	7.0	33
121	46401010	I	信濃川	梓川		南安曇郡	安曇村	上高地	0.38	0.07	0.07	10.0	23
122	46401011	I	信濃川	梓川		南安曇郡	安曇村	上高地	1.00	0.35	0.35	4.0	31
123	46401012	I	信濃川	島々谷	矢嵩沢	南安曇郡	安曇村		1.09	0.79	0.73	3.0	28
124	46401013	I	信濃川	島々谷	槍沢	南安曇郡	安曇村		3.11	5.79	5.51	11.0	13
125	46401014	I	信濃川	梓川	涸沢	南安曇郡	安曇村		0.85	1.51	0.76	4.0	20
126	46401015	I	信濃川	梓川	奥明神沢	南安曇郡	安曇村		0.78	1.51	1.51	11.0	33
127	46401016	I	信濃川	梓川	ぜんろく沢	南安曇郡	安曇村	上高地	0.99	1.68	1.45	5.0	19
128	46401017	I	信濃川	梓川	弦文沢	南安曇郡	安曇村	上高地	0.32	1.60	1.18	2.0	27
129	46401018	I	信濃川	梓川		南安曇郡	安曇村	中ノ湯温泉	1.36	0.81	0.81	2.0	26

土石流危険溪流

No.	溪流番号	溪流区分	水系名	河川名	溪流名	旧都市	旧町村	字	溪流長	流域面積	発生流域面積	川幅	平均 溪床勾配
130	46401019	I	信濃川	湯川	湯沢	南安曇郡	安曇村	白骨	2.55	2.79	2.79	11.0	14
131	46401020	I	信濃川	湯川		南安曇郡	安曇村		0.94	0.85	0.85	15.0	19
132	46401021	I	信濃川	梓川	根本沢	南安曇郡	安曇村	沢渡	2.47	2.73	2.60	7.0	12
133	46401022	I	信濃川	大野川		南安曇郡	安曇村	番所	0.43	0.27	0.27	1.0	20
134	46401023	I	信濃川	大野川		南安曇郡	安曇村	金山	0.55	0.20	0.15	30.0	20
135	46401024	I	信濃川	大野川		南安曇郡	安曇村	金山	0.48	0.40	0.36	60.0	20
136	46401025	I	信濃川	小大野川	ワサビ沢	南安曇郡	安曇村	金山	1.90	1.53	1.53	6.0	14
137	46401026	I	信濃川	大野川	本川	南安曇郡	安曇村	金山	5.23	7.52	4.40	15.0	11
138	46401027	I	信濃川	梓川	小白沢	南安曇郡	安曇村		1.93	1.08	1.08	6.0	24
139	46401028	I	信濃川	大野川		南安曇郡	安曇村	稲核	0.69	0.93	0.93	5.0	20
140	46401029	I	信濃川	大野川	本川	南安曇郡	安曇村	金山	0.33	0.15	0.13	5.0	31
141	46401030	I	信濃川	大野川	本川	南安曇郡	安曇村	金山	1.17	0.58	0.54	1.5	22
142	46401031	I	信濃川	大野川	本川	南安曇郡	安曇村	稲核	0.43	0.17	0.14	1.0	27
143	46511001	I	信濃川	梓川	細木嵐	南安曇郡	梓川村	花見	0.25	0.17	0.17	2.0	22
144	46511002	I	信濃川	梓川	穴沢	南安曇郡	梓川村	神田川	1.85	1.24	0.55	1.5	15
145	46511003	I	信濃川	梓川	尾入沢	南安曇郡	梓川村	大久保	1.33	1.62	0.57	2.0	14
146	46511004	I	信濃川	梓川	米沢	南安曇郡	梓川村	南北条	0.50	0.10	0.04	1.0	18
147	46511005	I	信濃川	梓川	ああら沢	南安曇郡	梓川村	北々条	0.33	0.07	0.03	1.5	19
148	46511006	I	信濃川	梓川	本神沢	南安曇郡	梓川村	北々条	1.48	1.87	0.78	3.0	14
149	46511007	I	信濃川	黒沢川	大飛々沢	南安曇郡	梓川村	小室	0.95	0.52	0.18	3.0	13
150	46511008	I	信濃川	梓川	南黒沢	南安曇郡	梓川村	中塔	3.05	6.20	4.69	7.0	15
151	46511009	I	信濃川	黒沢川	あたり沢	南安曇郡	梓川村	中塔	0.95	0.22	0.11	2.0	27
152	4431 1001	I	信濃川	会田川	相沢	東筑摩郡	四賀村	石仏	0.47	0.27	0.10	1.6	19
153	4431 1002	I	信濃川	会田川	井刈沢	東筑摩郡	四賀村	上井刈	0.26	0.07	0.07	1.0	23
154	4431 1003	I	信濃川	会田川	山屋沢	東筑摩郡	四賀村	上井刈	0.20	0.02	0.02	1.0	23
155	4431 1004	I	信濃川	会田川	落水沢	東筑摩郡	四賀村	落水	0.15	0.05	0.05	1.0	21
156	4431 1005	I	信濃川	会田川	大平沢	東筑摩郡	四賀村	西ノ宮	0.21	0.09	0.07	1.5	18
157	4431 1006	I	信濃川	会田川	西ノ入沢	東筑摩郡	四賀村	西ノ宮	0.19	0.29	0.11	0.9	17
158	4431 1007	I	信濃川	会田川	宮ノ入沢	東筑摩郡	四賀村	宮本	0.51	0.28	0.03	0.6	10
159	4431 1008	I	信濃川	会田川	岩井堂沢	東筑摩郡	四賀村	本町	0.36	0.14	0.02	1.1	14
160	4431 1009	I	信濃川	会田川	知見寺沢	東筑摩郡	四賀村	新町	0.50	0.22	0.07	0.4	23
161	4431 1010	I	信濃川	会田川	足ノ入沢	東筑摩郡	四賀村	西村	0.28	0.13	0.02	0.5	19
162	4431 1011	I	信濃川	会田川	十二沢	東筑摩郡	四賀村	十二原	0.41	0.11	0.07	0.5	20
163	4431 1012	I	信濃川	会田川	大門沢	東筑摩郡	四賀村	大門	0.29	0.68	0.02	0.4	15
164	4431 1013	I	信濃川	会田川	八太郎沢	東筑摩郡	四賀村	大門	0.09	0.02	0.01	1.0	15
165	4431 1014	I	信濃川	会田川	両瀬沢	東筑摩郡	四賀村	大門	0.21	0.25	0.15	1.5	15
166	4431 1015	I	信濃川	会田川	孫見沢	東筑摩郡	四賀村	上手村	0.12	0.14	0.03	1.0	12
167	4431 1016	I	信濃川	会田川	土沢	東筑摩郡	四賀村	本村	0.39	0.06	0.03	0.5	18
168	4431 1017	I	信濃川	会田川	東土沢	東筑摩郡	四賀村	塩入	0.15	0.09	0.01	0.8	14
169	4431 1018	I	信濃川	会田川	西沢	東筑摩郡	四賀村	原山	0.26	0.56	0.05	1.0	16
170	4431 1019	I	信濃川	会田川	梨ノ木沢	東筑摩郡	四賀村	原山	0.29	0.41	0.40	1.2	27
171	4431 1020	I	信濃川	会田川	ヒコゴ沢	東筑摩郡	四賀村	原山	0.30	0.17	0.07	0.4	16
172	4431 1021	I	信濃川	会田川	権現沢	東筑摩郡	四賀村	原山	0.04	0.02	0.01	0.5	14

土石流危険渓流

No.	渓流番号	渓流区分	水系名	河川名	渓流名	旧都市	旧町村	字	渓流長	流域面積	発生流域面積	川幅	平均 渓床勾配
173	4431 1022	I	信濃川	会田川	原山川	東筑摩郡	四賀村	原山	0.90	0.91	0.58	2.0	18
174	4431 1023	I	信濃川	会田川	堂沢	東筑摩郡	四賀村	原山	0.03	0.26	0.01	1.0	9
175	4431 1024	I	信濃川	会田川	水上沢	東筑摩郡	四賀村	中屋敷	0.93	1.35	0.63	1.5	25
176	4431 1025	I	信濃川	会田川	矢久川	東筑摩郡	四賀村	本村	1.60	2.80	1.62	2.0	15
177	4431 1026	I	信濃川	会田川	かなざる沢川	東筑摩郡	四賀村	本村	0.28	0.13	0.04	1.5	15
178	4431 1027	I	信濃川	会田川	梓沢川	東筑摩郡	四賀村	本村	0.27	0.13	0.07	0.5	17
179	4431 1028	I	信濃川	会田川	小胡桃沢	東筑摩郡	四賀村	小胡桃	1.39	0.68	0.02	0.5	16
180	4431 1029	I	信濃川	会田川	茂たい沢	東筑摩郡	四賀村	小胡桃	0.21	0.07	0.03	1.4	16
181	4431 1030	I	信濃川	矢久川	大がろう沢	東筑摩郡	四賀村	小胡桃	0.31	0.09	0.03	0.6	16
182	4431 1031	I	信濃川	矢久川	山住沢	東筑摩郡	四賀村	小胡桃	0.23	0.20	0.14	0.7	19
183	4431 1032	I	信濃川	会田川	召田	東筑摩郡	四賀村	召田	0.16	0.04	0.02	1.0	15
184	4431 1033	I	信濃川	会田川	堂沢	東筑摩郡	四賀村	長越	0.24	0.14	0.05	0.4	20
185	4431 1034	I	信濃川	会田川	くるみ沢	東筑摩郡	四賀村	穴沢	0.36	0.20	0.10	0.8	16
186	4431 1035	I	信濃川	保福寺川	ウドの沢	東筑摩郡	四賀村	小瀬	0.12	0.04	0.03	0.3	22
187	4431 1036	I	信濃川	保福寺川	孫八沢	東筑摩郡	四賀村	小瀬	0.23	0.06	0.01	0.5	20
188	4431 1037	I	信濃川	保福寺川	裏ノ沢	東筑摩郡	四賀村	赤怒田	0.07	0.02	0.01	1.0	17
189	4431 1038	I	信濃川	保福寺川	ほう木沢	東筑摩郡	四賀村	田中	0.26	0.07	0.06	0.2	21
190	4431 1039	I	信濃川	保福寺川	仏沢	東筑摩郡	四賀村	花見	0.46	0.58	0.10	0.5	17
191	4431 1040	I	信濃川	保福寺川	大田沢	東筑摩郡	四賀村	保福寺町	1.05	0.79	0.16	2.0	18
192	4431 1041	I	信濃川	保福寺川	茸沢	東筑摩郡	四賀村	保福寺町	0.30	0.30	0.26	1.5	17
193	4431 1042	I	信濃川	保福寺川	三峰沢	東筑摩郡	四賀村	入	0.16	0.07	0.05	0.4	29
194	4431 1043	I	信濃川	保福寺川	押ヶ沢	東筑摩郡	四賀村	保福寺町	0.40	1.50	1.24	2.0	16
195	4431 1044	I	信濃川	保福寺川	金山沢	東筑摩郡	四賀村	保福寺町	0.25	0.78	0.31	1.0	20
196	4431 1045	I	信濃川	保福寺川	山前沢	東筑摩郡	四賀村	宿	0.10	0.05	0.01	0.6	14
197	4431 1046	I	信濃川	保福寺川	上赤怒田沢	東筑摩郡	四賀村	赤怒田	0.54	0.17	0.05	1.0	15
198	4431 1047	I	信濃川	保福寺川	和平沢	東筑摩郡	四賀村	上平	0.07	0.05	0.05	0.6	20
199	4431 1048	I	信濃川	保福寺川	白張沢	東筑摩郡	四賀村	新切	0.78	0.34	0.05	0.7	15
200	4431 1049	I	信濃川	保福寺川	新切沢	東筑摩郡	四賀村	新切	0.74	0.36	0.03	0.5	15
201	4431 1050	I	信濃川	保福寺川	棚嵐沢	東筑摩郡	四賀村	新切	0.20	0.06	0.02	0.4	22
202	4431 1051	I	信濃川	保福寺川	上手沢	東筑摩郡	四賀村	宮平	0.43	0.31	0.12	2.0	17
203	4431 1052	I	信濃川	保福寺川	城ノ沢	東筑摩郡	四賀村	中村	0.23	0.09	0.04	0.4	15
204	4431 1053	I	信濃川	保福寺川	矢室沢	東筑摩郡	四賀村	矢室	0.67	0.37	0.09	1.0	18
205	4431 1054	I	信濃川	保福寺川	刈谷原沢	東筑摩郡	四賀村	刈谷原町	0.45	0.15	0.02	1.5	14
206	4431 1055	I	信濃川	保福寺川	みずみ沢	東筑摩郡	四賀村	反町	0.04	0.01	0.01	1.0	21
207	4431 1056	I	信濃川	保福寺川	板場沢	東筑摩郡	四賀村	沢渡	0.09	0.02	0.01	1.0	11
	207									171.43			
1	20212001	II	信濃川	犀川	犀川1	松本市		島内	0.43	0.12	0.12	2.0	22
2	20212002	II	信濃川	女鳥羽川	女鳥羽川1	松本市		島内	0.92	0.37	0.19	7.0	7
3	20212003	II	信濃川	女鳥羽川	女鳥羽川2	松本市		小日向	1.41	1.34	1.01	4.0	12
4	20212004	II	信濃川	薄川	薄川1	松本市		牛立	1.48	0.89	0.43	2.5	14
5	20212005	II	信濃川	薄川	薄川2	松本市		寺所	0.59	0.2	0.18	3.0	22

土石流危険渓流

No.	渓流番号	渓流区分	水系名	河川名	渓流名	旧都市	旧町村	字	渓流長	流域面積	発生流域面積	川幅	平均 渓床勾配
6	20212006	Ⅱ	信濃川	薄川	細沢	松本市		奈良尾	0.14	0.18	0.18	10.0	16
7	20212007	Ⅱ	信濃川	薄川	詫沢	松本市		奈良尾	1.19	1.06	0.94	3.5	12
8	20212008	Ⅱ	信濃川	和泉川	和泉川1	松本市		中村	0.29	0.06	0.06	19.0	21
9	20212009	Ⅱ	信濃川	和泉川	和泉川2	松本市		入村	0.31	0.19	0.19	8.0	20
10	44912001	Ⅱ	信濃川	唐沢川	唐沢川1	東筑摩郡	波田町	中下原	0.27	0.11	0	3.0	10
11	44912002	Ⅱ	信濃川	梓川	白山沢	東筑摩郡	波田町	赤松	1.32	0.69	0.69	7.5	17
12	44912003	Ⅱ	信濃川	梓川	栗谷俣沢	東筑摩郡	波田町	前湊	3.42	2.06	2.06	14.0	14
13	46302001	Ⅱ	信濃川	奈川	トヤ沢	南安曇郡	奈川村	屋形原	0.28	0.21	0.21	1.0	21
14	46302002	Ⅱ	信濃川	奈川	カンバ沢	南安曇郡	奈川村	駒ヶ原	2.11	2.54	2.03	2.0	12
15	46302003	Ⅱ	信濃川	奈川	小黒沢	南安曇郡	奈川村	駒ヶ原	2.72	3.78	3.21	3.0	15
16	46302004	Ⅱ	信濃川	奈川	保平1	南安曇郡	奈川村	保平	0.78	0.53	0.51	4.0	16
17	46302005	Ⅱ	信濃川	奈川	ニゴリ沢	南安曇郡	奈川村	追平	1.18	2.11	1.54	8.0	10
18	46302006	Ⅱ	信濃川	奈川	ゲタ沢	南安曇郡	奈川村	入山	0.85	0.41	0.41	1.0	16
19	46302007	Ⅱ	信濃川	奈川	ノリ沢	南安曇郡	奈川村	入山	0.64	0.33	0.25	1.8	15
20	46402001	Ⅱ	信濃川	梓川	下白沢	南安曇郡	安曇村	明神	0.58	0.24	0.24	9.0	31
21	46402002	Ⅱ	信濃川	梓川	氷沢	南安曇郡	安曇村	氷沢	1.37	0.59	0.59	3.0	22
22	46512001	Ⅱ	信濃川	梓川	釜ノ沢	南安曇郡	梓川村	上野	4.25	7.74	5.9	12.0	11
23	4431 2001	Ⅱ	信濃川	潮沢川	木楽沢	東筑摩郡	四賀村	東地山	0.52	0.5	0.07	1.2	18
24	4431 2002	Ⅱ	信濃川	会田川	堂平沢	東筑摩郡	四賀村	井刈	0.68	0.66	0.29	1.0	15
25	4431 2003	Ⅱ	信濃川	会田川	滝ノ沢	東筑摩郡	四賀村	落水	0.56	0.5	0.06	0.6	15
26	4431 2004	Ⅱ	信濃川	会田川	小屋沢	東筑摩郡	四賀村	西宮	0.53	0.65	0.1	1.0	15
27	4431 2005	Ⅱ	信濃川	会田川	洞沢	東筑摩郡	四賀村	会吉	0.20	0.15	0.02	0.5	24
28	4431 2006	Ⅱ	信濃川	会田川	岩殿沢	東筑摩郡	四賀村	上会吉	0.11	0.05	0.01	0.6	17
29	4431 2007	Ⅱ	信濃川	会田川	柳川原沢	東筑摩郡	四賀村	柳川原	0.26	0.36	0.02	0.5	14
30	4431 2008	Ⅱ	信濃川	会田川	会吉大沢2	東筑摩郡	四賀村	下会吉	0.07	0.04	0.02	1.0	22
31	4431 2009	Ⅱ	信濃川	会田川	会吉大沢	東筑摩郡	四賀村	下会吉	0.97	1.12	0.31	1.5	15
32	4431 2010	Ⅱ	信濃川	会田川	馬舟沢	東筑摩郡	四賀村	馬船	0.41	0.26	0.1	2.0	18
33	4431 2011	Ⅱ	信濃川	会田川	塩沢	東筑摩郡	四賀村	塩沢	0.10	0.2	0.03	1.5	14
34	4431 2012	Ⅱ	信濃川	矢久川	天道入沢	東筑摩郡	四賀村	召田	0.03	0.02	0.01	0.8	10
35	4431 2013	Ⅱ	信濃川	矢久川	西ノ入沢	東筑摩郡	四賀村	召田	0.18	0.08	0.01	1.2	11
36	4431 2014	Ⅱ	信濃川	矢久川	山ノ入沢	東筑摩郡	四賀村	召田	0.18	0.06	0.03	0.5	16
37	4431 2015	Ⅱ	信濃川	矢久川	覆盆沢	東筑摩郡	四賀村	召田	0.41	0.23	0.05	1.0	19
38	4431 2016	Ⅱ	信濃川	保福寺川	あいよし沢	東筑摩郡	四賀村	藤池	0.26	0.06	0.04	0.6	15
39	4431 2017	Ⅱ	信濃川	保福寺川	志にゆう沢	東筑摩郡	四賀村	穴沢	0.10	0.03	0.03	1.0	22
40	4431 2018	Ⅱ	信濃川	保福寺川	みそ入沢	東筑摩郡	四賀村	穴沢	0.72	0.74	0.1	0.5	18
41	4431 2019	Ⅱ	信濃川	保福寺川	八幡沢	東筑摩郡	四賀村	赤怒田	0.05	0.03	0.01	0.5	14
42	4431 2020	Ⅱ	信濃川	保福寺川	入ヶ沢	東筑摩郡	四賀村	殿野入	0.40	0.17	0.12	0.5	18
43	4431 2021	Ⅱ	信濃川	保福寺川	小がち沢	東筑摩郡	四賀村	宮前	0.74	0.42	0.35	1.0	17
44	4431 2022	Ⅱ	信濃川	保福寺川	商人沢	東筑摩郡	四賀村	宮前	1.20	2.8	2.25	2.0	18
45	4431 2023	Ⅱ	信濃川	保福寺川	月沢	東筑摩郡	四賀村	宮前	0.60	2.99	1.93	1.5	25
46	4431 2024	Ⅱ	信濃川	保福寺川	天神沢	東筑摩郡	四賀村	殿野入	0.30	0.04	0.01	0.3	22
47	4431 2025	Ⅱ	信濃川	保福寺川	淀ヶ沢	東筑摩郡	四賀村	明怒田	0.99	0.46	0.07	0.8	15

土石流危険溪流

No.	溪流番号	溪流区分	水系名	河川名	溪流名	旧都市	旧町村	字	溪流長	流域面積	発生流域面積	川幅	平均 溪床勾配
48	4431 2026	Ⅱ	信濃川	保福寺川	西ノ沢	東筑摩郡	四賀村	松原	0.17	0.05	0.01	0.5	7
49	4431 2027	Ⅱ	信濃川	保福寺川	かつら沢	東筑摩郡	四賀村	板場	0.90	0.06	0.02	0.6	11
50	4431 2028	Ⅱ	信濃川	保福寺川	唐沢	東筑摩郡	四賀村	斉田原	0.41	0.09	0.02	1.2	7
51	4431 2029	Ⅱ	信濃川	会田川	三コ沢	東筑摩郡	四賀村	法音字	0.26	0.14	0.06	1.8	17
52	4431 2030	Ⅱ	信濃川	会田川	陣笠沢	東筑摩郡	四賀村	倉掛	0.24	0.05	0.02	1.0	17
53	4431 2031	Ⅱ	信濃川	会田川	倉掛沢	東筑摩郡	四賀村	倉掛	0.19	0.09	0.02	1.0	14
54	4431 2032	Ⅱ	信濃川	会田川	倉掛	東筑摩郡	四賀村	倉掛	0.34	0.27	0.01	0.5	10
55	4431 2033	Ⅱ	信濃川	会田川	麻生沢	東筑摩郡	四賀村	麻生	0.15	0.12	0.02	0.5	15
56	4431 2034	Ⅱ	信濃川	会田川	矢の沢	東筑摩郡	四賀村	大ノ田	0.80	0.43	0.13	1.0	15
	56									39.67			
1	20213001	Ⅲ	信濃川	犀川	犀川2	松本市		杏	0.76	0.25	0.09		11
2	20213002	Ⅲ	信濃川	女鳥羽川	女鳥羽3	松本市		和手	0.52	0.28	0.28		19
3	20213003	Ⅲ	信濃川	女鳥羽川	女鳥羽4	松本市		小日向	0.70	0.18	0.18		17
4	20213004	Ⅲ	信濃川	薄川	薄川3	松本市		駒越	1.38	0.46	0.45		20
5	20213005	Ⅲ	信濃川	薄川	薄川4	松本市		大仏	0.42	0.25	0.1		14
6	20213006	Ⅲ	信濃川	薄川	薄川5	松本市		一の海	0.49	0.1	0.02		12
7	20213007	Ⅲ	信濃川	薄川	薄川6	松本市		舟付	1.28	0.72	0.38		12
8	20213008	Ⅲ	信濃川	薄川	薄川7	松本市		南方	1.49	0.58	0.3		12
9	4431 3001	Ⅲ	信濃川	会田川	小部屋沢	東筑摩郡	四賀村	上会吉	1.30	0.49	0.13		12
10	4431 3002	Ⅲ	信濃川	会田川	富士塚沢	東筑摩郡	四賀村	青木	0.42	0.2	0.03		16
11	4431 3003	Ⅲ	信濃川	会田川	テラバサマ沢	東筑摩郡	四賀村	矢室	0.55	0.13	0.03		17
12	4431 3004	Ⅲ	信濃川	会田川	矢室	東筑摩郡	四賀村	矢室	0.32	0.1	0.01		18
13	4431 3005	Ⅲ	信濃川	会田川	小屋ノ入沢	東筑摩郡	四賀村	保福寺町	0.73	0.35	0.16		15
14	4431 3006	Ⅲ	信濃川	会田川	大梨沢	東筑摩郡	四賀村	宮前	0.86	0.18	0.13		15
15	4431 3007	Ⅲ	信濃川	会田川	笹沢	東筑摩郡	四賀村	法音寺	0.04	0.17	0.14		14
16	4431 3008	Ⅲ	信濃川	会田川	クネ沢	東筑摩郡	四賀村	中尾	0.25	0.08	0.06		18
17	4431 3009	Ⅲ	信濃川	会田川	鍋沢	東筑摩郡	四賀村	中尾	1.10	0.88	0.04		7
18	4431 3010	Ⅲ	信濃川	会田川	十二	東筑摩郡	四賀村	十二	0.17	0.04	0.01		20
19	4431 3011	Ⅲ	信濃川	会田川	輪知場沢	東筑摩郡	四賀村	十二	1.56	1.76	0.21		9
20	4431 3012	Ⅲ	信濃川	会田川	大赤石沢	東筑摩郡	四賀村	十二	0.34	0.13	0.11		20
21	4431 3013	Ⅲ	信濃川	会田川	赤石沢	東筑摩郡	四賀村	十二	0.18	0.06	0.06		21
22	4431 3014	Ⅲ	信濃川	会田川	蝮沢	東筑摩郡	四賀村	十二	0.18	0.04	0.03		18
23	4431 3015	Ⅲ	信濃川	会田川	十二2	東筑摩郡	四賀村	十二	0.14	0.02	0.02		21
24	4431 3016	Ⅲ	信濃川	会田川	十二3	東筑摩郡	四賀村	十二	0.01	0.03	0.03		14
25	4431 3017	Ⅲ	信濃川	会田川	十二4	東筑摩郡	四賀村	十二	0.15	0.03	0.03		18
26	4431 3018	Ⅲ	信濃川	会田川	十二5	東筑摩郡	四賀村	十二	0.12	0.03	0.03		17
27	4431 3019	Ⅲ	信濃川	会田川	中尾沢	東筑摩郡	四賀村	中尾	0.19	0.03	0.03		21
28	4431 3020	Ⅲ	信濃川	会田川	小沢沢	東筑摩郡	四賀村	中尾	0.20	0.04	0.03		18
	28									7.61			
総計	291												

山腹崩壊危険地区

NO.	旧市町村	大字	小字	危険地区面積(ha)	人家	公共	道路	危険地区の危険度
1	松本市	島内	カケ山	1	6	0	国道	A
2	松本市	岡田	シラトリ	1	3	0	市町村道	C
3	松本市	城山	城山西平	1	9	0	国道	A
4	松本市	宮渕	稲荷板	1	15	0	県道	B
5	松本市	岡田	塩倉	1	5	0	市町村道	C
6	松本市	岡田	日影山	4	8	0	県道	A
7	松本市	洞	堂の上	1	7	0	市町村道	C
8	松本市	原	向山	3	6	0	市町村道	B
9	松本市	原	茶臼山	1	10	0	市町村道	B
10	松本市	浅間温泉	飯沼洞	1	7	0	市町村道	B
11	松本市	里山辺	山の上	2		0	市町村道	C
12	松本市	里山辺		1		0	市町村道	C
13	松本市	里山辺	猫久保	1		0	市町村道	B
14	松本市	里山辺	矢崎山	1	5	0	市町村道	B
15	松本市	里山辺	前山	1	8	0	市町村道	A
16	松本市	入山辺	三反田	1	15	0	県道	B
17	松本市	入山辺	コマオキ道下	6	23	0	県道	A
18	松本市	入山辺	北山	2		0	林道	C
19	松本市	入山辺	屋根屋敷	2		0	林道	B
20	松本市	入山辺	山辺山北側	2		0	県道	B
21	松本市	入山辺	山辺山北側	1		0	林道	B
22	松本市	入山辺	山辺山南側	3		0	県道	C
23	松本市	入山辺	牛立	1	7	0	県道	B
24	松本市	並柳	中山	3	8	0		B
25	松本市	中山	フクヤマ	3	5	0	県道	B
26	松本市	北内田	牛伏寺山	1		0	市町村道	C
27	松本市	入山辺	山辺山北側	2		0	県道	B
28	松本市	入山辺	山辺山南側	12		1		B
29	松本市	入山辺	山辺山北側(三城)	6	61	1	県道	A
30	松本市	入山辺	山辺山南側	1	1	0	県道	C
31	松本市	入山辺	六郎沢	3	2	0	県道	A
32	松本市	本郷	原	8		0	市町村道	C
33	松本市	入山辺		1	1	1	県道	B
34	松本市	本郷		4	20	0	市町村道	A
35	松本市	本郷		3	20	0	市町村道	A
36	松本市	本郷		1	100	1	県道	A
37	松本市	島内	平瀬	3		0	国道	B
38	四賀村	会田	菅怒田	4	4	0	県道	B
39	四賀村	五常	千本松	3	3	0	県道	C
40	四賀村	五常	五輪平	2	2	0	市町村道	C
41	四賀村	五常	滝の沢	2		0	国道	A
42	四賀村	五常	執田光上	4	4	0	市町村道	C
43	四賀村	五常	倉掛	4	1	0	市町村道	C
44	四賀村	五常	こおろぎ	1	2	0	市町村道	C
45	四賀村	中川	地蔵峠	2	4	0	国道	C
46	四賀村	中川	柳川原	1		0	国道	C
47	四賀村	五常	小沢山	1		0	市町村道	C
48	四賀村	取出	宮前	1	6	0	市町村道	B

NO.	旧市町村	大字	小字	危険地区 面積(ha)	人家	公共	道路	危険地区 の危険度
49	四賀村	中川	矢久	1	10	1	林道	A
50	四賀村	四賀	小梨原	3	14	0	市町村道	A
51	四賀村	五常	倉掛	2	5	0	市町村道	B
52	安曇村	白骨	湯本上	5	5	0	市町村道	A
53	安曇村	白骨	ハンノキ	2		0	県道	C
54	安曇村	大野川	大野川	4		0	県道	C
55	安曇村	稲核	孫次郎ナギ	5		0	市町村道	A
56	安曇村	白骨	湯道	6		0	県道	C
57	安曇村	白骨	白骨口	2		0	県道	C
58	安曇村	白骨		8		0	県道	C
59	安曇村	白骨	随道上	9		0	県道	B
60	安曇村	白骨	大池	13		0	県道	B
61	安曇村	稲核	新切	9		0	国道	C
62	安曇村			6		0	林道	C
63	安曇村	鈴蘭	鈴蘭	8	6	0	市町村道	B
64	安曇村	大野田	大野田本沢	3	20	0	市町村道	A
65	安曇村	島々	橋上	4		0	市町村道	C
66	安曇村	島々	風窪	5	5	0	林道	A
67	安曇村	島々	前樽沢	2		0	林道	C
68	安曇村	安曇		1	5	0	市町村道	B
69	安曇村	稲核	安田沢	5	1	1	国道	C
70	安曇村	沢渡	地獄谷	2	4	0	林道	C
71	安曇村	大野川	ひるくぼ上	2		0	林道	B
72	安曇村	大野川	ならの木上	2		0	国道	C
73	安曇村	大野川	大留	11	8	0	市町村道	B
74	安曇村	大野川	ホコラ峠	5		0	市町村道	C
75	安曇村	大野川	クライ沢	1		0	林道	A
76	安曇村	大野川	ババ沢北	3		0	林道	C
77	安曇村	大野川	ババ沢南	3		0	林道	C
78	安曇村	安曇		1		0	林道	C
79	安曇村	白骨	泡の湯上	1	4	0	林道	C
80	奈川村	入山	スケタ沢	4		0	県道	C
81	奈川村	入山	入山	5	2	0	市町村道	B
82	奈川村	入山	深沢	2		0	県道	C
83	奈川村	入山	深沢上	2	15	1	市町村道	A
84	奈川村	奈川	材木あらし	8		0	県道	C
85	奈川村	奈川	八木沢	2		0	県道	C
86	奈川村	田ノ萱	蛇抜沢	4		0	県道	C
87	奈川村	田ノ萱	鍋沢	18	21	1	県道	A
88	奈川村	田ノ萱	北沢	5		0	県道	C
89	奈川村	田ノ萱	にごり沢	10		0	県道	B
90	奈川村	古宿	オハギ沢	5		0	市町村道	C
91	奈川村	古宿	堂の沢	3	3	0	市町村道	A
92	奈川村	古宿	ミヤ沢上	10		0	市町村道	B
93	奈川村	古宿	宮沢	8		0	市町村道	A
94	奈川村	黒川渡	県行下	4		0	県道	B
95	奈川村	黒川渡	正沢	18		0	林道	B
96	奈川村	黒川渡	正沢巾	10	1	0	県道	C
97	奈川村	曾倉	曾倉沢丙	6		0	林道	B
98	奈川村	曾倉	曾倉沢乙	4	1	0	林道	C
99	奈川村	曾倉	モスケ沢	12		0	林道	C
100	奈川村	曾倉	沼ノ沢	3		0	林道	B

NO.	旧市町村	大字	小字	危険地区 面積(ha)	人家	公共	道路	危険地区 の危険度
101	奈川村	曾倉	曾倉沢甲	6		0	林道	B
102	奈川村	奈川	庄屋敷	3	4	0	県道	C
103	奈川村	奈川	正ノ沢	6		0	市町村道	B
104	奈川村	寄合渡	魚イラス上	11		0	市町村道	C
105	奈川村	寄合渡	魚イラス	9		0	県道	B
106	奈川村	奈川	山犬沢	4	50	0		A
107	奈川村	奈川	五九郎沢	7		0	県道	C
108	奈川村	奈川	柏木横手	2		0	県道	B
109	奈川村	奈川	水木	3		0	県道	C
110	奈川村	寄合渡	大寄合	3		0	林道	C
111	奈川村	駒ヶ原	五郎太沢	9		0	林道	C
112	奈川村	尾形原	か沢	8		0	林道	C
113	奈川村	尾形原	コマ沢	3		0	林道	C
114	奈川村	尾形原	細沢引落し	4		0	林道	C
115	奈川村	尾形原	温泉	2	3	0	林道	B
116	奈川村	黒川渡	トヤ沢	4	25	0	市町村道	A
117	奈川村	奈川	川戸頭	3	20	1	林道	A
118	奈川村	奈川	ズミノ木	3		0	市町村道	A
119	奈川村	神谷	神谷向	10	2	0		B
120	奈川村	保平	保平	5	5	0	県道	B
121	奈川村	神谷	栃洞	5		0	林道	C
122	奈川村	川浦	岩魚淵	6	14	0	県道	A
123	奈川村	川浦	月夜沢	2		0	林道	C
124	奈川村	奈川	スヤマ沢	2		0	林道	B
125	奈川村	大白川	大白川	5		0	国道	C
126	奈川村	古宿	宮沢	8	20	2	県道	A
127	奈川村	黒川渡	正沢	1		0	林道	B
128	奈川村	追平	曾倉沢	2	7	1		B
129	奈川村	大平	大平	7	35	1	市町村道	A
130	奈川村	屋形原	屋形原	1	19	0	市町村道	B
131	奈川村	古宿		1	1	1	林道	C
132	梓川村	上野	釜の沢	6	5	0	県道	A
133	梓川村	上野	沢山なぎの沢	6		0	林道	C
134	梓川村	上野	沢山山の神橋②	6		0	林道	C
135	梓川村	上野	八景山②	7	6	0	県道	B
136	梓川村	上野	山の神橋②	6		0	林道	B
137	梓川村	上野	沢山せ沢	6		0	林道	C
138	梓川村	上野	沢山かる沢	6		0	林道	C
139	梓川村	上野	沢山北沢	10		0	林道	B
140	梓川村	上野	花見	10	20	1	県道	A
141	梓川村	上野	穴沢,南沢	5		0	市町村道	B
142	梓川村	梓	本神沢	7		0	林道	C
143	梓川村	梓	大飛々沢	5		0	林道	C
144	梓川村	上野	沢山水口沢	8		0	林道	C
145	梓川村	上野	沢山あんじろ沢	8		0	林道	C
146	梓川村	上野	沢山本沢	8		0	林道	C
147	梓川村	上野	沢山ふとう	6		0	林道	B
148	梓川村	上野	沢山はりえ沢	10		0	林道	B
149	梓川村	上野	沢山おんで沢	10		0	林道	C
150	梓川村	上野	沢山たる沢	7	5	1	県道	A
151	梓川村	上野	穴沢北沢	4		0	林道	C
152	梓川村	梓	嶺応寺	5	6	0	市町村道	B

NO.	旧市町村	大字	小字	危険地区 面積(ha)	人家	公共	道路	危険地区 の危険度
153	梓川村	梓	南黒沢	3		0	市町村道	C
154	波田町	中沢	中沢東向	1	1	1	市町村道	C
155	波田町	前淵	前淵	1	2	0	国道	C
156	波田町	竜島	龍島	2	33	1		A
157	波田町	竜島		1		1	市町村道	C
158	松本市	入山辺	林城	1		0	市町村道	C
159	松本市	会田	小沢	3		0	県道	B
160	四賀村	五常	井刈	5	20	1	県道	A
161	安曇村		スーパー	7	0	0	林道	B
162	安曇村	安曇	蛭窪	6		0	林道	C
163	安曇村	安曇	笹窪	4	5	0	林道	B
164	梓川村	上野	八景山①	6	6	0	県道	A

崩壊土砂流出危険地区

NO	旧市町村	大字	小字	危険地区 面積(ha)	人家	公共	道路	危険地区 の危険度
1	松本市	島内	サイ川沢	0.96	1	0		A
2	松本市	島内	馬飼場	0.75		0	鉄道	A
3	松本市	島内	蟻ヶ崎	0.3	3	0	国道	B
4	松本市	島内	一本木平	0.24	8	0	国道	B
5	松本市	浅間温泉	宮ノ入	0.9	10	0		A
6	松本市	浅間温泉	城山	1.5	10	0	市町村道	A
7	松本市	浅間温泉	大音寺山	1.95	10	0	市町村道	A
8	松本市	里山辺	桜山	3.9	35	0	市町村道	A
9	松本市	里山辺	大ヶ平	5.7	40	0	市町村道	A
10	松本市	里山辺	矢崎山	2.16	25	0	市町村道	A
11	松本市	入山辺	山辺山北側	2.88	15	0	県道	A
12	松本市	入山辺	山辺山北側	9	5	1	市町村道	B
13	松本市	入山辺	本村	0.81	18	0	市町村道	A
14	松本市	入山辺	舟附上	0.45	25	0	市町村道	A
15	松本市	入山辺	舟附上	1.44		0	市町村道	C
16	松本市	中山	中山	0.45	5	0	市町村道	B
17	松本市	中山	洞坂	1.26	7	0	県道	C
18	松本市	中山	唐溝	0.27	15	0	市町村道	B
19	松本市	中山		1.08	15	0	市町村道	B
20	松本市	稲倉	峠	2.64	20	0	市町村道	B
21	松本市	北内田	三谷	0.84	5	1	市町村道	C
22	松本市	入山辺	ほや所	2.7	30	0	県道	A
23	松本市	入山辺	(大崩)	1.8	30	0	県道	A
24	松本市	入山辺	(大和合)	1.35	30	0	県道	A
25	松本市	入山辺	(大仏)	1.8	30	0	県道	A
26	松本市	入山辺	山辺山北側	5.4	61	1	市町村道	A
27	松本市	里山辺	寺山	0.36	1	0	市町村道	C
28	松本市	入山辺	辰己沢	1.44	1	0	市町村道	C
29	松本市	島内	桜沢	0.3		1		A
30	松本市	本郷		0.60	20	0	林道	A
31	松本市	下田		1.05	11	0	国道	A
32	松本市	入山辺		1.44		0	林道	C
33	松本市	入山辺		0.72		0	林道	C
34	松本市	入山辺	入山辺(本久保沢)	0.90	1	2	道路地	B
35	松本市	入山辺	美ヶ原246林班	8.4	30		県道	A
36	松本市	入山辺	御鷹山247, 248林班	3.24	30	1	県道	B
37	四賀村	五常	落水	2.7	15	0	国道	B
38	四賀村	五常	西北山	3.78	25	0	国道	B
39	四賀村	五常	執田光	0.72	12	0	道路地	A
40	四賀村	会田	斉田原	1.35	15	0	市町村道	B
41	四賀村	会田	奥の坊	0.45	15	0	市町村道	B
42	四賀村	会田	西の入	0.9	18	0	市町村道	B
43	四賀村	中川	上平	2.88	25	0	市町村道	B
44	四賀村	中川	下平	4.2	20	0	市町村道	A
45	四賀村	中川	水沢	0.96	10	0	市町村道	B
46	四賀村	中川	鳥船	0.6	11	0	市町村道	B
47	四賀村	中川	小胡桃	4.62	10	0	市町村道	A
48	四賀村	中川	池平	1.95	10	0	市町村道	B
49	四賀村	中川	大沢	9.36	10	0	市町村道	A
50	四賀村	中川	本沢下	1.44	20	0	市町村道	A
51	四賀村	中川	本沢上	0.81	15	0	市町村道	A
52	四賀村	穴沢	横清水	1.5	13	0	市町村道	B
53	四賀村	穴沢	横清水	2.25	40	0	市町村道	B

NO	旧市町村	大字	小字	危険地区 面積(ha)	人家	公共	道路	危険地区 の危険度
54	四賀村	穴沢	ミリ入	2.25	40	0	市町村道	B
55	四賀村	錦部	中木戸	1.44	17	0	市町村道	A
56	四賀村	錦部	新切	2.25	12	0	市町村道	A
57	四賀村	錦部	新切	1.95	13	0	市町村道	A
58	四賀村	錦部	商入沢	1.35	4	0	市町村道	C
59	四賀村	錦部	小瀬	0.75	11	0	市町村道	A
60	四賀村	錦部	二ツ石沢	1.56	3	0	市町村道	C
61	四賀村	錦部	金山沢	3.6	23	0	市町村道	A
62	四賀村	錦部	峠	1.2	18	0	市町村道	B
63	四賀村	会田	ノジャラ	3.06	4	0	市町村道	C
64	四賀村	会田	舞台沢	0.36	4	0	市町村道	C
65	四賀村	会田	細原	0.75	4	0	市町村道	C
66	四賀村	会田	細原	1.2	4	0	市町村道	C
67	四賀村	会田	永井原	2.34	6	0	市町村道	B
68	四賀村	会田	足の入	3.57	9	0	県道	B
69	四賀村	五常	上井刈	0.54	20	0	国道	B
70	四賀村	五常	松ノ沢	0.24	20	1	国道	B
71	四賀村	五常	落水	0.36	20	1	国道	B
72	四賀村	五常	大平	0.36	20	0	県道	B
73	四賀村	五常	船久保	1.08	15	0	国道	B
74	四賀村	板場	斉田原	1.2	8	0	市町村道	C
75	四賀村	五常	宮ノ上	0.6	3	0	国道	C
76	四賀村	五常	倉掛	1.5	3	0	市町村道	C
77	四賀村	五常	十二	3.15	3	0	市町村道	C
78	四賀村	五常	イムコウ	4.2	3	0	市町村道	C
79	四賀村	五常	赤石山	0.45	4	0	市町村道	C
80	四賀村	五常	入沢	1.44	4	0	市町村道	C
81	四賀村	五常	麻生	1.5	4	0	市町村道	C
82	四賀村	刈谷原町	長原	3	4	0	国道	C
83	四賀村	反町	桜池	1.08	8	0	市町村道	C
84	四賀村	七嵐	白張沢	1.8	4	0	市町村道	C
85	四賀村	七嵐	淀ヶ沢	2.16	4	0	市町村道	C
86	四賀村	保福寺町	小わち	0.9	3	0	市町村道	C
87	四賀村	保福寺町	大沢	0.54	3	0	市町村道	B
88	四賀村	保福寺町	大沢	1.8	3	0	市町村道	B
89	四賀村	保福寺町	久手地沢	2.88	9	0	県道	C
90	四賀村	保福寺町	三ツ峯	0.72	8	0	県道	B
91	四賀村	殿野入	田中	0.9	4	0	県道	C
92	四賀村	反町	大白砂	0.96	3	0	国道	C
93	四賀村	穴沢	穴沢	0.63	8	0	国道	C
94	四賀村	穴沢	細尾	0.54	8	0	国道	B
95	四賀村	取出	藤池	0.63	8	0	県道	C
96	四賀村	取出	藤池	3	8	0	県道	C
97	四賀村	中川	イチゴ沢	1.08	6	0	市町村道	B
98	四賀村	中川	水上	0.9	2	0	市町村道	C
99	四賀村	中川	馬船	1.32	3	0	国道	C
100	四賀村	中川	会吉	0.9	3	0	国道	C
101	四賀村	中川	オドロ	0.96	3	0	国道	C
102	四賀村	保福寺町	月沢	3.75	3	0	県道	C
103	四賀村	五常	ビンゼ	0.06	20	1	県道	B
104	四賀村	中川	風越	0.6	15	0	県道	B
105	四賀村	中川	大沢山	1.95	12	2	市町村道	A
106	四賀村	五常	倉掛	0.54	5	0	市町村道	C
107	安曇村	安曇		1.8	7	1	国道	C
108	安曇村	安曇	島々	1.8		0	県道	A
109	安曇村	安曇	前樽沢	0.9	5	0	県道	B

NO	旧市町村	大字	小字	危険地区 面積(ha)	人家	公共	道路	危険地区 の危険度
110	安曇村	安曇	野沢	0.9	3	0	国道	C
111	安曇村	安曇稲核	氷沢	1.95		0	国道	C
112	安曇村	安曇稲核	宮の沢	1.2	15	0	国道	A
113	安曇村	安曇	沢渡	1.8	10	1		A
114	安曇村	安曇	狸平	0.09	18	0	市町村道	A
115	奈川村	奈川	ヤギ沢	3		0	県道	B
116	奈川村	奈川	小出沢	0.9		0	林道	B
117	奈川村	奈川	掘の口	0.6		0	林道	B
118	奈川村	奈川	ナラオ	1.44		0	林道	B
119	奈川村	奈川	ニゴリ沢	1.08		0	県道	B
120	奈川村	奈川	宮沢	2.52		0	林道	C
121	奈川村	奈川	正沢	13.5		0	県道	C
122	奈川村	奈川	庚申沢	1.44		0	市町村道	C
123	奈川村	奈川	曾倉沢	4.8		0	市町村道	C
124	奈川村	奈川	ソクラ小沢	0.48	6	0		C
125	奈川村	奈川	魚イラス	9.9		0	県道	C
126	奈川村	奈川	渋沢	3.3	50	0		A
127	奈川村	奈川	忠地川沢	2.1		0	県道	B
128	奈川村	奈川	五郎太沢	2.52	13	1		A
129	奈川村	奈川	寒沢	2.34		0	林道	B
130	奈川村	奈川	細沢引落	1.26		0	林道	B
131	奈川村	奈川	柄洞沢	2.88		0	市町村道	C
132	奈川村	奈川	奥小唐沢	1.35	3	0		B
133	奈川村	奈川	一ノ沢	1.05		0	県道	B
134	奈川村	奈川	二の沢	1.2		0	県道	B
135	奈川村	奈川	丁子沢	0.75		0	県道	B
136	奈川村	奈川	目夜沢	1.8	14	0		B
137	奈川村	奈川	大桧沢	1.08		0	県道	C
138	奈川村	奈川	赤田沢	0.75		0	県道	C
139	奈川村	奈川	大唐沢	1.5		0	県道	B
140	奈川村	奈川	曾倉沢	6.6		0	林道	C
141	奈川村	奈川	魚イラス	0.9		0	県道	C
142	奈川村	奈川	鈴ヶ沢	0.12	18	0	市町村道	A
143	梓川村	梓川梓	本神沢	16.2	10	0	県道	B
144	梓川村	梓川梓	南黒沢	7.65	5	1	県道	C
145	梓川村	梓川梓	尾入沢	8.1	29	0	県道	B
146	梓川村	梓川梓	大飛々沢	4.5	13	0	県道	B
147	梓川村	梓川上野	穴沢	9.9	12	0	県道	A
148	梓川村	梓川上野	沢山	19.2	5	1	県道	B
149	梓川村	梓川上野	マリユシタ	1.2	7	0	県道	C
150	梓川村	梓川上野	ササノオ	2.4	6	0	県道	A
151	波田町	波田	鷺沢	1.8	1	0	林道	C
152	波田町	波田	栗谷俣	2.7	5	0	国道	A
153	波田町	波田	トヤクボ	2.1	5	0	国道	A
154	波田町	波田	赤松沢	0.72	10	1	国道	A
155	波田町	波田	上海渡	0.72	5	0	国道	A
156	波田町	波田	小水沢	1.44	10	0	林道	B
157	波田町	波田	男女沢	0.72	20	0	市町村道	B
158	波田町	波田	マムシボラ	0.63	14	1	市町村道	B
159	波田町	波田	栗巾	2.28	10	0	市町村道	B
160	波田町	波田	立鉄	0.6	15	0	市町村道	A
161	波田町	波田	唐沢	1.56	3	0	林道	C
162	波田町	波田		0.84		0	林道	B
163	波田町	波田	黒川	17.1	20	0	国道	B
164	松本市	稲倉		29.73	25	2	道路地	A
165	松本市	山浦	山田	19.1	45	0	市町村道	A
166	松本市		崖の湯	13.2	15	0	市町村道	A

NO	旧市町村	大字	小字	危険地区 面積(ha)	人家	公共	道路	危険地区 の危険度
167	松本市		広沢寺	12.4	26	0	市町村道	A
168	松本市			18.7	10	0	市町村道	A
169	松本市	五常	イカノ久保	7.5	2	0	市町村道	B
170	松本市	五常	矢の沢	25.49	5	0	市町村道	B
171	松本市	五常	堂平	52.87	11	0	市町村道	A
172	松本市	五常	堂平	20.49	13	0	市町村道	A
173	松本市	五常	沢	23.71	3	0	市町村道	B
174	松本市	五常	板ヒタイ	33.5	13	0	市町村道	A
175	松本市	五常	西の宮	20.5	30	0	市町村道	A
176	松本市	五常	道下他	25.52	8	0	市町村道	B
177	松本市	五常	生竜ほか	33.42	30	0	市町村道	A
178	松本市	五常	日向	36.5	10	0	市町村道	A
179	松本市	中川		41	14	0	市町村道	A
180	松本市		大田	77.2	8	0	市町村道	B
181	松本市		久手地沢	9.4	18	0	県道	A
182	松本市		大沢	21.2	15	0	県道	A
183	松本市		大沢	36.4	15	0	市町村道	A
184	松本市	会田	日影	0.5	45	3	県道	A

重要水防区域

水防管理団体名	No.	河川名	河川管理者名	河川の種別	左右岸の別	警戒の度合	延長(m)	箇所数	場所(目標)	予想される水位	区分と予想される危険
松本市	1	犀川	国	一級	右	B	1,013	1	島内(奈良井川上流)		堤防高不足
	2	犀川	国	一級	右	A	1,013	1	島内(奈良井川上流)		堤防断面不足
	3	犀川	国	一級	右	A	604	1	下田(下田集会所前)		水衝・洗掘
	4	犀川	国	一級	右	B	900	1	島内下平瀬(あづみの橋～梓川橋)		法崩れ・すべり
	5	犀川	国	一級	右	B	20	1	島内下平瀬(アルプス大橋上流)		水衝・洗掘
	6	犀川	国	一級	右	B	347	1	島内下平瀬(梓川橋上流)		水衝・洗掘
	7	犀川	国	一級	右	B	229	1	島内島高松(梓橋上下流)		水衝・洗掘
	8	犀川	国	一級	右	B	120	1	島内島高松(大糸線鉄橋上流)		堤防断面不足
	9	犀川	国	一級	右	A	190	1	島内島高松(大糸線鉄橋上流)		水衝・洗掘
	10	犀川	国	一級	左	A	506	1	梓川倭氷室(中央橋下流)		水衝・洗掘
	11	犀川	国	一級	右	A	150	1	島内島高松(大糸線鉄橋上流)		水衝・洗掘
	12	犀川	国	一級	左	B	1,510	1	梓川倭氷室(中央橋上流)		法崩れ・すべり
	13	犀川	国	一級	左	A	110	1	梓川倭(中央橋上流)		水衝・洗掘
	14	犀川	国	一級	右	B	225	1	新村(倭橋下流)		水衝・洗掘
	15	犀川	国	一級	右	B	2,207	1	新村～北村(倭橋上下流)		法崩れ・すべり
	16	犀川	国	一級	左	B	992	1	梓川倭(倭橋上流)		堤防断面不足
	17	犀川	国	一級	右	B	471	1	波田三溝		堤防断面不足
	18	犀川	国	一級	右	B	369	1	波田三溝		堤防断面不足
	19	犀川	国	一級	右	A	160	1	波田三溝(リヴァイブ波田前)		水衝・洗掘
	20	犀川	国	一級	左	B	276	1	梓川倭上大妻(水辺郷ポケットパーク前)		水衝・洗掘
	21	犀川	国	一級	左	B	175	1	梓川梓下立田(下島橋下流)		堤防断面不足
	22	犀川	国	一級	左	B	50	1	梓川梓下立田(下島橋水位流量観測所)		水衝・洗掘
	23	犀川	国	一級	左	B	215	1	梓川梓下立田(下島橋水位流量観測所上流)		堤防断面不足
	24	犀川	国	一級	左	B	4,146	1	梓川梓下立田～梓川上野花見(下島橋水位流量観測所上流～花見サイフォン)		法崩れ・すべり
	25	犀川	国	一級	右	B	150	1	波田上島(梓川橋下流)		水衝・洗掘
	26	犀川	国	一級	右	B	1,617	1	波田湊東(梓川橋上流)		法崩れ・すべり

	27	犀川	国	一級	右	B	85	1	波田渕東(梓川橋上流)		堤防断面不足
	28	犀川	国	一級	左	A	150	1	梓川梓丸田(尾入沢排水樋管上流)		水衝・洗掘
	29	犀川	国	一級	左	B	235	1	梓川梓神田川(尾入沢排水樋管上流)		堤防断面不足
	30	犀川	国	一級	左	B	208	1	梓川梓神田川(穴沢排水樋管下流)		水衝・洗掘
水防管理団体名	No.	河川名	河川管理者名	河川の種別	左右岸の別	警戒の度合	延長(m)	箇所数	場所(目標)	予想される水位	区分と予想される危険
松本市	31	犀川	国	一級	右	A	220	1	波田上川原(マレットゴルフ場上流)		水衝・洗掘
	32	犀川	国	一級	左	B	145	1	梓川上野花見(花見サイフォン下流)		堤防断面不足
	33	犀川	国	一級	右	B	1,661	1	波田赤松(上海渡サイフォン上下流)		漏水
	34	犀川	国	一級	右	B	1,661	1	波田赤松(上海渡サイフォン上下流)		法崩れ・すべり
	35	犀川	国	一級	右	B	90	1	波田赤松(花見サイフォン上流)		水衝・洗掘
	36	犀川	国	一級	右	B	198	1	波田赤松(上海渡サイフォン上流)		水衝・洗掘
	37	犀川	国	一級	左	B	732	1	梓川上野八景山(八景山公民館上流)		堤防高不足
	38	犀川	国	一級	左	A	732	1	梓川上野八景山(八景山公民館上流)		堤防断面不足
	39	犀川	国	一級	左	A	94	1	梓川上野八景山(八景山公民館前)		水衝・洗掘
	40	犀川	国	一級	右	A	107	1	波田赤松(もぐり橋上流)		水衝・洗掘
	41	犀川	国	一級	右	B	692	1	波田赤松(もぐり橋上流)		堤防断面不足
	42	犀川	国	一級	右	A	265	1	波田赤松(もぐり橋上流)		堤防断面不足
	43	犀川	国	一級	右	B	130	1	波田赤松(もぐり橋上流)		堤防高不足
	44	奈良井川	国	一級	左	B	678	1	下田(梓川合流点上流)		堤防高不足
	45	奈良井川	国	一級	左	A	678	1	下田(梓川合流点上流)		堤防断面不足
	46	奈良井川	国	一級	右	B	1,727	1	平瀬川東(平瀬橋下流)		法崩れ・すべり
	47	奈良井川	国	一級	右	B	304	1	平瀬川東(平瀬橋下流)		堤防断面不足
	48	奈良井川	国	一級	右	A	540	1	平瀬川東(平瀬橋下流)		水衝・洗掘
	49	奈良井川	国	一級	左	A	575	1	平瀬川西(鳥橋観測所下流)		水衝・洗掘
	50	奈良井川	国	一級	左	B	415	1	平瀬川西(鳥橋観測所下流)		堤防断面不足
	計(国)						30,087	50			
	51	奈良井川	県	一級	左	B	800	2	JR橋～松島橋	3.0	堤防高不足越水
	52				右	B	650	2			
	53	田川	県	一級	左	B	4,000	1	奈良井川合流～牛伏川合流	2.5	堤防高不足越水
	54				右	B	4,000	1			
	55	田川	県	一級	左	B	200	1	寿橋～竹渕橋	1.5	護岸等の洗掘越水
	56				右	B	200	1			
	57	田川	県	一級	左	B	120	1	牛伏川合流～寿橋	1.5	護岸等の洗掘越

	58	田川	県	一級	右	B	250	1	田川合流～平田橋	1.5	水
	59	田川	県	一級	左	B	270	1	百瀬橋～平田橋	1.5	護岸等の洗掘堤防高不足
	60				右	B	400	1			
	61	薄川	県	一級	左	B	200	1	田川合流～JR橋	2.5	護岸等の洗掘堤防高不足
	62				右	B	200	1			
	63	薄川	県	一級	左	B	350	1	JR橋～逢初橋	2.5	堤防高不足越水
	64				右	B	350	1			
水防管理団体名	No.	河川名	河川管理者名	河川の種別	左右岸の別	警戒の度合	延長(m)	箇所数	場所(目標)	予想される水位	区分と予想される危険
松本市	65	田川	県	一級	左	B	100	1	田川橋～百瀬橋	1.5	堤防高不足
	66	薄川	県	一級	左	B	2,700	7	舟付～栃ノ木橋	2.5	堤防高不足護岸の洗掘
	67				右	B	2,700	6			
	68	女鳥羽川	県	一級	左	B	300	1	洞(洞橋下流)	2.5	護岸老朽決壊洗掘
	69				右	B	600	1			
	70	女鳥羽川	県	一級	左	B	700	1	大橋～桜橋	2.5	堤防高不足越水
	71				右	B	700	1			
	72	大門沢川	県	一級	左	B	30	1	東大門沢川支流水路合流	1.2	越水
	73				右	B	30	1			
	74	大門沢川	県	一級	左	B	75	1	射撃場橋上流	1.2	護岸老朽決壊
	75				右	B	75	1			
	76	大門沢川	県	一級	左	B	40	1	新池上流	1.2	護岸老朽決壊
	77				左	B	40	1			
	78	大門沢川	県	一級	左	B	50	1	開智3丁目(図書館北)	1.2	護岸老朽決壊
	79				右	B	160	1			
	80	大門沢川	県	一級	左	B	65	1	北松本駅踏切東	2.0	堤防高不足越水
	81				右	B	65	1			
	82	湯川	県	一級	左	B	570	1	藤井沢合流～追倉沢合流	2.5	堤防高不足越水
	83				右	B	570	1			
	84	湯川	県	一級	左	B	400	1	藤井沢合流点下流	2.5	堤防高不足越水
	85				右	B	400	1			
	86	塩沢川	県	一級	左	B	928	1	荒井昭和橋上・下流	0.5	堤防高不足越水
	87				右	B	928	1			
	88	梓川	県	一級	左	B	235	1	沢渡橋上	2.0	護岸等の決壊
	89	梓川	県	一級	左	A	1,000	1	上高地河童橋上下	1.5	護岸老朽決壊
	90				右	A	1,000	1			
	91	梓川	県	一級	左	A	500	1	上高地明神橋上下	1.5	護岸老朽決壊
	92				右	A	150	1			
	93	島々谷川	県	一級	右	B	500	1	島々谷川橋上	2.0	護岸老朽決壊
	94	奈川	県	一級	左	A	120	2	保平	1.5	河積不足 越水 護岸等の決壊
	95	奈川	県	一級	左	A	150	3	奥神谷	1.5	護岸老朽 決壊 河積不足越水
	96	奈川	県	一級	左	A	300	1	神谷鶴屋前	1.5	堤防高不足越水 決壊
	97				右	A	300	1			
	98	奈川	県	一級	右	B	80	1	神谷新道	2.0	護岸等の決壊
	99	奈川	県	一級	左	B	150	1	大平	2.0	護岸等の決壊
	100				右	B	100	1			
	101	奈川	県	一級	左	B	200	1	リフレ・イン奈川前	2.5	堤防高不足 無堤地越水浸水 決壊
	102				右	B	200	1			

	103	奈川	県	一級	右	B	300	1	下島	3.0	堤防高不足無堤地越水浸水 決壊
	104	奈川	県	一級	右	B	100	1	中地川	3.0	堤防高不足無堤地越水浸水 決壊
	105	黒川	県	一級	左	A	120	2	小山原	1.5	護岸等の決壊
	106	黒川	県	一級	左	A	250	3	屋形原	1.5	護岸等の決壊
	107				右	A	250	1			
	108	黒川	県	一級	左	B	150	1	焼小屋	1.2	護岸等の決壊
水防管理団体名	No.	河川名	河川管理者名	河川の種別	左右岸の別	警戒の度合	延長(m)	箇所数	場所(目標)	予想される水位	区分と予想される危険
松本市	109	大寄合川	県	一級	右	A	70	1	坂の曾	1.5	堤防高不足越水決壊
	110	保福寺川	県	一級	右	B	150	1	四賀大橋上	2.0	堤防高不足越水決壊
	111	保福寺川	県	一級	左	B	50	2	四賀赤怒田～殿野入	2.0	堤防高不足越水決壊
	112				右	B	10	1			
	計(県)							30,651	82		
松本市	113	山ノ上沢川	市	普通	左	A	200	1	里山辺湯の原	0.8	護岸老朽決壊
	114				右	A	200	1			
	115	追倉沢川	市	普通	左	A	40	1	里山辺新井	1.2	護岸老朽決壊
	116				右	A	40	1			
	117	藤井沢川	市	普通	左	A	250	1	里山辺ウエルネスうつくし	2.0	護岸老朽決壊
	118				右	A	250	1			
	119	山田川	市	準用	左	A	613	1	山田水源地～湯坂	0.3	堤防高不足越水
	120				右	A	613	1			
	121	知見寺沢川	市	準用	左	A	60	1	菊水酒造横	1.0	堤防高不足越水
	122				右	A	60	1			
	123	板場沢川	市	普通	左	B	40	1	不二屋商店横	1.0	堤防高不足越水
	124	徳沢	市	普通	左	B	100	1	梓川土倉上	1.5	堤防高不足越水
	125	野沢	市	普通	左	B	100	1	野沢橋上	1.0	堤防高不足越水
	126				右	B	100	1			
	127	小黒川	市	普通	右	B	50	1	屋形原	1.5	護岸等の決壊
	128	小黒川	市	普通	左	A	50	2	駒ヶ原	1.5	護岸等の決壊
	129	南黒沢川	市	普通	左	B	150	1	県道塩尻鍋割穂高線下流100m	1.2	護岸等 弱体決壊
	130				右	B	150	1			
	計(市)							3,066	19		
合計(国+県+市)							63,804	151			

水防工法
積土のう
積土のう
木流し 蛇籠
崩壊対策
木流し 蛇籠
木流し 蛇籠
木流し 蛇籠
積土のう
木流し 蛇籠
木流し 蛇籠
木流し 蛇籠
崩壊対策
木流し 蛇籠
木流し 蛇籠
崩壊対策
積土のう
積土のう
積土のう
木流し 蛇籠
木流し 蛇籠
積土のう
木流し 蛇籠
積土のう
崩壊対策
木流し 蛇籠
崩壊対策

積土のう
木流し 蛇籠
積土のう
木流し 蛇籠
水防工法
木流し蛇籠
積土のう
月の輪
崩壊対策
木流し蛇籠
木流し蛇籠
積土のう
積土のう
木流し蛇籠
木流し蛇籠
積土のう
積土のう
積土のう
積土のう
積土のう
積土のう
崩壊対策
積土のう
木流し蛇籠
木流し蛇籠
積土のう
積土のう蛇籠布せ
積土のう
木流し 積土のう蛇籠布せ
木流し 積土のう蛇籠布せ

木流し 蛇籠 布せ
木流し 蛇籠 布せ
木流し 蛇籠 布せ
木流し 蛇籠 布せ
木流し 蛇籠 布せ
水防工法
木流し 蛇籠 布せ
木流し積土 のう
木流し 蛇籠 布せ
蛇籠布せ
木流し積土 のう
木流し積土 のう
積土のう
積土のう
積土のう
積土のう
蛇籠布せ
木流し 蛇籠 布せ
木流し 蛇籠 布せ
積土のう

雪崩危険箇所

調査箇所の位置		調査対象となる地形						
箇所番号	箇所名	平均傾斜度(°)	最急傾斜度(°)	雪崩発生斜面内の標高差(m)	雪崩危険区域の標高差(m)	雪崩発生斜面の上限点の標高(m)	見通し角度(°)	雪崩発生斜面面積(m ²)
1	橋場	34	40	150	170	930	28	49,000
2	こんぴら	40	43	210	245	970	39	55,000
3	野沢	45	55	110	140	850	43	10,000
4	稲核	43	53	555	570	1,400	40	250,000
5	島々	36	48	500	520	1,180	42	112,000
6	鈴蘭	20	43	355	370	1,855	20	170,000
7	白骨	37	42	120	140	1,520	32	30,000
8	沢渡	41	43	140	155	1,150	41	35,000
9	上高地	37	50	650	1,000	2,500	34	110,000

民有林林道における災害発生危険箇所

No.	地区	林道名	箇所名	説明
1	安曇地区	島々林道	前樽地籍	
2	安曇地区	稻核林道	橋場山地籍	
3	安曇地区	氷沢林道	氷沢地籍	
4	安曇地区	番所林道	クライ沢～桧峠間	
	安曇地区		根木ノ沢地籍	
5	安曇地区	奈川・安曇林道 A線	白樺橋～白樺峠間	
	安曇地区	奈川・安曇林道 B線	蛭窪トンネル地籍	
6	波田地区	黒川林道	日向岩地籍ほか	

農業施設の危険区域

(1) 改良区等の管理施設 ため池
松本地区

No.	名称	場所(住所)	諸元		被害想定(特に影響する区域)			冠水面積(k㎡)	責任管理機関	備考
			堤高(m)	かんがい面積(ha)	人的被害					
					堤頂高(m)	総貯水量(m³)	集落名			
1	千鹿頭	神田	6.5	12.0	神田	200	600	0.120	神田水利組合	市耕地課
			182.0	100,000						
2	並柳上	並柳	4.0	10.0	並柳	200	600	0.500	並柳池共有組合	市耕地課
			100.0	12,000						
3	一の沢池	岡田	2.0	0.2	岡田伊深	2	8	0.100	松本トンネル水廻施設維持管理組合	市耕地課
			17.0	70						
4	山田	島内	5.0	6.0	山田	13	40	0.060	山田町会	市耕地課
			30.0	15,000						
5	菖蒲(高屋)	島内	3.0	1.0	山田	3	10	0.003	山田組合	市耕地課
			35.0	2,000						
6	稗田の池	岡田伊深	2.0	0.4	岡田伊深	3	10	0.004	松本トンネル水廻施設維持管理組合	市耕地課
			45.0	300						
7	赤木(南洞)	寿	7.7	18.0	赤木	0	0	0.100	寿土地改良区	市耕地課
			65.0	11,500						
8	道見	寿	3.0	13.0	赤木	0	0	0.130	寿土地改良区	市耕地課
			50.0	12,000						
9	中洞	寿	2.0	8.0	赤木	15	45	0.080	寿土地改良区	市耕地課
			65.0	4,000						
10	北洞上	寿	5.0	23.0	赤木	25	75	0.230	寿土地改良区	市耕地課
			70.0	11,000						
11	北洞下	寿	5.0	23.0	赤木	25	75	0.230	寿土地改良区	市耕地課
			135.0	16,000						
12	小池	寿	5.0	6.0	小池	70	210	0.030	寿土地改良区	市耕地課
			130.0	4,000						
13	上尾入	洞	5.0	2.0	日向	15	45	0.030	南洞町会(常会)	市耕地課
			25.0	4,500						
14	下尾入	洞	6.0	2.0	日向	15	45	0.030	南洞町会(常会)	市耕地課
			27.0	5,000						
15	横内	寿	2.5	8.0	白川	2	8	0.005	横内水利組合	市耕地課
			30.0	1,200						
16	北の窪(1)	岡田	2.0	0.3	岡田伊深	0	0	0.005	松本トンネル水廻施設維持管理組合	市耕地課
			40.0	280						
17	北の窪(2)	岡田	3.0	0.5	岡田伊深	0	0	0.005	松本トンネル水廻施設維持管理組合	市耕地課
			50.0	250						
18	北の窪(3)	岡田	3.0	1.0	岡田伊深	0	0	0.005	松本トンネル水廻施設維持管理組合	市耕地課
			80.0	1,200						
19	かやの池	岡田	3.0	5.0	岡田伊深	0	0	0.050	松本トンネル水廻施設維持管理組合	市耕地課
			40.0	450						
20	三浦池	岡田	2.5	3.0	岡田伊深	0	0	0.030	松本トンネル水廻施設維持管理組合	市耕地課
			36.0	300						
21	長良	内田	5.0	8.0	内田	0	0	0.800	長良池水利組合	市耕地課
			40.0	12,000						
22	あらた池	内田	8.0	40.0	内田	600	1,800	2.000	舟沢川水系管理組合	市耕地課
			110.0	25,000						
23	石仏	中山	5.5	10.5	和泉	12	36	0.040	石仏水利組合	市耕地課
			150.0	10,000						
24	北入第一	中山	6.7	14.0	中山	40	120	0.020	北入水利組合	市耕地課
			120.0	8,000						
25	北入第二	中山	5.0	3.0	中山	40	120	0.140	北入水利組合	市耕地課
			100.0	2,500						
26	北入第三	中山	3.0	2.8	中山	6	20	0.020	北入水利組合	市耕地課
			45.0	2,500						
27	海外田	中山	3.0	5.0	上和泉	50	150	0.420	海外田水利組合	市耕地課
			55.0	2,500						
28	北洞	洞	2.5	1.8	洞	0	0	0.000	滝沢 英雄	市耕地課
			20.0	500						
29	鎌田	中山	8.0	4.0	和泉	0	0	0.140	鎌田水利組合	市耕地課
			70.0	7,000						
30	滝沢	中山	6.0	4.0	上和泉	20	60	0.020	滝沢池水利組合	市耕地課
			48.0	3,000						
31	生妻	中山	8.0	26.0	中山	100	300	0.200	神田水利組合	市耕地課
			150.0	172,000						

No.	名 称	場所(住所)	諸 元		被害想定(特に影響する区域)			冠水面積 (km ²)	責任管理機関	備 考
			堤高 (m)	かんがい 面積(ha)	人的被害					
					堤頂高 (m)	総貯水量 (m ³)	集落名			
32	渋池	里山辺	5.0	10.0	里山辺	0	0	0.100	藤井水利組合	市耕地課
			30.0	10,000						
33	大嵩崎	里山辺	8.0	3.0	大嵩崎	30	90	0.300	大嵩崎常会	市耕地課
			80.0	3,700						
34	下三区 (藤井)	里山辺	4.5	37.0	藤井	100	300	0.370	藤井水利組合	市耕地課
			180.0	25,000						
35	山の神	里山辺	5.0	8.0	湯の原	100	300	0.800	湯の原水利組合	市耕地課
			100.0	9,000						
36	峠の池	稲倉	5.0	1.0	稲倉	0	0	0.010	常田水利組合	市耕地課
			30.0	5,000						
37	問屋原	岡田	7.0	4.0	岡田伊 深	15	45	0.040	女鳥羽川 土地改良区	市耕地課
			40.0	5,000						
38	岡田新池	岡田	5.5	4.0	岡田	9	12	0.035	女鳥羽川 土地改良区	市耕地課
			126.0	13,000						
39	六助池	岡田	7.2	60.0	岡田伊 深	10	30	0.630	女鳥羽川 土地改良区	市耕地課
			60.0	15,000						
40	安土上地	岡田	6.0	3.0	安土	7	20	0.050	安土水利組合	市耕地課
			50.0	5,000						
41	安土下地	岡田	7.0	5.0	安土	7	20	0.050	安土水利組合	市耕地課
			60.0	5,000						
42	中池	岡田	6.6	11.5	下岡田	10	30	0.060	女鳥羽川 土地改良区	市耕地課
			65.0	7,000						
43	田溝	岡田	10.0	87.0	岡田,桐, 北深志, 丸の内, 城東	7,000	23,500	1.000	女鳥羽川 土地改良区	市耕地課
			115.0	160,000						
44	清水池	岡田	5.5	2.0	岡田 矢諸	13	40	0.030	清水池水利組合	市耕地課
			49.0	3,000						
45	塩倉池	岡田	7.4	22.0	塩倉 神沢	200	600	0.300	塩倉池水利組合	市耕地課
			167.0	105,200						
46	柴入	岡田	5.0	3.0	塩倉 神沢	0	0	0.050	塩倉池水利組合	市耕地課
			33.0	3,500						
47	東部老根田	島内	10.0	0.7	山田	5	20	0.010	老根田水利組合	市耕地課
			50.0	3,000						
48	塩倉上	岡田	7.0	3.0	岡田 塩倉	15	45	0.030	塩倉池上 水利組合	市耕地課
			50.0	4,000						
49	神沢	岡田	8.0	5.0	沢村	250	750	0.050	神沢水利組合	市耕地課
			150.0	20,000						
50	杏清水池	岡田	3.2	5.0	岡田伊 深	0	0	0.050	松本トンネル水溜施設 維持管理組合	市耕地課
			60.0	640						
51	老根田上	岡田	8.0	0.5	島内 老根田	6	20	0.007	大沢 恒雄	市耕地課
			40.0	2,500						
52	老根田	岡田	2.0	1.5	山田	5	15	0.005	大沢 五男	市耕地課
			35.0	1,500						
53	げんざの池	岡田	5.0	0.5	岡田伊 深	0	0	0.001	松本トンネル水溜施設 維持管理組合	市耕地課
			18.0	1,000						
54	東ノ池	蟻ヶ崎	2.0	2.0	蟻ヶ崎	0	0	0.000	小林 薫	市耕地課
			50.0	1,000.0						
55	美鈴湖	三才山	19.0	250.0	一ノ瀬	20	80	0.040	女鳥羽農業水利協 議会、松本市	市耕地課
			174.0	809,460						
56	番場池	三才山	7.4	23.4	本村	8	8	0.080	女鳥羽農業水利協 議会、松本市	市耕地課
			161.0	59,000						
57	菖蒲沢	洞	3.0	0.7	南洞	6	18	0.007	宮田 康夫	市耕地課
			25.0	3,800						
58	女鳥羽池	大村	4.2	11.0	大村	150	450	0.100	大村財産 管理組合	市耕地課
			200.0	14,500						
59	福部	三才山	5.0	5.0	三才山	0	0	0.050	西沖水利組合	市耕地課
			50.0	3,000						

No.	名 称	場所(住所)	諸 元		被害想定(特に影響する区域)			冠水面積(k㎡)	責任管理機関	備 考
			堤高(m)	かんがい面積(ha)	人的被害					
					堤頂高(m)	総貯水量(m³)	集落名			
60	宮沢	三才山	8.0	1.0	三才山	0	0	0.010	西沖水利組合	市耕地課
			30.0	6,000						
61	郷士入中	三才山	5.0	2.0	三才山	15	45	0.045	前田水利組合	市耕地課
			35.0	6,000						
62	郷士入下	三才山	5.0	2.0	三才山	15	45	0.045	前田水利組合	市耕地課
			35.0	6,000						

四賀地区

No.	名 称	場所(住所)	諸 元		被害想定(特に影響する区域)			冠水面積(k㎡)	責任管理機関	備 考
			堤高(m)	かんがい面積(ha)	人的被害					
					堤頂高(m)	総貯水量(m³)	集落名			
1	三柵窪	四賀中川	4.1	6.0	藤池	0	0	0.070	三柵窪水利組合	市耕地課
			95.0	3,900						
2	二ノ窪	四賀中川	5.0	2.5	藤池	3	12	0.025	二ノ窪水利組合	市耕地課
			35.0	2,234						
3	熊の窪(1)	四賀中川	5.3	2.0	藤池	0	0	0.020	熊の窪1水利組合	市耕地課
			33.0	1,717						
4	熊の窪(2)	四賀中川	2.5	0.3	藤池	0	0	0.013	熊の窪2水利組合	市耕地課
			14.0	222						
5	熊の窪(3)	四賀中川	4.0	1.5	藤池	0	0	0.015	熊の窪3水利組合	市耕地課
			18.0	936						
6	熊の窪(4)	四賀中川	3.0	0.2	藤池	0	0	0.012	熊の窪4水利組合	市耕地課
			15.0	475						
7	南沢	四賀中川	5.0	5.4	藤池	0	0	0.054	南沢水利組合	市耕地課
			29.0	1,167						
8	原沢	四賀中川	5.0	1.5	藤池	0	0	0.015	原沢水利組合	市耕地課
			18.0	562						
9	会吉沢	四賀中川	4.0	2.0	藤池	2	8	0.020	会吉沢水利組合	市耕地課
			28.0	892						
10	清水	四賀中川	2.5	2.0	藤池	0	0	0.020	清水水利組合	市耕地課
			20.0	342						
11	長越	四賀中川	6.0	2.0	長越	1	4	0.030	長越水利組合	市耕地課
			60.0	3,010						
12	原山	四賀中川	3.5	2.0	原山	4	16	0.015	原山水利組合	市耕地課
			43.0	625						
13	横川	四賀中川	5.5	7.0	横山	0	0	0.030	横川水利組合	市耕地課
			28.0	595						
14	大久保	四賀板場	5.0	13.0	板場	4	16	0.040	大久保水利組合	市耕地課
			17.0	1,263						
15	穴沢	四賀穴沢	4.5	1.2	穴沢	2	8	0.032	穴沢水利組合	市耕地課
			28.0	1,214						
16	雨引	四賀穴沢	8.0	4.0	穴沢	0	0	0.050	雨引水利組合	市耕地課
			45.0	4,176						
17	反町上	四賀反町	3.0	1.5	反町	0	0	0.025	反町上水利組合	市耕地課
			851.0	851						
18	反町下	四賀反町	3.0	1.5	反町	4	16	0.015	反町下水利組合	市耕地課
			34.5	1,500						
19	七嵐	四賀七嵐	5.0	1.5	七嵐	3	12	0.070	七嵐水利組合	市耕地課
			42.0	2,435						
20	十二	四賀五条	4.5	1.5	執田光	0	0	0.025	十二水利組合	市耕地課
			25.0	1,635						
21	五条温水	四賀五条	6.0	5.0	執田光	0	0	0.050	五条温水水利組合	市耕地課
			37.0	4,776						
22	東北山	四賀五条	2.7	1.0	東北山	0	0	0.010	東北山水利組合	市耕地課
			13.0	1,149						
23	矢久水無	四賀中川	4.0	2.0	矢久	3	12	0.030	矢久水無水利組合	市耕地課
			25.0	450						
24	岩井堂上	四賀会田	3.5	1.5	岩井堂	0	0	0.015	岩井堂上水利組合	市耕地課
			15.0	1,300						
25	岩井堂下	四賀会田	5.5	6.0	岩井堂	0	0	0.055	岩井堂下水利組合	市耕地課
			50.0	2,800						
26	会吉	四賀中川	4.0	1.5	会吉	3	12	0.015	会吉水利組合	市耕地課
			18.0	200						
27	長越上	四賀中川	3.0	0.2	長越	0	0	0.002	長越上水利組合	市耕地課
			28.0	260						

No.	名 称	場所(住所)	諸 元		被害想定(特に影響する区域)			冠水面積 (km ²)	責任管理機関	備 考
			堤高 (m)	かんがい 面積(ha)	人的被害					
					堤頂高 (m)	総貯水量 (m ³)	集落名			
28	長越西	四賀中川	3.0	0.2	長越	1	4	0.002	長越西水利組合	市耕地課
			14.0	300						
29	無量寺	四賀会田	3.0	3.0	岩井堂	2	8	0.006	無量寺水利組合	市耕地課
			55.0	1,000						
30	刈谷原町裏	四賀刈谷原	3.0	0.5	刈谷原 町	20	80	0.005	刈谷原町裏 水利組合	市耕地課
			22.0	1,100						
31	洞光寺	四賀刈谷原	2.5	0.2	刈谷原 町	5	20	0.003	洞光寺水利組合	市耕地課
			22.0	825						
32	矢久	四賀中川	5.0	6.0	矢久	6	24	0.002	矢久水利組合	市耕地課
			36.0	1,000						
33	上平	四賀中川	4.0	1.0	原山	14	56	0.002	上平水利組合	市耕地課
			40.0	1,200						
34	槇寄	四賀中川	6.0	1.8	原山	3	12	0.0015	槇寄水利組合	市耕地課
			34.0	400						

奈川地区

No.	名 称	所 在 地	諸 元				責任管理機関	備 考
			堤高 (m)	堤頂長 (m)	総貯水量 (m ³)	かんがい 面積 (ha)		
1	木曾路原	奈川高原	6.0	124.5	5,300	5.0	寄合渡町会	市耕地課
2	大原	高ソメ	7.2	119.0	11,600	15.0	黒川渡町会	市耕地課
3	古宿	古宿上の原	6.0	65.7	4,300	8.0	古宿町会	市耕地課
4	古宿 小沢原	古宿小沢	5.5	74.0	1,200	5.0	古宿町会	市耕地課
5	金原	金原上の原	3.0	72.6	700	6.0	金原町会	市耕地課

梓川地区

No.	名 称	所 在 地	諸 元				責任管理機関	備 考
			堤高 (m)	堤頂長 (m)	総貯水量 (m ³)	かんがい 面積 (ha)		
1	北条ため池	梓川 梓	3.8	35.0	6,300	8.0	北々条町会	市耕地課

波田地区

No.	名 称	所 在 地	諸 元				責任管理機関	備 考
			堤高 (m)	堤頂長 (m)	総貯水量 (m ³)	かんがい 面積 (ha)		
1	中下原	波田中下原	7.4	129.0	4,300	8.0	松本市 (波田支所)	市耕地課
2	夫婦堤	波田清水	4.7	135.0	10,000	5.0	松本市 (波田支所)	市耕地課

(2) 頭首工・取水口

水防上重要な水門(松本建設事務所管内)資料より

No.	名称	場所(住所)		特に影響する区域					責任管理機関	備考
				人的被害			その他の被害			
				場所	世帯数	人口	種別	被害 (ha)		
梓川										
1	梓川	波田		波田・梓川一円			水田・畑地	7,141.0	中信平土地改良区連合	
奈良井川										
2	今村	塩尻市洗馬		笹賀一部			水田	11.2	奈良井川土地改良区	
3	小俣	塩尻市広丘堅石		笹賀一円(塩尻市)			水田	110.0	奈良井川土地改良区	
4	七ヶ堰	塩尻市広丘堅石		芳川一円			水田	248.6	奈良井川土地改良区	
5	笹部	笹部		笹部・高宮一部			水田	32.0	笹部水利組合	
6	勘左衛門	島立		島立・島内一部			水田	受益地無し	勘左衛門堰土地改良区	
7	拾ヶ堰	島内		島内一部			水田	受益地無し	拾ヶ堰土地改良区	
女鳥羽川										
8	大口	稲倉		岡田 稲倉一円			水田	59.7	女鳥羽川土地改良区	
薄川										
9	大堰	入山辺		里山辺一部			水田	88.0	薄川土地改良区	
10	林	里山辺		里山辺一部			水田	38.0	薄川土地改良区	
11	北小松	里山辺		里山辺一部			水田	25.0	薄川土地改良区	
12	南小松	里山辺		里山辺一部			水田	11.0	薄川土地改良区	
鎖川										
13	桐の木	今井		今井一部			水田	17.0	中信平右岸土地改良区	
14	洗水川用水	今井		今井一部			水田	100.0	中信平右岸土地改良区	
15	東水路	今井		今井一部			水田	21.0	中信平右岸土地改良区	
16	花見田堰	今井		今井一部			水田	30.0	中島共同施工	

救急告示医療機関一覧表

(松本市内)

No.	保健所	病院・診療所の別	名 称	開 設 者	所 在 地	電話番号
1	松本	病院	独立行政法人国立病院機構 まつもと医療センター松本病院	国立病院機構	松本市村井町南2- 20-30	58-4567
2	松本	病院	信州大学医学部附属病院	国立大学法人	松本市旭3-1-1	37-2737
3	松本	病院	松本市立病院	松本市	松本市波田4417- 180	92-3027
4	松本	病院	一般社団法人衛生文化協会 城西病院	医療法人	松本市城西1-5-16	33-6400
5	松本	病院	医療法人藤森医療財団 藤森病院	医療法人	松本市中央2-9-8	33-3672
6	松本	病院	社会医療法人抱生会丸の内病 院	医療法人	松本市渚1-7-45	33-0385
7	松本	病院	社会医療法人財団慈泉会 相澤病院	医療法人	松本市本庄2-5-1	33-8600
8	松本	病院	医療法人中信勤労者医療協会 松本協立病院	医療法人	松本市巾上9-26	35-5300
9	松本	病院	医療法人青樹会 一之瀬脳神経外科病院	医療法人	松本市島立2093	48-3300

緊急用血清・ワクチンの保管場所一覧表

●乾燥まむしウマ抗毒素

No.	保管場所	所在地	電話番号	
			昼間	夜間
1	松本保健福祉事務所	松本市島立1020 松本合同庁舎内	47-7800	同 左
2	鍋林(株)松本営業所	松本市双葉8-10	27-6501	24-0756 (警備保障)
3	岡野薬品(株)庄内物流センター	松本市庄内2-6-27	33-3330	33-3330

●乾燥抗破傷風人免疫グロブリン

No.	保管場所	所在地	電話番号	
			昼間	夜間
1	鍋林(株)松本営業所	松本市双葉8-10	27-6501	24-0756 (警備保障)

●乾燥ボツリヌスウマ抗毒素(E型)

No.	保管場所	所在地	電話番号	
			昼間	夜間
1	長野県健康福祉部薬事管理課	長野市南長野幅下692-2	026-232-0111	同 左

●乾燥ボツリヌスウマ抗毒素(ABEF型)

No.	保管場所	所在地	電話番号	
			昼間	夜間
1	松本保健福祉事務所	松本市島立1020 松本合同庁舎内	47-7800	同 左

●乾燥ガスえそウマ抗毒素

No.	保管場所	所在地	電話番号	
			昼間	夜間
1	松本保健福祉事務所	松本市島立1020 松本合同庁舎内	47-7800	同 左

●血液製剤(中信)

No.	保管場所	所在地	電話番号	
			昼間	夜間
1	長野県松本赤十字血液センター松本事業所	松本市大字島立2174-1	87-7321	同 左

石油関係危険物施設の相互応援協定締結状況

●松本地区

(平成20年1月1日現在)

No.	名 称	松本地区油槽所相互応援協定	電話番号
1	構成事業所	新日本石油(株)松本油槽所	58-3215
2		ジャパンオイルネットワーク(株)松本油槽所	25-9200
3		日本オイルターミナル(株)松本営業所	25-1771
結成年月日		昭和50年9月1日	

防災事業所一覧表

●松本地区

(平成30年8月1日現在)

(1) 液化石油ガス

No.	事業所名	所在地	電話番号	
			昼間	夜間
1	(株)サイサン長野支店松本営業所	松本市島内川原1666	47-0183	同左
2	(株)エナキス塩尻支店	塩尻市広丘野村1613	52-0672	同左
3	サンリン(株)穂高支店	安曇野市穂高牧176-9	83-3409	同左

(2) 一般高圧ガス

No.	事業所名	所在地	電話番号	
			昼間	夜間
1	長野液酸工業(株)	松本市神田1-14-1	26-3568	同左
2	岡谷酸素(株)松本営業所	松本市市場6-20	25-3705	25-6085
3	岡谷高圧運輸(株)	松本市筑摩4-17-19	27-3389	090-1502-1640
4	(株)宮原酸素	塩尻市広丘吉田1078-1	57-5200	57-5200

(3) 毒性ガス

No.	事業所名	所在地	電話番号	
			昼間	夜間
1	鍋林(株)あづみ野配送センター	北安曇郡松川村南神戸4363-32	0261-62-9950	080-1311-3619
2	甲信越エア・ウォーター(株)	松本市梓川倭3878-1	78-5700	090-2050-0931

※ 防災事業所とは、高圧ガスに係る事故等の処理の応急活動を行う事業所

毒物・劇物事故処理剤備蓄場所

No.	名 称	所 在 地	電話番号	
			昼 間	夜 間
1	鍋林(株)あづみ野配送センター	北安曇郡松川村南神戸4363-32	0261-62-9950	0261-23-2822
2	(株)アセラ松本支店	塩尻市広丘野村1808	52-4141	同左

防災関係機関 一覧表

1 松本市

令和6年1月1日現在

名称	NTT電話番号	無線施設			備考
		県衛星電話	市デジタル防災無線	その他	
本庁	危機管理課	33-9119		○	
	消防防災課	33-1191		○	
	災害対策本部	34-3000(代表)		○※	※本部設置時のみ
	宿日直室	34-3000(代表)		○	
	記者室	32-1435			
上下水道局	昼48-6800 夜47-3560		○	水道無線	
病院局	松本市立病院	92-3027		○	
	四賀の里クリニック	64-2027		○	
地域づくりセンター・支所・出張所	第一地区地域づくりセンター	32-1550		○	
	第二地区地域づくりセンター	39-3601		○	
	第三地区地域づくりセンター	36-7040		○	
	東部地区地域づくりセンター	36-8565		○	
	中央地区地域づくりセンター	39-5711		○	
	城北地区地域づくりセンター	38-0120		○	
	安原地区地域づくりセンター	39-0701		○	
	城東地区地域づくりセンター	34-0191		○	
	白板地区地域づくりセンター	35-7740		○	
	田川地区地域づくりセンター	27-3840		○	
	庄内地区地域づくりセンター	24-1811		○	
	鎌田地区地域づくりセンター	26-0206		○	
	松南地区地域づくりセンター	26-1083		○	
	寿台地区地域づくりセンター	58-6561		○	
	松原地区地域づくりセンター	57-2322		○	
	島内地区地域づくりセンター・島内出張所	47-0264		○	
	中山地区地域づくりセンター・中山出張所	58-5822		○	
	島立地区地域づくりセンター・島立出張所	47-2049		○	
	新村地区地域づくりセンター・新村出張所	48-0375		○	
	和田地区地域づくりセンター・和田出張所	48-5445		○	
	神林地区地域づくりセンター・神林出張所	58-2039		○	
	笹賀地区地域づくりセンター・笹賀出張所	58-2046		○	
	芳川地区地域づくりセンター・芳川出張所	58-2034		○	
	寿地区地域づくりセンター・寿出張所	58-2038		○	
	岡田地区地域づくりセンター・岡田出張所	46-2313		○	
	入山辺地区地域づくりセンター・入山辺出張所	32-1389		○	
	里山辺地区地域づくりセンター・里山辺出張所	32-1077		○	
	今井地区地域づくりセンター・今井出張所	59-2001		○	
	内田地区地域づくりセンター・内田出張所	58-2494		○	
	本郷地区地域づくりセンター・本郷支所	46-1500		○	
	四賀地区地域づくりセンター・四賀支所	64-3111			有り ※支所管内のみ交信可能
	安曇地区地域づくりセンター・安曇支所	94-2301			有り ※支所管内のみ交信可能
奈川地区地域づくりセンター・奈川支所	79-2121			有り ※支所管内のみ交信可能	
梓川地区地域づくりセンター・梓川支所	78-3000		○	有り ※支所管内のみ交信可能	
波田地区地域づくりセンター・波田支所	92-3001			有り ※支所管内のみ交信可能	

○ ※各課内線電話にて交信可

※上記のほか、市デジタル地域防災無線の利用可能局は別表参照

2 松本広域連合(松本広域消防局)

機 関 名	NTT電話番号	無線施設			備 考
		県衛星 電話	市デジタル 防災無線	その他	
松本広域消防局	25-0119(緊急119)	○	○	消防無線	
丸の内消防署	35-2411		○		
丸の内消防署庄内出張所	25-0669		○		
芳川消防署	58-4322		○		
芳川消防署神林出張所	86-0119		○		
渚消防署	25-3988		○		
本郷消防署	46-2700		○		
本郷消防署山辺出張所	35-8185		○		
梓川消防署	78-2090		○		
梓川消防署 安曇出張所	94-2662				
明科消防署	62-2992				
山形消防署	98-4455				

3 警 察

名 称	NTT電話番号	無線施設			所 在 地
		県衛星 電話	市デジタル 防災無線	その他	
松本警察署(警備課)	25-0110 (緊急110)		○	超短波	松本市渚3-11-8
北部交番	35-2320			超短波	松本市旭2-11-14
東部交番	35-3110			超短波	松本市中央4-6-19
大手交番	33-5971			超短波	松本市大手3-3-1
松本駅前交番	32-1691			超短波	松本市深志1-1-1
島立交番	47-3925			超短波	松本市島立1035
高宮交番	25-1223			超短波	松本市高宮南5-30
庄内交番	25-4433			超短波	松本市出川1-3-5
惣社交番	32-0637			超短波	松本市大字里山辺 1380-4
浅間温泉交番	46-1944			超短波	松本市浅間温泉2-5-3
村井・寿交番	58-2024			超短波	松本市寿中1-36-1
名 称	NTT電話番号	無線施設			所 在 地
		県衛星 電話	市デジタル 防災無線	その他	
笹賀駐在所	58-2201			超短波	松本市笹賀3827-3
今井駐在所	59-2011			超短波	松本市今井2207
神林駐在所	58-5589			超短波	松本市神林1549-4
新村駐在所	47-0044			超短波	松本市新村962-2
和田駐在所	47-5731			超短波	松本市和田2222-3
波田交番	92-2040				松本市波田10124-1
梓川駐在所	78-3174				松本市梓川梓2355-1
四賀駐在所	64-2028				松本市会田1010
安曇駐在所	94-2110				松本市安曇751-4
奈川駐在所	79-2028				松本市奈川4237-1
高速道路交通警察隊松本分駐隊	47-8353				松本市島立1347
鉄道警察隊松本	32-2898				松本市深志1-1-1
長野県警察航空隊	58-2053				松本市空港東8901
松本空港警備派出所	58-4716				松本市空港東8909

4 長野県

名 称	NTT電話番号	無線施設			所 在 地
		県衛星 電話	市デジタル 防災無線	その他	
松本地方事務所 (地域政策課)	47-7800	○ 話 に※ て各 交課 信内 可線 電			松本市島立1020(松本 合同庁舎内)
松本建設事務所	47-7800				松本市島立1020(松本 合同庁舎内)
奈良井川改良事務所	47-7800				松本市島立1020(松本 合同庁舎内)
松本保健福祉事務所	47-7800				松本市島立1020(松本 合同庁舎内)
松本空港管理事務所	58-2517	○			松本市空港東8909
消防防災航空センター	85-5512	○	○		松本市空港東9030

5 国出先機関

名 称	NTT電話番号	無線施設			所 在 地
		県衛星 電話	市デジタル 防災無線	その他	
国土交通省 北陸地方整備局 千曲川河川事務所 松本出張所	47-2199			超短波	松本市島内1666-1126
国土交通省 北陸地方整備局 松本砂防事務所	昼33-1115 夜82-3969			超短波	松本市元町1-8-28
国土交通省 東京航空局 松本空港出張所	50-3111				松本市空港東8928
環境省 中部地方環境事務所 松本自然環境事務所	94-2024				松本市安曇124-7
関東地方整備局 長野国道工事事務所 松本国道出張所	25-5752			超短波	松本市芳野7-18
長野地方気象台	026-232-2738	○			長野市箱清水1-8-18
松本郵便局	35-0072		○		松本市中央2-7-5
林野庁 中部森林管理署 中信森林管理署	47-4751				松本市島立1256-1
農林水産省 関東農政局 松本地域センター	47-2001				松本市島立650-1
厚生労働省 長野労働局 松本労働基準監督署	48-5693				松本市島立1696

6 自衛隊

名 称	NTT電話番号	無線施設			所 在 地
		県衛星 電話	市デジタル 防災無線	その他	
陸上自衛隊松本駐屯地(第13普通科連隊第三科)	26-2766	○	○		松本市高宮西1-1

7 通信、電力、ガス

名 称	NTT電話番号	無線施設			所 在 地
		県衛星 電話	市デジタル 防災無線	その他	
東日本電信電話(株)長野支店	026-225-4389				長野市新田町1137-5
中部電力パワーグリッド(株)松本支社(総務G)	34-3750		○	有り	松本市埋橋1-5-3
松本ガス(株)	25-6060	○	○	有り	松本市渚2-7-9
東京電力(株)松本電力所(総務G)	33-0220				松本市中央4-1-17

8 報道機関

名 称	NTT電話番号 FAX番号	無線施設			所 在 地
		県衛星 電話	市デジタル 防災無線	その他	
●市政記者クラブ(加盟17社)					
朝日新聞 松本支局	32-3473 32-3475				松本市大手2-8-17
長野朝日放送(株) 中南信支社	34-9800 34-9834		○		松本市中央3-1-1
信越放送(株) 松本放送局	32-3814 36-0169		○		松本市深志3-7-13
NHK長野放送局 松本支局	32-2058 36-7857				松本市深志3-10-3
(株)長野放送 中南信支社	35-5256 36-6317		○		松本市深志1-2-11(昭和ビル内)
(株)テレビ信州 松本報道部	36-5314 36-2036		○		松本市丸の内4-18
長野エフエム放送(株)	33-4410 33-4222	○	○		松本市本庄1-13-5
産経新聞 長野支局	026-223-1212 026-291-5318				日本郵便長野東郵便局私書箱13号
時事通信 中南信支局	026652-1331 0266-52-8882				諏訪市高島3丁目1323-1長野日報社5階
信濃毎日新聞社	32-2830 32-2831				松本市中央2-20-2信毎メディアガーデン
中日新聞 松本支局	32-3453 33-5081				松本市深志1-1-19

名 称	NTT電話番号 FAX番号	無線施設			所 在 地
		県衛星 電話	市デジタル 防災無線	その他	
読売新聞 松本支局	32-3490 35-6196				松本市大手3-5-20
日本経済新聞 松本支局	36-3007 35-7065				松本市深志2-5-26(松 本第1ビル4階)
共同通信 長野支局	026-232-2219 026-233-3112				長野市南県町657(信 毎ビル内)
(株)市民タイムス	47-7774 47-1654				松本市島立堀米新田 800
●地方新聞記者会(加盟4社)					
新建新聞社 中信支局	87-1226 87-1326				松本市島内3897 ドエ ルF102号
(株)テレビ松本ケーブルビジョン	35-1008 36-4001		○		松本市里山辺3044-1
あづみ野テレビ(株)	82-7860 82-7781				安曇野市穂高574-5
(株)MGプレス	32-1139 32-3388				松本市中央2-20-2信 毎メディアガーデン
エフエムまつもと(株)	88-2430 88-2432				松本市筑摩1-11-30
月刊イクジィまつもと	29-2955 29-2956				松本市市場2-16(土田 ビル2階)

(資料提供 秘書広報室)

9 医療機関

名 称	NTT電話番号	無線施設			所 在 地
		県衛星 電話	市デジタル 防災無線	その他	
信州大学医学部附属病院(管理課)	35-4600(代)		○		松本市旭3-1-1
まつもと医療センター(庶務課)	58-4567		○		松本市村井町南2-20- 30
相澤病院	33-8600		○		松本市本庄2-5-1
藤森病院	33-3672		○		松本市中央2-9-8
丸の内病院	33-0385		○		松本市渚1-7-15
一之瀬脳神経外科病院	28-3003		○		松本市島立2093
上條記念病院	57-3800		○		松本市村井町西2-16- 1
城西病院	33-6400		○		松本市城西1-5-16
松本協立病院	35-5300		○		松本市巾上9-26
(社)松本市医師会	32-1631		○		松本市城西2-5-5
(社)松本市歯科医師会	33-2354		○		松本市深志2-3-21
(社)松本薬剤師会	39-2557		○		松本市中央4-9-63 松 本薬業会館1F
松本市立病院	92-3027		○		松本市波田4417-180

10 輸送機関

名 称	NTT電話番号	無線施設			所 在 地
		県衛星 電話	市デジタル 防災無線	その他	
東日本旅客鉄道(株)松本駅	36-6071		○		松本市深志1-1-1
アルピコ交通(株)	26-7000	○			松本市井川城2-1-1
中信地区輸送協議会	57-1919				松本市笹賀7570-2
日本通運(株)松本支店	26-3311				松本市出川1-3
第一交通(株)	27-3332				松本市渚2-8-20
アルピコタクシー(株)松本営業所	75-1181				松本市南松本1-1-25
信州名鉄交通(株)	27-4444				松本市庄内2-3637-2
相互第一交通(株)	26-0005				松本市筑摩4-12-6
アルプス交通(株)	58-2021				松本市芳川小屋10-1
ムバタクシー(株)	46-2862				松本市浅間温泉2-7- 21
中信トラック協同組合	86-0055		○		松本市笹賀7570-2

11 その他関係機関

名 称	NTT電話番号	無線施設			所 在 地
		県衛星 電話	市デジタル 防災無線	その他	
松本市消防団	33-1191		○ ※各分団		松本市丸の内3-7
松本市防火管理協会	25-0119				松本市渚1-7-12(広域消防 局内予防課)
松本市防災連合会	33-9119				松本市丸の内3-7
松本市町会連合会	34-3000		○ ※各町会長		松本市丸の内3-7
松本市環境衛生協議会	34-3000				松本市丸の内3-7
松本市緑化協会	47-6303				松本市島立713(信州 グリーン内)
(社)松本市社会福祉協議会	27-2000		○		松本市双葉4-16 総合社会福祉センター内
日赤松本市奉仕団	27-2000				松本市双葉4-16 総合社会福祉センター内
松本ハイランド農業協同組合	26-1400		○		松本市南松本1-2-16
松本市農業協同組合	33-7300				松本市深志2-1-1
松本市農業委員会	34-3000				松本市丸の内3-7
松本森林組合	46-1478				松本市浅間温泉2-6-1
松本市奈良井川土地改良区	58-5755				松本市笹賀2929
松本市女鳥羽川土地改良区	46-6888				松本市岡田町517-1
松本市神林土地改良区	58-2828				松本市神林1639-4
松本市薄川土地改良区	32-8510				松本市里山辺2931-1
松本市寿土地改良区	58-0653				松本市寿豊丘338-2
松本市中山土地改良区	58-8317				松本市中山4150
長野県中信平右岸土地改良区	59-2206				松本市今井2227-1
長野県梓川土地改良区	47-0071				松本市新村525
松本市建設事業協同組合	33-5768		○		松本市開智2-3-37
松本市水道事業協同組合	47-2149		○		松本市島内1687-8
松本交通安全協会	27-3015				松本市渚3-11-8
中日本高速道路(株)八王子支社松本 保全・サービスセンター	47-7515				松本市島立1347
松本商工会議所	昼32-5355 夜32-5356				松本市中央1-9-18
(社)松本労働基準協会	26-2300				松本市芳野14-23
松本市PTA連合会	33-1373				松本市県3-1-1 あがたの森文化会館
(有)コラボねっと	0798-64-5849				兵庫県西宮市田代町 14-8-105
松本市女性団体連絡協議会	25-4865				松本市南原1-25-12

応援協定等の締結状況

区分	協定名	相手方	協定の内容	締結年月
広域相互応援	1 長野県市町村災害時相互応援協定	長野県内の市町村	応援を必要とする場合の応急措置	H8. 4. 1
	2 中核市災害相互応援協定	中核市62都市 函館市、旭川市、青森市、秋田市、郡山市、いわき市、盛岡市、山形市、八戸市、福島市、宇都宮市、川崎市、船橋市、横須賀市、八王子市、柏市、前橋市、高崎市、藤沢市、越谷市、川口市、水戸市、つくば市、所沢市、春日部市、草加市、富山市、金沢市、長野市、福井市、甲府市、松本市、岐阜市、豊橋市、岡崎市、豊田市、四日市市、津市、一宮市、春日井市、高槻市、東大阪市、姫路市、奈良市、和歌山市、大津市、枚方市、西宮市、尼崎市、豊中市、明石市、八尾市、寝屋川市、吹田市、倉敷市、福山市、下関市、呉市、鳥取市、松江市、高松市、松山市、高知市、長崎市、大分市、宮崎市、鹿児島市、久留米市、那覇市、佐世保	災害時の相互応援全般	R3. 4. 1 移行
	3 災害時相互応援協定	藤沢市	災害時の相互応援全般	H7. 4. 5
	4 災害時相互応援協定	高山市	災害時の相互応援全般	H7. 5. 12
	5 災害時相互応援協定	姫路市	災害時の相互応援全般	H8. 11. 1
	6 災害時相互応援協定	御浜町	災害時の相互応援全般	H8. 3. 28
	7 災害時相互応援に関する覚書	札幌市	災害時の相互応援（食料・飲料水・生活必需物資等の提供、災害応急対策及び復旧対策に必要な職員の派遣等）	H24. 12. 16
	8 災害時相互応援に関する覚書	田原市	災害時の相互応援（食料・飲料水・生活必需物資等の提供、災害応急対策及び復旧対策に必要な職員の派遣等）	H25. 11. 15
	9 大規模災害時における相互応援に関する協定	世田谷区	災害時の相互応援全般	H27. 1. 29
	10 大規模災害時における相互応援に関する協定	宗像市	災害時の相互応援全般	H29. 1. 13
	11 大規模災害時における相互応援に関する協定	大和市	災害時の相互応援全般	H29. 3. 24
その他応援体制関係	1 職員の派遣に関する協定	松本地域広域行政事務組合 (現 松本広域連合)	災害対策・水防本部設置時の職員派遣	H5. 4. 1
	2 長野県消防相互応援協定	長野県内の消防本部	水火災又は震災等の相互応援	H8. 2. 14
	3 災害時の情報交換に関する協定	国土交通省関東地方整備局 国土交通省北陸地方整備局	災害発生またはおそれのある場合における各種情報の交換（情報連絡員の派遣）	H23. 5. 31
	4 災害発生時における相互協力に関する協定	松本少年刑務所	災害時における施設の一部提供	R元. 11. 27
医療救護関係	1 災害時の医療救護活動に関する協定	一般社団法人 松本市医師会	災害時における医療救護活動	H6. 4. 1 H19. 3. 23 (再協定)
	2 災害時の歯科医療救護活動に関する協定	一般社団法人 松本市歯科医師会	災害時における医療救護活動	H19. 3. 23
	3 災害時の医療救護についての協定	一般社団法人 松本薬剤師会	災害時における医療救護活動	H19. 3. 23
	4 災害時の医療救護活動に関する協定第2条の規定による医療救護班の編成及び派遣の覚書	松本地域広域行政事務組合 (現 松本広域連合)	災害現場への医師会医療救護班の派遣要請に関する「覚書」の締結	H6. 4. 1
災害広報関係	1 災害時における放送要請に関する協定	信越放送株式会社	災害時における緊急放送要請	H14. 2. 14
	2 災害時における放送要請に関する協定	株式会社 長野放送	災害時における緊急放送要請	H14. 2. 14
	3 災害時における放送要請に関する協定	株式会社 テレビ信州	災害時における緊急放送要請	H14. 2. 14
	4 災害時における放送要請に関する協定	長野朝日放送株式会社	災害時における緊急放送要請	H14. 2. 14
	5 災害時におけるケーブルテレビ放送・ラジオ放送の要請に関する協定	株式会社テレビ松本ケーブルビジョン	災害時における緊急放送要請	H14. 2. 14 H25. 3. 1 (再協定)
	6 災害時におけるケーブルテレビ放送要請に関する協定	あづみ野テレビ株式会社	災害時における緊急放送要請	H17. 12. 27
	7 災害時におけるラジオ放送の要請に関する協定	長野エフエム放送株式会社	災害時における緊急放送要請	H17. 3. 28
	8 災害時におけるラジオ放送の要請に関する協定	エフエムまつもと株式会社	災害時における緊急放送要請	H28. 7. 28
	9 災害に係る情報発信等に関する協定	ヤフー株式会社	緊急情報の発信	R1. 12. 2
災害情報の連絡関係	1 アマチュア無線による災害時応援協定	松本アマチュア無線クラブ	災害時の情報収集・伝達の円滑化を図る。	H8. 3. 5
	2 消防用無線の運用に関する協定	松本地域広域行政事務組合 (現 松本広域連合)	消防局と消防団の合理的な無線運用	H. 5. 4. 1
	3 災害時における隊友会の協力に関する協定書	公益社団法人隊友会長長野県隊友会 松本支部	災害時の情報収集・伝達の円滑化を図る。	H31. 3. 26
	1 災害時の応急措置に関する協定	松本市建設事業協同組合	災害時の応急措置要請等	H5. 3. 29
	2 災害時の応急措置に関する協定	松本市水道事業協同組合	災害時の応急措置要請等	H13. 8. 10
	3 災害時の応援に関する確認書	東京電力リニューアブルパワー(株)	安曇・奈川地区の災害時における復旧活動の応援	H19. 3. 23
	4 災害時の応急措置に関する協定	松本市緑化協会	災害時の応急措置要請等	H19. 11. 6

応援協定等の締結状況

区分	協定名	相手方	協定の内容	締結年月
インフラ復旧関係	5 災害時におけるLPガスに係る協力に関する協定	長野LP協会松本支部 一般社団法人長野県LPガス協会	LPガスの保安の確保及び点検、修繕、供給等	H25.12.16
	6 災害時における電気の保安に関する協定	一般財団法人 中部電気保安協会	市施設の電源復旧の支援、電気の安全使用に關しての必要なアドバイス。	H25.3.27
	7 災害時における相互協力に関する協定	中部電力パワーグリッド株式会社 松本営業所	救援活動活動拠点への電力供給、道路啓開処置及び樹木の事前伐採他	R元.12.20
	8 災害時における緊急調査に関する協定	松本測量設計事業協同組合	災害復旧事業で必要となる測量・地質調査・設計業務の実施	R2.3.6
	9 災害時における相互協力に関する協定	東日本電信電話株式会社 長野支店	救援活動活動拠点へ電気通信設備提供、道路啓開処置及び樹木の事前伐採他	R3.8.25
火災予防	1 ガス事故防止対策に関する協定	松本警察署・松本地方事務所・松本ガス・LPG協会松本支部・中部電力・松本広域消防局	ガス災害の防止対策	S57.1.14
食糧・水生活必需品	1 災害時における応急生活物資供給等の協力に関する協定	生活協同組合コープながの	災害時における応急生活物資の供給等	H17.3.28
	2 災害時における応急生活物資供給等の協力に関する協定	松本ハイランド農協	災害時における応急生活物資の供給等	H17.3.28
	3 災害時における応急生活物資供給等の協力に関する協定	あづみ農業協同組合	災害時における応急生活物資の供給等	H17.12.27
	4 災害時における応急生活物資供給等の協力に関する協定	株式会社デリシア	災害時における応急生活物資の供給等	H20.2.15
	5 災害時における応急生活物資供給等の協力に関する協定	イオンリテール(株)	災害時における応急生活物資の供給等	H20.2.15
	6 災害時における応急生活物資供給等の協力に関する協定	イオンビッグ(株)	災害時における応急生活物資の供給等	H20.2.15
	7 全国公設地方卸売協議会災害時相互応援に関する協定書	全国公設地方卸売市場協議会会員市	災害時における生鮮食品の提供及び運搬等	H29.9.1
	8 災害時の応急活動の連携に関する協定	長野県公営企業管理者、塩尻市、山形村	災害時における情報共有、応急給水活動等	H30.1.25
物資輸送関係	1 災害応急用ヘリコプター使用に関する契約	東邦航空株式会社	災害時における民間ヘリコプターの使用要請	H14.2.14
	2 災害時における物資の輸送に関する協定	中信トラック協同組合	災害時における物資の輸送等	H25.3.27
	3 災害時における松本市防災物資ターミナルの運営等に関する協定	日本通運株式会社	ターミナル運営等	R3.3.31
災害拠点施設・避難施設関係	1 災害時における宿泊施設・設備等の供給に関する協定	松本市内旅館組合連合会	災害時における宿泊施設等の調達に必要な場合の協力要請手続き等の定めた協定	H19.3.23
	2 災害時の応急危険度判定の協力に関する協定	一般社団法人長野県建築士会	災害初期における災害拠点施設及び避難所となる施設の応急危険度判定（判定実施本部の設置まで）	H20.2.15
	3 災害時の応急措置に関する協定	松本市電設業協会	災害発生時における災害拠点施設の電気設備の破損箇所等の被害状況把握及び報告、応急措置・応急復旧工事	H21.11.6
	4 災害時における松本市及び松本市内郵便局の協力に関する協定	松本市内郵便局	災害特別事務取扱い・援護対策・施設使用等	覚書 H9.1.17 協定 H17.12.27
	5 災害時における石油類燃料の供給に関する協定	長野県石油商業組合 長野県石油商業組合 中信支部	石油類燃料の優先供給及び給油所の一時休憩所としての提供、帰宅困難者の支援等	H25.12.16
	6 災害時における福祉避難所の設置運営に関する協定	28法人70事業所	災害時における福祉避難所の設置運営	H25.1.11～
	7 災害時における資機材リースの協力に関する協定	一般社団法人 日本建設機械レンタル協会長野支部	資機材リースの優先供給及び運搬等（仮設トイレを含む）	H25.12.16
	8 災害時における美容サービス業務の提供に関する協定	長野県美容業生活衛生同業組合 中信支部	避難所等での美容サービスの提供	H26.3.14
	9 災害時における理容サービス業務の提供に関する協定	長野県理容生活衛生同業組合 松本支部	避難所等での理容サービスの提供	H26.3.14
	10 災害時におけるダンボール製品の調達に関する協定	王子コンテナ株式会社 長野工場 レンゴー株式会社 松本工場	段ボール簡易ベッド等の調達	H28.11.18
	11 災害時における福祉用具等物資の供給等協力に関する協定	一般社団法人 日本福祉用具供給協会	福祉用具等物資の供給	H29.1.27
ボランティア関係	1 災害ボランティアセンター駐車場の使用に関する覚書	イオンリテール(株) 東海・長野カンパニー	災害ボランティアセンター駐車場の使用に関する覚書	H19.3.23
その他	1 災害時における交通及び地域安全の確保に係る業務に関する協定	一般社団法人長野県警備業協会	緊急交通路への誘導、被災地のパトロール、避難所・備蓄倉庫の警備等	H26.3.14
	2 災害時における災害多言語支援センター運営に関する協定書	NPO法人 中信多文化共生ネットワーク	松本市と連携・協力し、災害多言語支援センターの設置・運営に必要な業務を実施	H29.8.9
	3 災害時における棺及び葬祭用品の供給等並びに遺体の搬送等の支援に関する協定	全日本冠婚葬祭互助協会（株）アステック信州	葬祭用品の提供、遺体搬送、遺体処置の役務提供、遺体安置所の場所の提供等の支援	H31.3.27
	4 災害時における地図製品等の供給等に関する協定	株式会社ゼンリン	地図製品等の提供	R1.11.26
	5 災害廃棄物等の処理に関する基本協定	大栄環境株式会社 松塩地区広域施設組合、塩尻市、山形村、朝日村	(主な内容) ①大規模災害時及び所管する一般廃棄物処理施設（焼却施設等）に不測の事態が発生した場合の支援	R2.11.24
	6 災害時における相談業務に関する協定	長野県弁護士会	①被災者支援のための相談業務の実施 ②県災害支援活動士業連絡会との連携・調整	R3.12.24
	7 災害時における被災者支援に関する協定	長野県行政書士会松本支部	被災者に対する災害証明申請書類に関する相談、申請支援業務等、行政書士法に定める業務に関する相談業務の実施	R4.3.28

資料21-3

松本アマチュア無線クラブ

No.	コールサイン	氏名
1	JA0NYW	原 良行(会長)
2	JA0BO	
3	JA0CL	
4	JA0CN	
5	JA0GX	
6	JA0JG	
7	JA0LU	
8	JA0QX	
9	JA0BBB	
10	JA0BPA	
11	JA0BZC	
12	JA0DAH	
13	JA0DOG	
14	JA0FGV	
15	JA0HAF	
16	JA0HSR	中嶋 健(副会長)
17	JA0KHC	
18	JA0LTS	
19	JA0WSU	
20	JH0AAI	
21	JH0CLD	
22	JH0CTQ	
23	JH0HTA	
24	JH0HYX	
25	JR0GYH	
26	JF0BPT	
27	JG0JPW	
28	JJ0TIE	
29	JJ0TUC	
30	JE1QEO/0	

松本市指定給水装置工事事業者及び松本市排水設備指定工事店一覧

令和5年10月1日現在

工事店名	所在地	電話	FAX	上・下区分	
				上水	下水
日管建設(株)	松本市蟻ヶ崎1-1-38	32-6434	32-6601	○	○
松本管業(有)	松本市井川城3-1-6	26-3327	26-3529	○	
(有)オフィス・ビビ	松本市井川城3-10-21-19	29-6688	29-6566	○	
東和住設	松本市今井4907-1	88-8005	88-8006	○	○
(株)エムズ・ファクトリー	松本市今井6961-1	85-6588	50-6995	○	○
(株)白井設備	松本市内田1283-6	87-5403	87-5404	○	
(有)マルカン	松本市内田1964	57-8009	57-8013	○	○
ウロコ興業(株)	松本市大手1-7-12	35-6575	32-3012	○	○
(名)柄木田工業所	松本市岡田下岡田348-7	46-2122	46-3319	○	○
(株)開成設備	松本市神田2-7-7	28-2882	28-4545	○	○
(有)サンライフ小倉	松本市神林1749-1	86-2268	87-1068	○	○
(株)藪内組	松本市北深志2-4-38	33-4440	33-5535	○	○
川窪建設(株)	松本市桐3-1-14	34-1010	33-7049	○	○
栄電ナカノ店	松本市寿小赤753-3	86-1292	86-1292	○	
(有)三和テクノ	松本市寿豊丘276-1	58-6033	86-2264	○	○
(株)平林工業	松本市笹賀478-14	86-1544	86-1813		○
(株)千村設備工業	松本市笹賀3042-5	58-2310	58-0659	○	○
(株)双子	松本市笹賀4338	88-7619	57-2919	○	○
(株)水建	松本市笹賀7085	86-3381	86-3374	○	○
(株)アイ	松本市里山辺2053-1	050-5534-6161	33-1126	○	○
レオナ設備	松本市里山辺2981	35-5158	92-6203	○	○
(株)ニイタカ	松本市里山辺3434-2	0120-79-9755	34-2949	○	○
三沢設備	松本市沢村3-3-14	39-2341	020-4622-3686	○	○
(有)ベスト設備	松本市島内900-74	40-0031	40-0032	○	○
金澤工業(株)松本支店	松本市島内1666-821	47-2202	47-2456	○	○
(株)松本設備	松本市島内1894	47-6121	47-7590	○	○
進栄設備工業(有)	松本市島内3250	48-0005	48-2473	○	○
(有)大協設備工業	松本市島内4283-6	47-8505	47-3242	○	○
松本厨房工業	松本市島内6168-11	47-3118	47-8209	○	○
イチセツ	松本市島内7197	48-3201	88-7518	○	○
松本土建(株)	松本市島立635-1	47-9301	48-5544	○	
日本熱商(株)	松本市島立1257-4	48-0707	47-7955	○	
(株)メエツプ	松本市島立1836-10	48-2317	48-2870	○	○
(有)内村設備	松本市島立2045-4	87-3160	87-3260	○	○
(株)フェバープレース	松本市島立2053-1	48-5172	50-6511	○	○
(株)徳永設備	松本市島立2194	48-3113	48-2833	○	○
(株)クサダ	松本市島立3849-1	48-5200	48-4196	○	○
(株)ミナミ	松本市庄内2-5-37 1階	87-6119	87-5112	○	○
(株)クラシアン松本営業所	松本市庄内2-6-23	0120-500-500			○
(有)松南電器	松本市庄内3-1-4	25-0888	27-0812	○	

工事店名	所在地	電話	FAX	上・下区分	
				上水	下水
内川設備(有)	松本市庄内3-6-1	25-1478	25-1480	○	
伊東産業(株)	松本市新橋6-10	33-6723	35-9320	○	○
(有)ツカサ設備	松本市征矢野2-12-40	25-6130	25-6037	○	○
(有)ナカザワ	松本市高宮東1-9	25-0088	26-6688		○
(株)オカコー	松本市中央4-4-32	33-2834	35-8259	○	○
稲洋水道(株)	松本市筑摩1-13-16	26-4079	26-4250	○	○
(株)サムテック	松本市筑摩3-10-19	25-8667	26-4640	○	○
(株)青木工務所	松本市中条3-3	32-4723	32-4997	○	○
(株)チヨダ	松本市中山7308-2	59-6633	59-6634	○	
山県設備	松本市中山台29-8	090-3343-9708	86-1970	○	○
(株)小池組	松本市渚3-6-17	25-4426	25-4594	○	○
(有)犬飼燃料店	松本市新村468-2	25-2100	25-2146	○	○
(株)綜立工業	松本市新村2293	47-5863	47-0509	○	○
三菱電機システムサービス(株)	松本市野溝東1-4-17	27-2461	27-2461	○	
(株)中央メンテナンス	松本市野溝木工2-6-14	24-1617	24-1618	○	○
(有)大丸技研	松本市野溝木工2-6-14	27-0755	28-0852	○	
ヒラタ設備(有)	松本市平田東3-29-11	88-5989	88-5989	○	○
(株)サクセン	松本市双葉6-1	25-1802	25-9642	○	○
(株)大和ホーム工業	松本市双葉14-18	25-7600	27-1977	○	○
マナキ	松本市松原71-10	86-7096	86-7096	○	○
(有)金井配管	松本市水汲41-2	46-0514	46-4417	○	○
ルピナ中部工業(株)	松本市宮渚2-2-31	0120-70-5568	32-6048	○	○
ダイシン機電(株)	松本市宮渚2-7-34	33-2207	36-7110	○	○
松本ガス設備(株)	松本市芳野3-3	26-5200	27-6240	○	○
(有)T.O.S	松本市稲倉103番地1	88-6993	48-6117	○	○
ホームテック	松本市松原12番地13	080-7828-7788	31-3254	○	○
(株)オンワード	松本市里山辺3118-1	090-5436-3476		○	○
(株)大原建設	松本市岡田町627	46-6009		○	○
四賀地区					
工事店名	所在地	電話	FAX	上・下区分	
				上水	下水
(株)内川工務店	松本市五常7295-1	64-2736	64-4545	○	○
(株)草田組	松本市五常7470-1	64-2168	64-3693	○	○
(株)藤森組	松本市取出442-1	64-2056	64-4047	○	○
(株)望月組	松本市取出473-1	64-2167	64-2066	○	○
みずプラン	松本市中川1405	64-2723	64-2723	○	
安曇・奈川地区					
工事店名	所在地	電話	FAX	上・下区分	
				上水	下水
(有)宮本工業所	松本市安曇117-3	94-2100	94-2112	○	○
(有)榎匠	松本市奈川1228	50-8986	50-8996	○	○
川瀬建設(株)	松本市奈川2327	79-2111	78-5743		○
(株)高宮組	松本市奈川4082-3	79-2201	79-2921	○	○

梓川地区					
工事店名	所在地	電話	FAX	上・下区分	
				上水	下水
白鳥建設	松本市梓川梓1925-10	78-6229	50-6020	○	○
(有)秋山商店	松本市梓川梓2350	78-2052	78-4502	○	○
(有)二木設備	松本市梓川梓4151	78-2393	78-5261	○	○
山本設備工業	松本市梓川梓4710-22	78-2911	78-5578	○	○
(有)樽沼住設	松本市梓川梓6701	78-3690	78-5352	○	○
(有)西澤設備	松本市梓川倭1259-2	78-3395	78-3076	○	○
大松建設(株)	松本市梓川倭3243-2	78-2557	78-3895		○
(株)小松組	松本市梓川倭3243-4	78-2544	78-4513	○	○
波田地区					
工事店名	所在地	電話	FAX	上・下区分	
				上水	下水
(有)住宅夢工房	松本市波田2009-26	91-3001	91-3002	○	○
中信土木(有)	松本市波田5491-20	92-7785	92-7823	○	○
波田土建(株)	松本市波田6176	92-4787	92-3450		○
(有)富創設備	松本市波田6508-3	92-2217	92-5332	○	○
(有)アイザワ工業	松本市波田7252-14	92-6134	92-6738		○
池田商会	松本市波田8296-15	92-5715	92-5715	○	○
(有)春宮燃料	松本市波田9787-10	92-2267		○	
三陽工業長野合同会社	松本市波田9961-2	88-7783	88-7783	○	○
長崎システムプロ(株)		090-4596-4386		○	○
(株)陸道		88-6332			○
市外					
工事店名	所在地	電話	FAX	上・下区分	
				上水	下水
百瀬設備	塩尻市片丘5034-9	87-8226	87-8226	○	○
創成工業(株)	塩尻市片丘今泉9828-7	52-3185	54-2853	○	○
(株)アズマ	塩尻市片丘10270-2	54-2780	53-6184	○	○
(有)水信設備工業	塩尻市片丘11199-5	53-7761	53-0239	○	○
(有)ケー・ピー設備	塩尻市北小野1389	51-8032	51-8048	○	○
成岡設備(有)	塩尻市棧敷136-2	53-1673	87-0385	○	○
フリハタ設備	塩尻市大門二番町3-4	52-8586	52-8578	○	○
(株)中信水道	塩尻市大門七番町4-16	52-0881	52-5523	○	○
(株)野田工業	塩尻市大門七番町8-9	52-0146	54-4487	○	○
(有)ロータリー技工	塩尻市広丘堅石2146-87	54-5200	54-6583	○	○
(有)東広建設	塩尻市広丘堅石2146-246	52-5560	53-5531	○	○
(有)ナカノ	塩尻市広丘堅石2146-560	53-7058	53-1433	○	○
(有)中村設備工業	塩尻市広丘高出1486-310	52-0419	54-4591	○	○
(有)塩尻設備	塩尻市広丘高出1932-7	54-2478	52-8729	○	○
(株)企成工業	塩尻市広丘野村1788-460	54-2060	54-3598	○	○
永和設備企画(株)	塩尻市広丘吉田2698-1	58-1820	58-1783	○	○
(株)設備建築	塩尻市広丘野村2016-1	54-3417	54-2552	○	○
P. I住設(株)	安曇野市三郷小倉6425-3	50-7048	50-7831	○	○

工事店名	所在地	電話	FAX	上・下区分	
				上水	下水
アルプス管工	安曇野市三郷明盛1151-23	77-8447	77-4151	○	○
高木設備	安曇野市三郷明盛1923-1	77-4020	77-7633	○	○
(株)信州管工	安曇野市三郷明盛2876-1	77-1311	77-1312	○	○
(株)巧誠	安曇野市三郷明盛3013	88-5311	88-5322	○	○
(有)木村設業	安曇野市三郷温8479-1	77-3355	77-5968	○	○
(株)振興建設	安曇野市豊科433-8	72-3119	72-3350		○
(株)アカハネ技術サービス	安曇野市豊科3287	72-3820	73-3870	○	○
安曇さく泉工業(株)	安曇野市豊科4328	72-4512	73-8530	○	○
(有)ニキ設備工事	安曇野市豊科5231-4	72-8420	72-4613	○	○
(有)信州保温	安曇野市豊科5847	72-2566	72-0860	○	○
(有)祢津設備	安曇野市豊科高家1137-194	72-5852	72-5852	○	○
S・K住設(株)SSK	安曇野市豊科田沢5426-5 2F	090-3478-5151	55-5111	○	○
(有)大崎管業	安曇野市豊科田沢6950-2	72-3747	72-3336	○	○
(有)タカハシ設備工業	安曇野市豊科田沢7860-8	72-0764	73-0047	○	○
(株)サンエス設備	安曇野市豊科南穂高82-2	73-2008	72-7319	○	○
(株)エムケーシステム	安曇野市穂高1815-1	82-4987	82-4987	○	○
(株)ハイテム	安曇野市穂高1853-3	82-0271	82-0276	○	○
(有)丸山設備	安曇野市穂高6739-1	81-0288	81-0234	○	○
三洋設備工業	安曇野市穂高8019-1	82-4272	82-4172	○	○
(株)中部水工	安曇野市穂高8298-1	82-3244	82-6639	○	○
(有)みやび設備	安曇野市穂高8410-7	82-6979	82-6964	○	○
(株)敬陽設備	安曇野市穂高有明271-1	88-3547	88-3548	○	○
石曾根設備ALTEC(株)	安曇野市穂高有明457-9	88-5415	88-5416	○	○
(株)シナノ	安曇野市穂高有明1702-9	83-7553	83-7573	○	○
(有)エヌ・ケイ設備工業	安曇野市穂高有明7174-1	83-2252	83-2352	○	○
(株)エムアイテック	安曇野市穂高有明7406-6	87-2314	87-2315	○	○
(有)インダ設備	安曇野市穂高有明10041-3	83-4360	83-5099	○	○
KOBAYASHI設備	安曇野市穂高有明10481-20	83-6340	83-6340	○	○
(株)ハギワラ	安曇野市穂高柏原1332-2	82-4562	82-9261	○	○
(株)信濃熱学	安曇野市穂高柏原4171-1	88-5706	88-5716	○	○
(有)沖電気工業	安曇野市穂高柏原4446-1	82-8218	82-8616	○	○
(有)アルテ長野	安曇野市穂高牧727	83-6565	83-6577		○
(株)信洋設備	安曇野市堀金烏川3747-1	72-4213	73-5938	○	○
(有)三田住設	安曇野市堀金三田1169-11	73-6423	73-0132	○	○
明科設備(株)	安曇野市明科中川手1169-2	62-2634	62-5227	○	
(有)大堀住設	安曇野市明科中川手6756-1	62-5824	62-5824	○	○
アクア	東筑摩郡山形村1331-6	090-1433-6627	98-2033	○	○
みやざわ設備(有)	東筑摩郡山形村5447	98-3253	98-3253	○	○
(有)タカヤマ住設	東筑摩郡山形村6832-イ	98-2283	98-4382	○	○

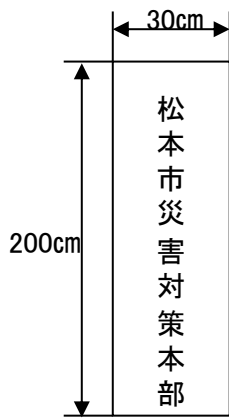
工事店名	所在地	電話	FAX	上・下区分	
				上水	下水
(株)ヤマジン	東筑摩郡山形村7170-1	98-2261	98-3985	○	○
満設備	東筑摩郡生坂村上生坂7047	88-3751	88-3829	○	○
(有)アクアリング	長野市稲里町中氷鉋626-1	026-284-7683		○	○
共進住設(株)	長野市徳間633-1	026-213-4681	026-213-4682	○	○
(株)山陽工業	長野市中条日高4036-8	026-214-8937	026-214-8938	○	○
ライフライン長野(株)	長野市松岡2-6-18	026-251-1640	026-251-1642	○	
ライフ設備(株)	長野市柳原2363-7	026-213-7126	026-213-7226	○	
(株)総設工業	岡谷市長地片間町1-12-24	0266-28-8504	0266-27-4728	○	○
小松設備	岡谷市長池御所1-3-8	0266-28-5695	0266-28-5695	○	○
杉村設備(株)	岡谷市長地柴宮3-8-4	0266-27-8632	0266-28-8759	○	○
(株)シンニチ設備	岡谷市郷田2-2-12	0266-22-1365	0266-24-0698	○	○
(株)アイテック	岡谷市神明町3-15-11	0266-23-8500	0266-23-8505	○	○
十和設備(株)	岡谷市神明町4-22-18	0266-24-0182	0266-23-7988	○	○
(株)浜パイピング	岡谷市山下町1-16-14	0266-23-6885	0266-22-7580	○	○
(株)アクアテック杉村	諏訪市上川1丁目1428-1	0266-75-0038	0266-57-0085	○	○
アルプス設備	諏訪市四賀飯島2152-1-B101	0266-75-2026		○	
WAAS(株)	諏訪市豊田文出264-1	0266-78-4330	0266-78-4331	○	○
エビヤ鉄工設備(株)	伊那市荒井3712	0265-78-2728	0265-78-2663	○	○
(有)岡村設備工業	大町市大町5511-2	0261-22-4885	0261-22-4907	○	○
(株)GCI	大町市平8040-106	0261-22-3145	0261-23-4537	○	○
北アルプス総合設備(株)	大町市常盤4956-65	0261-85-2063	0261-85-2064	○	○
マディ水工合同会社マディ商會	大町市美麻9061-1	090-1031-9354	0261-29-2177	○	
(株)ピュアハウス	大町市八坂997-1	0261-26-1120	0261-26-1088	○	○
(株)共栄機械設備	千曲市上山田2986-1	026-214-6340	026-214-6350	○	○
千曲ガス水道(株)	千曲市大字寂蒔1128-1	026-272-0035	026-274-0637	○	○
(株)設備ティーワッカー	茅野市塚原2-9-22	0266-82-9228	0266-82-9229	○	○
(有)青木設備	小県郡青木村大字当郷116-1	0268-49-1234	0268-49-1277	○	
山一建設(株)	木曾郡上松町小川2272	0264-52-4700	0264-52-4547	○	○
(株)千村建設	木曾郡木曾町日義2626	0264-26-2335	0264-26-2353	○	○
奥原建設工業(株)	木曾郡木祖村小木曾1278	0264-36-2444	0264-36-2922	○	○
(有)テクノ安曇野	北安曇郡池田町会染3714-9	0261-62-7005	0261-62-0339	○	○
(有)サン設備工業	北安曇郡池田町会染5094-1	0261-62-0162	0261-61-1518	○	○
スザワ設備	北安曇郡池田町会染6101-76	0261-85-0833	0261-85-0834	○	○
(有)水錬	北安曇郡池田町会染6766-7	0261-62-6721	0261-62-0366	○	○
(有)設備工業	北安曇郡池田町会染7845-7	0261-62-5129		○	○
(株)リホーム白馬	北安曇郡白馬村北城396-1	0261-72-7411	0261-72-7172	○	○
(有)東設備	北安曇郡白馬村北城2937-197	0261-72-5897	0261-72-7208	○	
(株)シンエイ	諏訪郡下諏訪町6191-1	0120-033-055	0266-27-8678	○	○
(株)アクア住設	諏訪郡富士見町落合3060-34	0266-65-3388	0266-65-3387	○	○
加藤設備工業(有)	上伊那郡辰野町赤羽546-2	0266-41-4705	0266-41-4735	○	○
(有)にいむら設備工業	上伊那郡辰野町平出853	0266-43-0033		○	○
(有)辰野ヤジマ設備工業	上伊那郡辰野町平出2093-3	0266-41-1438	0266-41-3382	○	○
(株)コマツ	上伊那郡箕輪町中箕輪1365	0265-79-2568	0265-79-2173	○	○
(株)プラマー南信	上伊那郡南箕輪村4764-4	0265-98-7506	0265-83-8423	○	○

工事店名	所在地	電話	FAX	上・下区分	
				上水	下水
(株)南信設備	下伊那郡阿南町西條2162-3	0260-31-0305	0260-31-0306	○	○
田中設備工業(株)	下高井郡山ノ内町平穩2922-17	0269-33-2065	0269-33-5513	○	○
瑞テクノ(株)	川崎市宮前区東有馬1-9-10	044-854-7741	044-854-5949	○	
(株)クラシアン	横浜市港北区新横浜1-2-1	0120-500-500		○	
(株)OSGコーポレーション	大阪市北区天満1-26-3	06-6357-0101	06-6357-0106	○	
(株)イースマイル	大阪市中央区瓦屋町3-7-3イースマイルビル	06-7739-2525	06-7739-2526	○	
(有)わかば第一水道	徳島市新浜本町1-8-71	088-663-1797	088-677-6020	○	
(株)アクアライン	広島市中区上八丁堀8-8	082-502-6639	082-502-4660	○	
(株)タカギ	北九州市小倉南区石田南2-4-1	093-962-0941	093-963-5792	○	

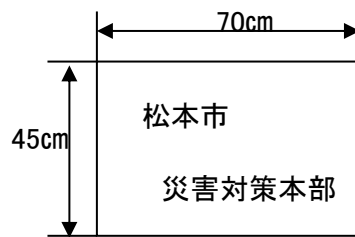
資料23

標 識 等

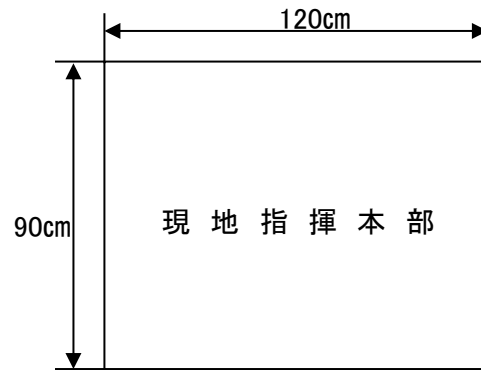
(1) 本部の標示板



(3) 標旗(災害現地用)

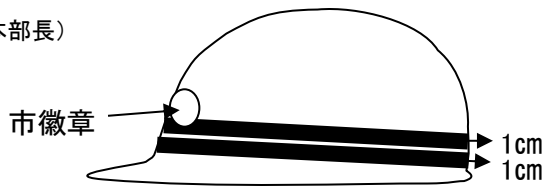


(4) 標旗(災害現場用)

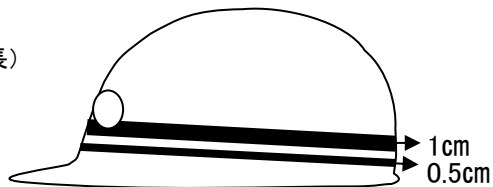


(2) 防災ヘルメット

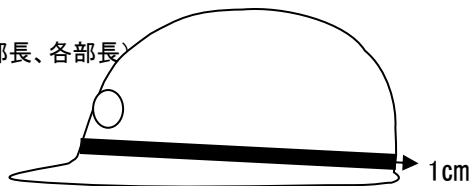
(本部長)




(副本部長)



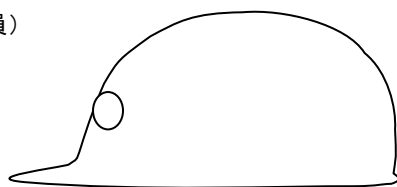
(指揮本部長、各部長)



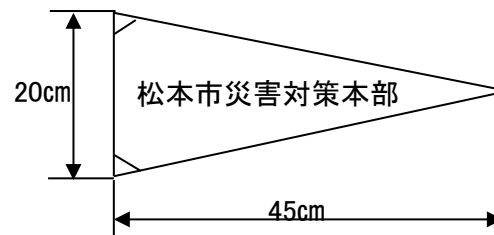
(指揮本部)




(一般職員)



(5) 標章(車両用)



(3) 緊急通行車両の標章(災害対策基本法施行規則第6条:別記様式第3)



- 備考
- 1 色彩は、記号を黄色、縁及び「緊急」の文字を赤色、「登録(車両)番号」、「有効期限」、「年」、「月」及び「日」の文字を黒色、登録(車両)番号並びに年、月及び日を表示する部分を白色、地を銀色とする。
 - 2 記号の部分に、表面の画像が光の反射角度に応じて変化する措置を施すものとする。
 - 3 図示の長さの単位は、センチメートルとする。

第 5 次地震防災緊急事業五箇年計画事業一覧表 (H 2 8 ~ 3 2 年度)

平成 2 9 年 7 月現在

No.	事業項目	事業名 (事業内容)	実施予定年度	事業箇所等	事業主体	所管省庁
第 2 号	避難路	農業競争力強化基盤整備事業 (避難路の効果兼ねた農道整備)	H 2 8 ~ H 2 9	下原 (0.3km)	長野県	農林水産省
		農業競争力強化基盤整備事業 (避難路の効果兼ねた農道整備)	H 3 1	中下原平林 (0.6km)		
第 3 号	消防用施設	災害対応特殊消防ポンプ自動車	H 3 0 ~ H 3 1	2 台	松本広域連合 (消防本部)	消防庁
		災害対応特殊水槽付消防ポンプ自動車	H 2 9 ~ H 3 1	3 台		
		災害対応特殊化学消防ポンプ自動車	H 3 0	1 台		
		災害対応特殊救急自動車・高度救命処置用資機材	H 2 8 ~ H 3 1	5 台		
		救助工作車	H 3 2	1 台		
		救助用資機材	H 3 2	1 台		
第 5 - 1 号	緊急輸送道路	道路災害防除	H 2 8 ~ H 3 2	5 9 箇所 (松本市他 4.7km)	長野県	国土交通省
第 6 号	共同溝等	無電柱化推進事業	H 2 8 ~ H 3 2	0.32km	長野県	国土交通省
		街路事業	H 2 8 ~ H 3 2	9 箇所 (松本市他 1.59km)		
第 1 1 号	公的建造物	社会体育施設耐震補強事業	H 2 9	3 6 箇所	松本市	文部科学省
第 1 3 - 5 号	ため池	農業地域防災減災事業 (岡田本郷)	H 2 8 ~ H 3 1	2 箇所	長野県	農林水産省
		農業地域防災減災事業 (神沢池)	H 2 9 ~ H 3 1	1 箇所		
第 1 7 号	備蓄倉庫	備蓄倉庫	H 2 3	5 箇所	松本市	消防庁

令和3年12月現在

	路線名	起点	終点	指定延長	
一次指定路線	高速自動車道	長野自動車道	岡谷JCT	更埴JCT	75.8
	一般国道	19号	長野市高田	南木曾町県境	176.6
		143号	上田市18号BP交点	松本市254号交点	46.9
			松本市岡田松岡	松本市19号交点	4.4
		147号	松本市19号交点	大町市一中東交差点	31.1
		158号	松本市19号交点	松本市安曇県境	44.4
		254号	松本市19号交点	上田市152号交点	32.3
	小計	5路線			335.7
	主要地方道	松本(停)線	松本市143号交点	松本停車場交点	0.3
		松本空港塩尻北インター線	松本空港	塩尻北I. C	3.9
		小計	2路線		
	一般県道	浅間河添線	松本市浅間橋	松本市143号交点	0.8
		惣社岡田線	松本市浅間橋	松本市254号交点	2.7
		松本空港線	松本市19号交点	松本市空港東	6.3
小計		3路線			9.8
一次指定路線 11路線				425.5	
二次指定路線	主要地方道	塩尻鍋割穂高線	松本市今井東	松本市梓川梓	13.3
		奈川木祖線	松本市奈川奈川渡	木祖村藪原	31.2
		小計	2路線		
	一般県道	大野田梓橋(停)線	松本市梓川梓	松本市梓川北大妻	2.2
		松本空港線	松本市今井東	松本市空港東	1.2
		土合松本線	朝日村土合	松本市東耕地	5.7
		会田西条(停)線	松本市中川	筑北村403号交点	8.3
		波田北大妻豊科線	松本市梓川北大妻	安曇野市梓橋田沢(停)線交点	5.3
	小計	5路線			22.7
	二次指定路線 7路線				67.2
	全指定路線 18路線				492.7

市町村地域防災計画に位置づけられた緊急輸送道路等のうちで
市町村から申出のあったもの(松本市分)

平成29年4月現在

市町村名	路線名	起点～終点	指定延長
松本市	県道平田新橋線	中央一丁目交差点～大手1丁目交差点北	0.5
松本市	市道1223号線	大手1丁目交差点北～美須々交差点	2.7
松本市	県道松本塩尻線	市民芸術館西交差点～秀峰学校前交差点	0.5
松本市	市道2057号線	秀峰学校前交差点～浅間橋東交差点	3.2
松本市	県道浅間河添線	浅間橋東交差点～浅間橋	0.1
松本市	市道1530号線	蟻ヶ崎高校交差点～城東二丁目交差点	0.9
松本市	県道松本和田線	城東二丁目交差点～桜橋東交差点	0.5
	県・市道7路線		8.4

資料26

拠点ヘリポート及び物資輸送拠点(長野県)

No.	所在地		名称	施設管理者 又は占有者	施設規模			広さ 長×巾
	市町村名	住所			大型	中型	小型	
物拠	松本市	大字今井3443	松本平広域公園内 体育館	松本建設事務所長				48.3×37.7 34.4×21.7
H拠	"	空港東8909	県営松本空港	長野県知事	○			60×70

災害対策用ヘリポート及び物資輸送拠点一覧表(松本市)

No.	所在地		名称	施設管理者 又は占有者	施設規模			広さ 長さ×巾(m)
	市町村名	住所			大型	中型	小型	
物拠1	松本市	島内8052-1	松本市防災物資 ターミナル	松本市長	○			140×140
物拠2	松本市	島内1666-777	あずさセンターグ ラウンド	松本市長	○			145×145
物拠3	"	会田6-94番地	四賀体育館	"				35×31
物拠4	"	奈川1044-16	奈川木曾路原体育 館前	"	○			100×100
物拠5	"	梓川梓816番地	梓川体育館	"	○			35×32
物拠6	"	波田10098-1	波田体育館	"				40×50
H拠1	"	高宮西1-1	陸上自衛隊松本駐 屯地	松本駐屯地司令	○			70×80
H拠2	"	空港東8909	県営松本空港	長野県知事	○			60×70
H拠3	"	会田2920番地	四賀球場	松本市長	○			100×100
H拠4	"	奈川2281	奈川小中学校庭	"	○			90×70
H拠5	"	安曇964	安曇小中学校校庭	安曇小中学校長		○		60×80
H拠6	"	梓川倭4262-1番地	地域休養施設運動 広場	松本市長	○			100×100
H拠7	"	波田4417-178	波田中央運動広場	"		○		90×70

災害対策用ヘリポート及び物資輸送拠点一覧表(松本市)

No.	所在地		名称	施設管理者	施設規模			広さ 長さ×巾(m)
	市町村名	住所		又は占有者	大型	中型	小型	
1	"	今井(中沢橋上流)	鎖川緑地	長野県知事			○	60×80
2	"	奈川 1580	旧奈川保育園庭	松本市長			○	40×30
3	"	奈川 3301	文化センター駐車場	"			○	35×30
4	"	奈川1044-16	奈川木曾路原体育館前	"			○	79×38
5	"	安曇 2741	安曇保育園庭	"			○	40×40
6	"	安曇 3886-1	大野川小中学校校庭	大野川小中学校長	○			60×100
7	"	安曇4307-1	鈴蘭橋駐車場	松本市長		○		60×80
8	"	安曇4162-1	沢渡駐車場	"		○		60×80
9	"	安曇115-に林小班	上高地玄文沢	環境省	○			60×80
10	"	安曇4171-2	沢渡ヘリポート	松本市長			○	20×20
11	"	安曇 4194-2	白骨ヘリポート	"			○	20×20
12	"	梓川梓7102番地	梓川ふるさと公園 多目的グラウンド	"	○			110×120
13	"	県1丁目1947番4号	あがた運動公園 芝生広場	"		○		60×80

資料27 消防防災ヘリコプター場外離着陸場一覧表(松本広域圏)

R3.10. 1現在

番号	場外離着陸場	場 所	管理者等	地 面	標高 (m)	着陸帯
1	旧松本青年の家グラウンド	松本市島内字大峰 8880	松本市(所有者)	転圧	870	E/NW
2	前鉢伏山山頂	松本市中山悪ヶ洞6751-1	松本市長	草地	860	N/S
3	高ポッチ	塩尻市大字片丘南内田高ポッチ高原	塩尻市長	砂利	1580	NE/SW
4	御宝田	安曇野市明科中川手 2481-99	安曇野市長	転圧	525	NE/SW
5	西部スポーツゾーン	安曇野市穂高牧 1928	教育委員会	芝	680	E/W
6	扇子田	松本市波田 127	松本市長	芝	630	NE/SW
7	玄文沢	松本市上高地玄文沢	環境省	アスファルト	1535	S/W
8	文化センター夢の森	松本市奈川 3301番地	松本市長	アスファルト	1100	NW/S
9	梓川ふるさと公園	松本市梓川梓7102	松本市長	芝	780	N/S
10	こども病院	安曇野市豊科 3100	こども病院長	アスファルト	560	N/S
11	アイシティー	山形村 7977	(株)井上社長	アスファルト	660	N/W
12	信大病院	松本市旭3-1-1	信州大学長	アルミ	612	E/W
13	生坂	生坂村東広津14270-1	生坂村長	コンクリート	480	NE/SW
14	相澤病院	松本市本庄2-5-1	相澤病院理事長	コンクリート	614	W/S
15	麻績ヘリポート	麻績村麻地籍2789番地	麻績村長	コンクリート	660	NE/SW
16	明科	安曇野市明科東川手6824-1	安曇野市長	草地	660	NE/SW
17	松本ヘリポート	松本市宮淵本村1-10	松本市長	芝	583	S/W
18	明神	松本市安曇上高地国有林86い林小班	中信森林管理署長	砂利	1535	NW
19	徳澤	松本市安曇上高地国有林86い林小班	中信森林管理署長	砂利	1665	NE/SW
20	奥又白	松本市安曇上高地国有林86い林小班	中信森林管理署長	砂利	1698	E/S

資料28

地震防災・災害応急対策用 緊急通行車両等事前届出 一覧表

【組織順】 令和5年7月1日現在

No.	許可番号	許可年月日	車両番号	所属CD	担当課	電話番号	発行者	出発地
1	H-1547	H22.8.31	松本 400 さ 8190	2650000	アルプスリゾート整備本部	94-2307	長野県公安委員会	安曇1061-1 安曇支所
2	H-1553	H23.6.23	松本 501 た 7929	2650000	アルプスリゾート整備本部	94-2307	長野県公安委員会	安曇1061-1 安曇支所
3	H-2200	H27.5.28	松本 480 え 8360	4640000	島内地区地域づくりセンター・島内出張所	47-0264	長野県公安委員会	島内4970-1 島内出張所
4	H-2254	H27.6.19	松本 480 か 6539	4650000	中山地区地域づくりセンター・中山出張所	58-5822	長野県公安委員会	中山3746-1 中山出張所
5	H-2201	H27.5.28	松本 480 こ 750	4660000	島立地区地域づくりセンター・島立出張所	47-2049	長野県公安委員会	島立3298-2 島立出張所
6	H-2202	H27.5.28	松本 480 こ 751	4670000	新村地区地域づくりセンター・新村出張所	48-0375	長野県公安委員会	新村2179-7 新村出張所
7	H-2203	H27.5.28	松本 480 け 3916	4680000	和田地区地域づくりセンター・和田出張所	48-5445	長野県公安委員会	和田2240-31 和田出張所
8	H-2204	H27.5.28	松本 480 こ 752	4690000	神林地区地域づくりセンター・神林出張所	58-2039	長野県公安委員会	神林1557-1 神林出張所
9	H-2205	H27.5.28	松本 480 け 3892	4700000	笹賀地区地域づくりセンター・笹賀出張所	58-2046	長野県公安委員会	笹賀2929 笹賀出張所
10	H-2256	H27.6.19	松本 480 き 6243	4710000	芳川地区地域づくりセンター・芳川出張所	58-2034	長野県公安委員会	野溝東2-10-1 芳川出張所
11	H-2207	H27.5.28	松本 480 こ 748	4720000	寿地区地域づくりセンター・寿出張所	58-2038	長野県公安委員会	寿豊丘424 寿出張所
12	H-2208	H27.5.28	松本 480 え 8359	4740000	岡田地区地域づくりセンター・岡田出張所	46-2313	長野県公安委員会	岡田町517-1 岡田出張所
13	H-2209	H27.5.28	松本 480 さ 2938	4750000	入山辺地区地域づくりセンター・入山辺出張所	32-1389	長野県公安委員会	入山辺1509-1 入山辺出張所
14	H-2255	H27.6.19	松本 480 か 6540	4760000	里山辺地区地域づくりセンター・里山辺出張所	32-1077	長野県公安委員会	里山辺2943-1 里山辺出張所
15	H-2210	H27.5.28	松本 480 く 5755	4770000	今井地区地域づくりセンター・今井出張所	59-2001	長野県公安委員会	今井2231-1 今井出張所
16	H-2211	H27.5.28	松本 480 く 5756	4780000	内田地区地域づくりセンター・内田出張所	58-2494	長野県公安委員会	内田2203-1 内田出張所
17	H-2262	H27.9.4	松本 480 す 796	4790000	本郷地区地域づくりセンター・本郷出張所	46-1500	長野県公安委員会	浅間温泉2-9-1 本郷支所
18	H-2213	H27.5.28	松本 500 に 9351	4810000	四賀地区地域づくりセンター・四賀支所	64-3111	長野県公安委員会	会田1001-1 四賀支所
19	H-2214	H27.5.28	松本 300 と 4155	4810000	四賀地区地域づくりセンター・四賀支所	64-3111	長野県公安委員会	会田1001-1 四賀支所
20	H-2215	H27.5.28	松本 33 み 7496	4810000	四賀地区地域づくりセンター・四賀支所	64-3111	長野県公安委員会	会田1001-1 四賀支所
21	H-2216	H27.5.28	松本 00 ま 705	4810000	四賀地区地域づくりセンター・四賀支所	64-3111	長野県公安委員会	会田1001-1 四賀支所
22	H-2617	R.5.20	松本 501 ふ 2164	4820000	安曇地区地域づくりセンター・安曇支所	94-2301	長野県公安委員会	安曇1061-1 安曇支所
23	H-2618	R.5.20	松本 480 せ 1758	4820000	安曇地区地域づくりセンター・安曇支所	94-2301	長野県公安委員会	安曇1061-1 安曇支所
24	H-2750	R4.6.17	松本 301 ち 8602	4820000	安曇地区地域づくりセンター・安曇支所	94-2301	長野県公安委員会	安曇1061-1 安曇支所
25	H-966	H22.8.31	松本 100 す 516	4830000	奈川地区地域づくりセンター・奈川支所	79-2121	長野県公安委員会	奈川3301 奈川支所
26	H-2217	H27.5.28	松本 580 つ 8172	4830000	奈川地区地域づくりセンター・奈川支所	79-2121	長野県公安委員会	奈川3301 奈川支所
27	H-2560	R元.9.10	松本 480 た 4563	4830000	奈川地区地域づくりセンター・奈川支所	79-2121	長野県公安委員会	奈川3301 奈川支所
28	H-2912	R5.6.6	松本 480 せ 6337	4830000	奈川地区地域づくりセンター・奈川支所	79-2121	長野県公安委員会	奈川3301 奈川支所
29	H-2529	R元.5.15	松本 580 ゆ 860	4840000	梓川地区地域づくりセンター・梓川支所	78-3000	長野県公安委員会	梓川梓2288-3 梓川支所
30	H-2218	H27.5.28	松本 300 に 1146	4840000	梓川地区地域づくりセンター・梓川支所	78-3000	長野県公安委員会	梓川梓2288-3 梓川支所
31	H-2219	H27.5.28	松本 300 さ 587	4840000	梓川地区地域づくりセンター・梓川支所	78-3000	長野県公安委員会	梓川梓2288-3 梓川支所
32	H-2220	H27.5.28	松本 500 に 4887	4850000	波田地区地域づくりセンター・波田支所	92-3001	長野県公安委員会	波田4417-1 波田支所
33	H-2707	R3.9.10	松本 581 え 6872	4850000	波田地区地域づくりセンター・波田支所	92-3001	長野県公安委員会	波田4417-1 波田支所
34	H-2222	H27.5.28	松本 41 き 2077	4850000	波田地区地域づくりセンター・波田支所	92-3001	長野県公安委員会	波田4417-1 波田支所
35	H-2302	H28.6.14	松本 480 す 7223	4500000	地域づくり課	34-3000	長野県公安委員会	丸の内3-7 庁舎
36	H-952	H19.11.6	松本 330 み 3100	3150000	契約管財課	34-3000	長野県公安委員会	丸の内3-7 庁舎
37	H-956	H19.11.6	松本 400 そ 4192	3150000	契約管財課	34-3000	長野県公安委員会	丸の内3-7 庁舎
38	H-1882	H24.6.28	松本 300 ほ 7780	3150000	契約管財課	34-3000	長野県公安委員会	丸の内3-7 庁舎
39	H-2032	H25.9.25	松本 480 か 285	3150000	契約管財課	34-3000	長野県公安委員会	丸の内3-7 庁舎
40	H-2033	H25.9.25	松本 480 く 9195	3150000	契約管財課	34-3000	長野県公安委員会	丸の内3-7 庁舎
41	H-2034	H25.9.25	松本 480 け 4464	3150000	契約管財課	34-3000	長野県公安委員会	丸の内3-7 庁舎
42	H-2038	H25.9.25	松本 480 け 4462	3150000	契約管財課	34-3000	長野県公安委員会	丸の内3-7 庁舎

地震防災・災害応急対策用 緊急通行車両等事前届出 一覧表

【組織順】

令和5年7月1日現在

No.	許可番号	許可年月日	車両番号	所属CD	担当課	電話番号	発行者	出発地
43	H-2040	H25.9.25	松本 480 く 9196	3150000	契約管財課	34-3000	長野県公安委員会	丸の内3-7 庁舎
44	H-2041	H25.9.25	松本 480 け 4463	3150000	契約管財課	34-3000	長野県公安委員会	丸の内3-7 庁舎
45	H-2042	H25.9.25	松本 480 き 1681	3150000	契約管財課	34-3000	長野県公安委員会	丸の内3-7 庁舎
46	H-2043	H25.9.25	松本 480 き 1682	3150000	契約管財課	34-3000	長野県公安委員会	丸の内3-7 庁舎
47	H-2044	H25.9.25	松本 480 き 1683	3150000	契約管財課	34-3000	長野県公安委員会	丸の内3-7 庁舎
48	H-2045	H25.9.25	松本 480 け 4461	3150000	契約管財課	34-3000	長野県公安委員会	丸の内3-7 庁舎
49	H-2049	H25.11.7	松本 300 ち 3980	3150000	契約管財課	34-3000	長野県公安委員会	丸の内3-7 庁舎
50	H-2090	H26.4.8	松本 400 す 5340	3150000	契約管財課	34-3000	長野県公安委員会	丸の内3-7 庁舎
51	H-2091	H26.4.8	松本 400 す 8804	3150000	契約管財課	34-3000	長野県公安委員会	丸の内3-7 庁舎
52	H-2094	H26.4.8	松本 400 そ 4260	3150000	契約管財課	34-3000	長野県公安委員会	丸の内3-7 庁舎
53	H-2100	H26.4.8	松本 480 こ 4667	3150000	契約管財課	34-3000	長野県公安委員会	丸の内3-7 庁舎
54	H-2101	H26.4.8	松本 480 こ 4665	3150000	契約管財課	34-3000	長野県公安委員会	丸の内3-7 庁舎
55	H-2104	H26.5.7	松本 480 こ 4666	3150000	契約管財課	34-3000	長野県公安委員会	丸の内3-7 庁舎
56	H-2105	H26.5.7	松本 500 そ 4637	3150000	契約管財課	34-3000	長野県公安委員会	丸の内3-7 庁舎
57	H-2196	H27.5.28	松本 501 に 7359	3150000	契約管財課	34-3000	長野県公安委員会	丸の内3-7 庁舎
58	H-2197	H27.5.28	松本 480 さ 6207	3150000	契約管財課	34-3000	長野県公安委員会	丸の内3-7 庁舎
59	H-2198	H27.5.28	松本 480 さ 3141	3150000	契約管財課	34-3000	長野県公安委員会	丸の内3-7 庁舎
60	H-2285	H28.6.7	松本 480 さ 8379	3150000	契約管財課	34-3000	長野県公安委員会	丸の内3-7 庁舎
61	H-2334	H29.5.16	松本 480 い 1253	3150000	契約管財課	34-3000	長野県公安委員会	丸の内3-7 庁舎
62	H-2456	H30.5.14	松本 300 る 4908	3150000	契約管財課	34-3000	長野県公安委員会	丸の内3-7 庁舎
63	H-2457	H30.5.14	松本 800 さ 6425	3150000	契約管財課	34-3000	長野県公安委員会	丸の内3-7 庁舎
64	H-2458	H30.5.14	松本 800 さ 6875	3150000	契約管財課	34-3000	長野県公安委員会	丸の内3-7 庁舎
65	H-2525	R元.5.15	松本 400 た 1291	3150000	契約管財課	34-3000	長野県公安委員会	丸の内3-7 庁舎
66	H-2527	R元.5.15	松本 480 そ 6260	3150000	契約管財課	34-3000	長野県公安委員会	丸の内3-7 庁舎
67	H-2614	R2.5.20	松本 301 せ 2506	3150000	契約管財課	34-3000	長野県公安委員会	丸の内3-7 庁舎
68	H-2615	R2.5.20	松本 480 た 5239	3150000	契約管財課	34-3000	長野県公安委員会	丸の内3-7 庁舎
69	H-2616	R2.5.20	松本 480 た 5238	3150000	契約管財課	34-3000	長野県公安委員会	丸の内3-7 庁舎
70	H-2658	R3.5.24	松本 501 み 916	3150000	契約管財課	34-3000	長野県公安委員会	丸の内3-7 庁舎
71	H-2659	R3.5.24	松本 400 つ 4460	3150000	契約管財課	34-3000	長野県公安委員会	丸の内3-7 庁舎
72	H-2660	R3.5.24	松本 480 ち 7115	3150000	契約管財課	34-3000	長野県公安委員会	丸の内3-7 庁舎
73	H-2751	R4.6.17	松本 400 つ 5997	3150000	契約管財課	34-3000	長野県公安委員会	丸の内3-7 庁舎
74	H-2752	R4.6.17	松本 200 は 189	3150000	契約管財課	34-3000	長野県公安委員会	丸の内3-7 庁舎
75	H-2753	R4.6.17	松本 200 さ 1973	3150000	契約管財課	34-3000	長野県公安委員会	丸の内3-7 庁舎
76	H-2913	R5.6.6	松本 400 つ 8117	3150000	契約管財課	34-3000	長野県公安委員会	丸の内3-7 庁舎
77	H-2929	R5.6.21	松本 301 つ 7498	3150000	契約管財課	34-3000	長野県公安委員会	丸の内3-7 庁舎
78	H-2754	R4.6.17	松本 480 ち 9483	3250000	資産税課	34-3000	長野県公安委員会	丸の内3-7 庁舎
79	H-2021	H25.9.25	松本 480 え 9819	3300000	納税課	34-3000	長野県公安委員会	丸の内3-7 庁舎
80	H-2199	H27.5.28	松本 480 さ 8189	3300000	納税課	34-3000	長野県公安委員会	丸の内3-7 庁舎
81	H-2301	H28.6.23	松本 480 す 7362	3300000	納税課	34-3000	長野県公安委員会	丸の内3-7 庁舎
82	H-2528	R元.5.15	松本 480 せ 5437	3300000	納税課	34-3000	長野県公安委員会	丸の内3-7 庁舎
83	H-2289	H28.6.7	松本 580 た 8683	5100000	福祉政策課	34-3000	長野県公安委員会	丸の内3-7 庁舎
84	H-2464	H30.5.14	松本 501 の 336	5100000	福祉政策課	34-3000	長野県公安委員会	丸の内3-7 庁舎
85	H-2661	R3.5.24	松本 501 み 2282	5100000	福祉政策課	34-3000	長野県公安委員会	丸の内3-7 庁舎

地震防災・災害応急対策用 緊急通行車両等事前届出 一覧表

【組織順】

令和5年7月1日現在

No.	許可番号	許可年月日	車両番号	所属CD	担当課	電話番号	発行者	出発地
86	H-2354	H29.5.24	松本 501 て 469	5100000	福祉政策課	34-3000	長野県公安委員会	安曇3992番地1 大野川診療所
87	H-2356	H29.5.24	松本 580 と 9033	5100000	福祉政策課	34-3000	長野県公安委員会	安曇1061番地1 島々診療所
88	H-2355	H29.5.24	松本 501 て 8383	5100000	福祉政策課	34-3000	長野県公安委員会	奈川2366番地 奈川診療所
89	H-2291	H28.6.7	松本 580 た 6685	5180000	障害福祉課	34-3000	長野県公安委員会	丸の内3-7 庁舎
90	H-2292	H28.6.7	松本 580 た 6684	5180000	障害福祉課	34-3000	長野県公安委員会	丸の内3-7 庁舎
91	H-2566	R1.10.7	松本 480 た 4515	5180000	障害福祉課	34-3000	長野県公安委員会	丸の内3-7 庁舎
92	H-2652	R2.12.7	松本 501 み 24	5180000	障害福祉課	34-3000	長野県公安委員会	丸の内3-7 庁舎
93	H-2465	H30.5.14	松本 480 せ 5428	5210000	生活保護課	34-3000	長野県公安委員会	丸の内3-7 庁舎
94	H-2620	R2.5.20	松本 480 た 4022	5210000	生活保護課	34-3000	長野県公安委員会	丸の内3-7 庁舎
95	H-2228	H27.5.28	松本 480 か 6846	5250000	高齢福祉課	34-3000	長野県公安委員会	丸の内3-7 庁舎
96	H-2229	H27.5.28	松本 41 せ 200	5250000	高齢福祉課	34-3000	長野県公安委員会	丸の内3-7 庁舎
97	H-2230	H27.5.28	松本 41 せ 201	5250000	高齢福祉課	34-3000	長野県公安委員会	丸の内3-7 庁舎
98	H-2231	H27.5.28	松本 480 あ 3254	5250000	高齢福祉課	34-3000	長野県公安委員会	丸の内3-7 庁舎
99	H-2232	H27.5.28	松本 480 あ 3255	5250000	高齢福祉課	34-3000	長野県公安委員会	丸の内3-7 庁舎
100	H-2233	H27.5.28	松本 480 い 5658	5250000	高齢福祉課	34-3000	長野県公安委員会	丸の内3-7 庁舎
101	H-2234	H27.5.28	松本 480 い 5659	5250000	高齢福祉課	34-3000	長野県公安委員会	丸の内3-7 庁舎
102	H-2235	H27.5.28	松本 480 い 5660	5250000	高齢福祉課	34-3000	長野県公安委員会	丸の内3-7 庁舎
103	H-2466	H30.5.14	松本 580 も 4744	5250000	高齢福祉課	34-3000	長野県公安委員会	丸の内3-7 庁舎
104	H-2530	R元.5.15	松本 400 つ 753	5250000	高齢福祉課	34-3000	長野県公安委員会	丸の内3-7 庁舎
105	H-2531	R元.5.15	松本 580 ゆ 6495	5250000	高齢福祉課	34-3000	長野県公安委員会	丸の内3-7 庁舎
106	H-2532	R元.5.15	松本 480 そ 6259	5250000	高齢福祉課	34-3000	長野県公安委員会	丸の内3-7 庁舎
107	H-2533	R元.5.15	松本 480 く 6260	5250000	高齢福祉課	34-3000	長野県公安委員会	丸の内3-7 庁舎
108	H-2706	R3.7.9	松本 501 み 394	5250000	高齢福祉課	34-3000	長野県公安委員会	丸の内3-7 庁舎
109	H-2705	R3.7.9	松本 480 ち 696	5250000	高齢福祉課	34-3000	長野県公安委員会	丸の内3-7 庁舎
110	H-2914	R5.6.6	松本 581 き 3793	5250000	高齢福祉課	34-3000	長野県公安委員会	丸の内3-7 庁舎
111	H-2915	R5.6.6	松本 581 え 6509	5250000	高齢福祉課	34-3000	長野県公安委員会	丸の内3-7 庁舎
112	H-2916	R5.6.6	松本 581 き 3792	5250000	高齢福祉課	34-3000	長野県公安委員会	丸の内3-7 庁舎
113	H-2353	H29.5.22	松本 480 さ 8839	5270000	西部福祉課	92-3002	長野県公安委員会	松本市波田4417-1 波田支所 庁舎
114	H-2534	R元.5.15	松本 580 や 1451	5270000	西部福祉課	92-3002	長野県公安委員会	松本市波田4417-1 波田支所 庁舎
115	H-2621	R2.5.20	松本 480 せ 6280	5270000	西部福祉課	92-3002	長野県公安委員会	松本市波田4417-1 波田支所 庁舎
116	H-2622	R2.5.20	松本 501 ほ 4428	5270000	西部福祉課	92-3002	長野県公安委員会	松本市波田4417-1 波田支所 庁舎
117	H-2662	R3.5.24	松本 581 い 3277	5270000	西部福祉課	92-3002	長野県公安委員会	松本市波田4417-1 波田支所 庁舎
118	H-2341	H29.5.16	松本 500 む 6140	5300000	保険課	34-3000	長野県公安委員会	丸の内3-7 庁舎
119	H-2342	H29.5.16	松本 480 す 4729	5300000	保険課	34-3000	長野県公安委員会	丸の内3-7 庁舎
120	H-2343	H29.5.16	松本 480 く 5476	5300000	保険課	34-3000	長野県公安委員会	丸の内3-7 庁舎
121	H-2917	R5.6.6	松本 480 て 358	5300000	保険課	34-3000	長野県公安委員会	丸の内3-7 庁舎
122	H-2663	R3.5.24	松本 480 ち 4841	5340000	保健総務課	34-3000	長野県公安委員会	島立1020
123	H-2664	R3.5.24	松本 501 み 2781	5340000	保健総務課	34-3000	長野県公安委員会	宮淵本村8-1
124	H-2918	R5.6.6	松本 300 ほ 5195	30500000	健康づくり課	34-3000	長野県公安委員会	丸の内3-7 庁舎
125	H-2919	R5.6.6	松本 300 ふ 2869	30500000	健康づくり課	34-3000	長野県公安委員会	丸の内3-7 庁舎
126	H-2930	R5.6.21	松本 581 い 8344	05350500	健康づくり課 西部保健センター	34-3000	長野県公安委員会	丸の内3-7 庁舎
127	H-2931	R5.6.21	松本 580 さ 158	05350500	健康づくり課 西部保健センター	34-3000	長野県公安委員会	波田4417-1
128	H-2940	R5.7.10	松本 581 く 3941	05350500	健康づくり課 西部保健センター	34-3000	長野県公安委員会	波田6908-1

地震防災・災害応急対策用 緊急通行車両等事前届出 一覧表

【組織順】

令和5年7月1日現在

No.	許可番号	許可年月日	車両番号	所属CD	担当課	電話番号	発行者	出発地
129	H-2932	R5.6.21	松本 580 や 200	5350100	健康づくり課 南部保健センター	34-3000	長野県公安委員会	双葉4-8
130	H-2933	R5.6.21	松本 50 も 6110	5350100	健康づくり課 南部保健センター	34-3000	長野県公安委員会	丸の内3-7 庁舎
131	H-2934	R5.6.21	松本 580 い 1302	5350100	健康づくり課 南部保健センター	34-3000	長野県公安委員会	元町3-7-1
132	H-2935	R5.6.21	松本 580 や 201	05350200	健康づくり課 北部保健センター	34-3000	長野県公安委員会	元町3-7-1
133	H-2936	R5.6.21	松本 580 い 1301	05350200	健康づくり課 北部保健センター	34-3000	長野県公安委員会	双葉4-16
134	H-2928	R5.6.6	松本 580 い 1300	05350300	健康づくり課 中央保健センター	34-3000	長野県公安委員会	中央1-18-1
135	H-2937	R5.6.21	松本 580 つ 6345	05350300	健康づくり課 中央保健センター	34-3000	長野県公安委員会	丸の内3-7 庁舎
136	H-2665	R3.5.24	松本 400 つ 4848	5450000	保健予防課	34-3000	長野県公安委員会	島立1020
137	H-2666	R3.5.24	松本 400 つ 4984	5450000	保健予防課	34-3000	長野県公安委員会	島立1020
138	H-2668	R3.5.24	松本 581 う 1721	5450000	保健予防課	34-3000	長野県公安委員会	島立1020
139	H-2693	R3.6.3	松本 581 う 5927	5450000	保健予防課	34-3000	長野県公安委員会	島立1020
140	H-2920	R5.6.6	松本 501 む 3639	5450000	保健予防課	34-3000	長野県公安委員会	島立1020
141	H-2669	R3.5.24	松本 400 つ 4850	5500000	食品・生活衛生課	34-3000	長野県公安委員会	宮渚本村8-1
142	H-2670	R3.5.24	松本 480 ち 4843	5500000	食品・生活衛生課	34-3000	長野県公安委員会	丸の内3-7 庁舎
143	H-2671	R3.5.24	松本 480 ち 5023	5500000	食品・生活衛生課	34-3000	長野県公安委員会	島立1020
144	H-2672	R3.5.24	松本 480 ち 5851	5500000	食品・生活衛生課	34-3000	長野県公安委員会	丸の内3-7 庁舎
145	H-2673	R3.5.24	松本 480 ち 6472	5500000	食品・生活衛生課	34-3000	長野県公安委員会	島立1020
146	H-2674	R3.5.24	松本 480 ち 6473	5500000	食品・生活衛生課	34-3000	長野県公安委員会	島立1020
147	H-2921	R5.6.6	松本 480 つ 127	5500000	食品・生活衛生課	34-3000	長野県公安委員会	島立1020
148	H-1554	H23.6.23	松本 480 き 6333	9500000	こども育成課	34-3000	長野県公安委員会	丸の内3-7 庁舎
149	H-2004	H25.8.7	松本 580 せ 5685	9500000	こども育成課	34-3000	長野県公安委員会	丸の内3-7 庁舎
150	H-2005	H25.8.7	松本 480 い 173	9500000	こども育成課	34-3000	長野県公安委員会	丸の内3-7 庁舎
151	H-2335	H29.5.16	松本 480 さ 4207	9550000	こども福祉課	34-3000	長野県公安委員会	丸の内3-7 庁舎
152	H-2336	H29.5.16	松本 480 す 2030	9550000	こども福祉課	34-3000	長野県公安委員会	丸の内3-7 庁舎
153	H-2346	H29.5.16	松本 480 い 1253	9600000	保育課	34-3000	長野県公安委員会	丸の内3-7 庁舎
154	H-2676	R3.5.24	松本 480 ち 1752	19200000	環境保全課	34-3000	長野県公安委員会	丸の内3-7 庁舎
155	H-2581	R2.1.15	松本 480 た 6938	19200000	環境保全課	34-3000	長野県公安委員会	丸の内3-7 庁舎
156	H-2372	H29.6.14	松本 480 こ 1012	19200000	環境保全課	34-3000	長野県公安委員会	丸の内3-7 庁舎
157	H-968	H19.11.6	松本 50 ま 2099	19250000	森林環境課	78-3003	長野県公安委員会	梓川梓2288-3 梓川支所
158	H-1537	H19.11.6	松本 800 さ 8481	19250000	森林環境課	78-3003	長野県公安委員会	梓川梓2288-3 梓川支所
159	H-2113	H26.6.9	松本 480 こ 9669	19250000	森林環境課	78-3003	長野県公安委員会	梓川梓2288-3 梓川支所
160	H-973	H22.8.31	松本 400 す 9832	19250000	森林環境課	78-3003	長野県公安委員会	梓川梓2288-3 梓川支所
161	H-975	H22.8.31	松本 11 な 7183	19250000	森林環境課	78-3003	長野県公安委員会	梓川梓2288-3 梓川支所
162	H-2260	H27.8.12	松本 580 ふ 5052	19250000	森林環境課	78-3003	長野県公安委員会	梓川梓2288-3 梓川支所
163	H-2675	R3.5.24	松本 400 す 8700	19250000	森林環境課	78-3003	長野県公安委員会	梓川梓2288-3 梓川支所
164	H-1559	H23.6.23	松本 800 す 829	19300000	環境業務課	34-3000	長野県公安委員会	島内7576-1 クリーンセンター
165	H-1569	H23.6.23	松本 100 さ 5056	19300000	環境業務課	34-3000	長野県公安委員会	島内7576-1 クリーンセンター
166	H-1884	H24.9.24	松本 800 す 1270	19300000	環境業務課	34-3000	長野県公安委員会	島内7576-1 クリーンセンター
167	H-1887	H24.9.24	松本 400 せ 2857	19300000	環境業務課	34-3000	長野県公安委員会	丸の内3-7 庁舎
168	H-1890	H24.9.24	松本 300 つ 9782	19300000	環境業務課	34-3000	長野県公安委員会	丸の内3-7 庁舎
169	H-1892	H24.9.24	松本 800 す 1579	19300000	環境業務課	34-3000	長野県公安委員会	島内7576-1 クリーンセンター
170	H-1893	H24.9.24	松本 800 す 1582	19300000	環境業務課	34-3000	長野県公安委員会	島内7576-1 クリーンセンター
171	H-1894	H24.9.24	松本 100 す 3285	19300000	環境業務課	34-3000	長野県公安委員会	島内7576-1 クリーンセンター

地震防災・災害応急対策用 緊急通行車両等事前届出 一覧表

【組織順】

令和5年7月1日現在

No.	許可番号	許可年月日	車両番号	所属CD	担当課	電話番号	発行者	出発地
172	H-1895	H24.9.24	松本 800 す 1235	19300000	環境業務課	34-3000	長野県公安委員会	島内7576-1 クリーンセンター
173	H-2107	H26.5.7	松本 100 す 4421	19300000	環境業務課	34-3000	長野県公安委員会	丸の内3-7 庁舎
174	H-2108	H26.5.7	松本 800 す 2066	19300000	環境業務課	34-3000	長野県公安委員会	丸の内3-7 庁舎
175	H-2226	H27.5.28	松本 800 す 2695	19300000	環境業務課	34-3000	長野県公安委員会	島内7576-1 クリーンセンター
176	H-2250	H27.5.28	松本 800 す 828	19300000	環境業務課	34-3000	長野県公安委員会	島内9833-2 リサイクルセンター
177	H-2286	H28.6.7	松本 400 ち 3148	19300000	環境業務課	34-3000	長野県公安委員会	島内7576-1 クリーンセンター
178	H-2287	H28.6.7	松本 480 す 2878	19300000	環境業務課	34-3000	長野県公安委員会	島内7576-1 クリーンセンター
179	H-2288	H28.6.7	松本 400 ち 3377	19300000	環境業務課	34-3000	長野県公安委員会	島内7576-1 クリーンセンター
180	H-2344	H29.5.16	松本 100 す 6602	19300000	環境業務課	34-3000	長野県公安委員会	島内7576-1 クリーンセンター
181	H-2345	H29.5.16	松本 480 す 7222	19300000	環境業務課	34-3000	長野県公安委員会	島内7576-1 クリーンセンター
182	H-2459	H30.5.14	松本 480 せ 6143	19300000	環境業務課	34-3000	長野県公安委員会	島内7576-1 クリーンセンター
183	H-2460	H30.5.14	松本 800 す 3785	19300000	環境業務課	34-3000	長野県公安委員会	島内7576-1 クリーンセンター
184	H-2538	R元.5.15	松本 800 す 4437	19300000	環境業務課	34-3000	長野県公安委員会	島内7576-1 クリーンセンター
185	H-2619	R2.5.20	松本 800 す 4947	19300000	環境業務課	34-3000	長野県公安委員会	島内7576-1 クリーンセンター
186	H-2677	R3.5.24	松本 800 す 5166	19300000	環境業務課	34-3000	長野県公安委員会	島内7576-1 クリーンセンター
187	H-2678	R3.5.24	松本 800 す 5167	19300000	環境業務課	34-3000	長野県公安委員会	島内7576-1 クリーンセンター
188	H-2767	R4.6.17	松本 400 つ 7159	19300000	環境業務課	34-3000	長野県公安委員会	島内7576-1 クリーンセンター
189	H-2922	R5.6.6	松本 800 す 6195	19300000	環境業務課	34-3000	長野県公安委員会	島内7576-1 クリーンセンター
190	H-2923	R5.6.6	松本 480 て 2378	19300000	環境業務課	34-3000	長野県公安委員会	島内7576-1 クリーンセンター
191	H-2755	R4.6.17	松本 480 ち 7233	19350000	産棄物対策課	34-3000	長野県公安委員会	島内7576-1 クリーンセンター
192	H-2756	R4.6.17	松本 480 ち 7234	19350000	産棄物対策課	34-3000	長野県公安委員会	島内7576-1 クリーンセンター
193	H-2293	H28.6.7	松本 400 す 1951	60500000	商工課	34-3000	長野県公安委員会	丸の内3-7 庁舎
194	H-2679	R3.5.24	松本 501 の 2397	60500000	商工課	34-3000	長野県公安委員会	丸の内3-7 庁舎
195	H-2757	R4.6.17	松本 480 ち 976	60500000	商工課	34-3000	長野県公安委員会	丸の内3-7 庁舎
196	H-2680	R3.5.24	松本 480 ち 1691	61000000	農政課	64-3115	長野県公安委員会	会田1001-1 四賀支所農政課
197	H-2681	R3.5.24	松本 480 ち 5263	62000000	労政課	35-6286	長野県公安委員会	中央4-7-26 松本市勤労者福祉セン
198	H-2294	H28.6.7	松本 500 ら 1507	18050000	観光プロモーション課	34-3000	長野県公安委員会	丸の内3-7 庁舎
199	H-2339	H29.5.16	松本 580 ま 5287	18050000	観光プロモーション課	34-3000	長野県公安委員会	丸の内3-7 庁舎
200	H-2026	H25.9.25	松本 480 け 3888	18300000	スポーツ推進課	34-3000	長野県公安委員会	惣社325 かりがねサッカー場
201	H-2027	H25.9.25	松本 100 す 3356	18300000	スポーツ推進課	34-3000	長野県公安委員会	惣社325 かりがねサッカー場
202	H-2224	H27.5.28	松本 400 ち 1052	18300000	スポーツ推進課	34-3000	長野県公安委員会	惣社325 かりがねサッカー場
203	H-2350	H29.5.16	松本 480 す 8294	18300000	スポーツ推進課	34-3000	長野県公安委員会	美須々5-1 総合体育館
204	H-2758	R4.6.17	松本 480 つ 613	18300000	スポーツ推進課	34-3000	長野県公安委員会	美須々5-1 総合体育館
205	H-1536	H19.11.6	松本 300 ね 260	73500000	自転車推進課	34-3000	長野県公安委員会	丸の内3-7 庁舎
206	H-2047	H25.9.25	松本 480 こ 1850	73500000	自転車推進課	34-3000	長野県公安委員会	丸の内3-7 庁舎
207	H-2239	H27.5.28	松本 480 こ 9976	73500000	自転車推進課	34-3000	長野県公安委員会	丸の内3-7 庁舎
208	H-2462	H30.5.14	松本 300 る 7965	81000000	建設総務課	34-3000	長野県公安委員会	丸の内3-7 庁舎
209	H-2295	H28.6.7	松本 580 た 5641	81300000	都市計画課	34-3000	長野県公安委員会	大手3-8-13 大手事務所
210	H-2375	H29.6.14	松本 501 に 1813	81300000	都市計画課	34-3000	長野県公安委員会	大手3-8-13 大手事務所
211	H-2236	H27.5.28	松本 480 く 5475	81500000	建設課	34-3000	長野県公安委員会	丸の内3-7 庁舎
212	H-2682	R3.5.24	松本 501 み 838	81500000	建設課	34-3000	長野県公安委員会	丸の内3-7 庁舎
213	H-2924	R5.6.6	松本 480 て 2119	81500000	建設課	34-3000	長野県公安委員会	丸の内3-7 庁舎
214	H-2554	R元.8.2	松本 400 つ 1533	82000000	維持課	34-3000	長野県公安委員会	丸の内3-7 庁舎

地震防災・災害応急対策用 緊急通行車両等事前届出 一覧表

【組織順】

令和5年7月1日現在

No.	許可番号	許可年月日	車両番号	所属CD	担当課	電話番号	発行者	出発地
215	H-1539	H20.1.29	松本 300 は 4934	8200000	維持課	34-3000	長野県公安委員会	丸の内3-7 庁舎
216	H-2030	H25.9.25	松本 800 さ 7985	8200000	維持課	34-3000	長野県公安委員会	丸の内3-7 庁舎
217	H-2031	H25.9.25	松本 800 さ 9498	8200000	維持課	34-3000	長野県公安委員会	丸の内3-7 庁舎
218	H-2048	H25.9.25	松本 580 め 639	8200000	維持課	34-3000	長野県公安委員会	丸の内3-7 庁舎
219	H-2298	H28.6.7	松本 800 す 3016	8200000	維持課	34-3000	長野県公安委員会	島内5400 土木センター
220	H-2535	R元.5.15	松本 800 す 4412	8200000	維持課	34-3000	長野県公安委員会	丸の内3-7 庁舎
221	H-2683	R3.5.24	松本 480 ち 6704	8200000	維持課	34-3000	長野県公安委員会	丸の内3-7 庁舎
222	H-2925	R5.6.6	松本 800 す 6315	8200000	維持課	34-3000	長野県公安委員会	島内5400 土木センター
223	H-2373	H29.6.14	松本 400 せ 7845	8230000	公園緑地課	34-3000	長野県公安委員会	大手3-8-13 大手事務所
224	H-2374	H29.6.14	松本 400 そ 9312	8230000	公園緑地課	34-3000	長野県公安委員会	大手3-8-13 大手事務所
225	H-2463	H30.5.14	松本 480 さ 9182	8230000	公園緑地課	34-3000	長野県公安委員会	大手3-8-13 大手事務所
226	H-2025	H25.9.25	松本 480 く 376	8250000	住宅課	34-3000	長野県公安委員会	丸の内3-7 庁舎
227	H-2238	H27.5.28	松本 480 さ 318	8300000	建築指導課	34-3000	長野県公安委員会	丸の内3-7 庁舎
228	H-2623	R2.5.20	松本 480 た 2715	8370000	公共用地課	34-3000	長野県公安委員会	丸の内3-7 庁舎
229	H-2624	R2.5.20	松本 480 た 6971	8370000	公共用地課	34-3000	長野県公安委員会	丸の内3-7 庁舎
230	H-2687	R3.5.24	松本 480 ち 6821	11350000	営業課	34-3000	長野県公安委員会	島立1490-2 上下水道局庁舎
231	H-1529	H19.11.6	松本 45 せ 9825	11400000	上水道課	48-6800	長野県公安委員会	島立1490-2 上下水道局庁舎
232	H-1530	H19.11.6	松本 800 さ 7641	11400000	上水道課	48-6800	長野県公安委員会	島立1490-2 上下水道局庁舎
233	H-1513	H19.11.6	松本 480 あ 2208	11400000	上水道課	48-6800	長野県公安委員会	島立1490-2 上下水道局庁舎
234	H-1514	H19.11.6	松本 480 い 827	11400000	上水道課	48-6800	長野県公安委員会	島立1490-2 上下水道局庁舎
235	H-1523	H20.4.16	松本 800 さ 9381	11400000	上水道課	48-6800	長野県公安委員会	島立1490-2 上下水道局庁舎
236	H-1533	H21.9.7	松本 480 か 8687	11400000	上水道課	48-6800	長野県公安委員会	島立1490-2 上下水道局庁舎
237	H-316	H22.4.2	松本 400 た 762	11400000	上水道課	48-6800	長野県公安委員会	島立1490-2 上下水道局庁舎
238	H-365	H22.4.27	松本 800 さ 9534	11400000	上水道課	48-6800	長野県公安委員会	島立1490-2 上下水道局庁舎
239	H-977	H22.8.31	松本 800 す 625	11400000	上水道課	48-6800	長野県公安委員会	島立1490-2 上下水道局庁舎
240	H-2337	H29.5.16	松本 480 せ 2850	11400000	上水道課	48-6800	長野県公安委員会	島立1490-2 上下水道局庁舎
241	H-2338	H29.5.16	松本 400 ち 5638	11400000	上水道課	48-6800	長野県公安委員会	島立1490-2 上下水道局庁舎
242	H-2461	H30.5.14	松本 800 す 3999	11400000	上水道課	48-6800	長野県公安委員会	島立1490-2 上下水道局庁舎
243	H-2536	R元.5.15	松本 400 つ 412	11400000	上水道課	48-6800	長野県公安委員会	島立1490-2 上下水道局庁舎
244	H-2625	R2.5.20	松本 480 た 3612	11400000	上水道課	48-6800	長野県公安委員会	島立1490-2 上下水道局庁舎
245	H-2626	R2.5.20	松本 800 は 1138	11400000	上水道課	48-6800	長野県公安委員会	島立1490-2 上下水道局庁舎
246	H-2627	R2.5.20	松本 400 つ 2585	11400000	上水道課	48-6800	長野県公安委員会	島立1490-2 上下水道局庁舎
247	H-2628	R2.5.20	松本 400 つ 2808	11400000	上水道課	48-6800	長野県公安委員会	島立1490-2 上下水道局庁舎
248	H-2629	R2.5.20	松本 400 つ 2809	11400000	上水道課	48-6800	長野県公安委員会	島立1490-2 上下水道局庁舎
249	H-2684	R3.5.24	松本 480 ち 6437	11400000	上水道課	34-3000	長野県公安委員会	島立1490-2 上下水道局庁舎
250	H-2760	R4.6.17	松本 800 す 5834	11400000	上水道課	34-3000	長野県公安委員会	島立1490-2 上下水道局庁舎
251	H-2761	R4.6.17	松本 800 す 5715	11400000	上水道課	34-3000	長野県公安委員会	島立1490-2 上下水道局庁舎
252	H-2685	R3.5.24	松本 800 す 5361	11400000	上水道課	34-3000	長野県公安委員会	島立1490-2 上下水道局庁舎
253	H-2926	R5.6.6	松本 400 つ 9082	11400000	上水道課	48-6800	長野県公安委員会	島立1490-2 上下水道局庁舎
254	H-2927	R5.6.6	松本 480 て 1125	11400000	上水道課	48-6800	長野県公安委員会	島立1490-2 上下水道局庁舎
255	H-970	H12.11.10	松本 400 さ 6545	11450000	下水道課	48-6800	長野県公安委員会	島立1490-2 上下水道局庁舎
256	H-978	H19.11.6	松本 11 そ 9605	11450000	下水道課	48-6800	長野県公安委員会	島立1490-2 上下水道局庁舎
257	H-1510	H19.11.6	松本 400 せ 7266	11450000	下水道課	48-6800	長野県公安委員会	島立1490-2 上下水道局庁舎

地震防災・災害応急対策用 緊急通行車両等事前届出 一覧表

【組織順】

令和5年7月1日現在

No.	許可番号	許可年月日	車両番号	所属CD	担当課	電話番号	発行者	出発地
258	H-327	H22.4.27	松本 480 い 3175	11450000	下水道課	48-6800	長野県公安委員会	島立1490-2 上下水道局庁舎
259	H-325	H22.4.27	松本 480 あ 6732	11450000	下水道課	48-6800	長野県公安委員会	島立1490-2 上下水道局庁舎
260	H-320	H22.4.27	松本 480 い 2965	11450000	下水道課	48-6800	長野県公安委員会	島立1490-2 上下水道局庁舎
261	H-361	H22.4.27	松本 480 い 6888	11450000	下水道課	48-6800	長野県公安委員会	島立1490-2 上下水道局庁舎
262	H-2112	H26.6.9	松本 300 ふ 3121	11450000	下水道課	34-3000	長野県公安委員会	島立1490-2 上下水道局庁舎
263	H-2537	R元.5.15	松本 480 そ 8822	11450000	下水道課	34-3000	長野県公安委員会	島立1490-2 上下水道局庁舎
264	H-2630	R2.5.20	松本 480 た 4090	11450000	下水道課	34-3000	長野県公安委員会	島立1490-2 上下水道局庁舎
265	H-2686	R3.5.24	松本 480 ち 1935	11450000	下水道課	34-3000	長野県公安委員会	島立1490-2 上下水道局庁舎
266	H-2759	R4.6.17	松本 480 つ 2107	11450000	下水道課	34-3000	長野県公安委員会	島立1490-2 上下水道局庁舎
267	H-2240	H27.5.28	松本 41 す 7305	30140000	松本市立病院	92-3027	長野県公安委員会	松本市波田4417-180 松本市立病院
268	H-2242	H27.5.28	松本 580 き 963	30140000	松本市立病院	92-3027	長野県公安委員会	松本市波田4417-180 松本市立病院
269	H-2245	H27.5.28	松本 580 そ 8782	30140000	松本市立病院	92-3027	長野県公安委員会	松本市波田4417-180 松本市立病院
270	H-2246	H27.5.28	松本 580 て 2690	30140000	松本市立病院	92-3027	長野県公安委員会	松本市波田4417-180 松本市立病院
271	H-2247	H27.5.28	松本 580 て 2691	30140000	松本市立病院	92-3027	長野県公安委員会	松本市波田4417-180 松本市立病院
272	H-2248	H27.5.28	松本 580 ひ 4387	30140000	松本市立病院	92-3027	長野県公安委員会	松本市波田4417-180 松本市立病院
273	H-2253	H27.5.28	松本 400 た 1799	30140000	松本市立病院	92-3027	長野県公安委員会	松本市波田4417-180 松本市立病院
274	H-2689	R3.5.24	松本 580 ま 5728	30140000	松本市立病院	92-3027	長野県公安委員会	松本市波田4417-180 松本市立病院
275	H-2691	R3.5.24	松本 480 す 879	30140000	松本市立病院	92-3027	長野県公安委員会	松本市波田4417-180 松本市立病院
276	H-2762	R4.6.17	松本 581 か 6225	30140000	松本市立病院	92-3027	長野県公安委員会	松本市波田4417-180 松本市立病院
277	H-2763	R4.6.17	松本 501 む 5631	30140000	松本市立病院	92-3027	長野県公安委員会	松本市波田4417-180 松本市立病院
278	H-2764	R4.6.17	松本 580 ふ 2124	30140000	松本市立病院	92-3027	長野県公安委員会	松本市波田4417-180 松本市立病院
279	H-2765	R4.6.17	松本 580 み 4032	30140000	松本市立病院	92-3027	長野県公安委員会	松本市波田4417-180 松本市立病院
280	H-1574	H23.6.23	松本 300 ほ 6593	13150000	学校教育課	34-3000	長野県公安委員会	大手3-8-13 大手事務所
281	H-2133	H26.12.9	松本 580 は 6464	13150000	学校教育課	34-3000	長野県公安委員会	大手3-8-13 大手事務所
282	H-2688	R3.5.24	松本 580 よ 3819	13160000	学校教育課 学校支援センター	34-3000	長野県公安委員会	大手3-8-13 大手事務所
283	H-2249	H27.5.28	松本 480 く 5474	13180200	学校給食課 東部給食センター	45-1120	長野県公安委員会	松本市原7-1 松本市東部学校給食セン
284	H-2257	H27.6.19	松本 480 さ 8632	13190000	生涯学習課	32-1132	長野県公安委員会	松本市中央1-18-1 Mウイング(中央公民館)
285	H-2305	H28.9.7	松本 480 さ 312	19190000	生涯学習課	26-1083	長野県公安委員会	松本市芳野4-1 松本市なんなんひろば
286	H-2299	H28.6.7	松本 480 こ 6895	13240000	文化財課	34-3000	長野県公安委員会	丸の内3-7 庁舎
287	H-2349	H29.5.22	松本 41 さ 1473	13450000	博物館	34-3000	長野県公安委員会	丸の内4-1 松本市立博物館

資器材名	所管 規 格	単位	松本市												
			薄川	寿豊丘	中条	島内	新村	入山辺	今井	芳川消防署	本郷(洞)	上高地	奈川	梓川第1	梓川第2
万年土囊		袋	1,300	1,000	800	800	800		1,100					1,100	1,400
1t土囊		枚													
麻袋		枚							2,000		1,500	1,200	300	600	300
越水止水土囊		個													
蛇籠	15cm*60cm*5m	本			185	20		75	1	27	30	10		51	38
提灯蛇籠	15cm*60cm*5m	本				50	10								
こも(菰)	ワイヤー製	枚	10												
むしろ	0.9m*1.8m	枚					5							23	16
むしろ	1.8m*3.6m	枚	18												
二子縄(荒縄)	100m	玉	24		85	4	4	3	1	32	7				
鉄線	#8	kg			1,600	250	50	210	600	1,870	280		50	250	350
鉄線	#10	kg	20				100							150	150
鉄線(ばんせん)		巻							1						
鉄筋	D13 L=6m	本	10												
ビニシート	2.7m*3.6m	枚	10			8									
ビニシート	2.7m*5.4m	枚							5						
ビニシート	3.6m*5.4m	枚		40		1	8		1				10	1	
ビニシート	5.4m*5.4m	枚													
ビニシート	7.2m*5.4m	枚													
トコブ	10mm/100m	巻				1	1		1						
トコブ	12m/m	巻				2								1	2
トコブ	12m/m 30m	巻	1												
トコブ	12m/m 50m	巻	1												
トコブ	12m/m 100m	巻	5	1		5	3		2						
ビニシート	12m/m200m巻	巻				1									
鋼杭	φ16*1.2m	本													
鋼杭	φ13*1m	本			90										
単管	φ48.6m/m*3m	本													
ビニシート	φ15cm*4m	本				8									
木杭	φ9cm*2.0m	本													
木杭	φ10cm*1.2m	本	20												
木杭	φ10cm*1.5m	本				20									
木杭	φ9cm*1.2m	本													
ツル	両ツル、ハチツル	丁	8	3	15	5	3	10	4	5	5		2	12	3
ルマ	8ポンド	丁													
ルマ	1kg	丁												4	2
げんのう		丁							10						
掛矢		丁	21	3	7	4	10	10	10	6	10			7	9
刃物	剣刃	丁	55	12	56	22	27	53	25	30	44		5	21	18
一輪車		台	8											11	15
鋸	片刃0.4	丁	3		9	3	7	6	7	3	8			8	3
手斧		丁			15		8	8	8	9	7			1	
バシ		丁	8		17		6	8	5		5			5	4
シ		丁				10	5		4		2				2
鉄線カー		丁				8	5		4			30		6	6
鉄線カー	小型	丁				6			1		3				
鎌	(芝刈用)	丁	6	1		2	4	8	4	11	3			21	
カ		丁			18			12			2			4	5
カザチ		丁			16	6	10	20			11			2	1
釘袋		丁													
T型マット		枚													
パール		本				5	5		5		4				
油吸着マット	1枚もの(1箱100枚)	箱												1	1
油吸着材	万国旗タイプ(1箱6本)	箱		6											
油吸着材	ツトタイプ(1箱50枚)	箱		2											
オイルフェンス	20m	個		1											
救急機材セット		セット		3											
中和材	アリスール 1GARRON	本													
赤白ポール	2m木製	本													12
バケツ	20%くらい	個		2											
救命胴衣		着													
簡易トイレ		組													
木流しロープ	L=1.2	巻													
シュート	L=5m	本													
物干し竿	4m	本													
測量杭	0.3m*4cm角	本													
丸太	φ15cm*3m	本	12												
	φ15cm*4m	本	15												
	φ15cm*5m	本	6												
	末口12cm*5.4m	本													
	末口12cm*5.0m	本													
	末口12cm*2.7m	本				16									
	末口12cm*3.6m	本				3									
	末口9cm*3.6m	本													
	末口9cm*2.7m	本													
木材	1m φ100	本												30	36
木材	1.5m φ50	本												29	
木材	2m φ100	本												63	
木材	4m	本												15	
木材	角柱 1m	本													11
刃物	角刃	丁												14	10
鋤(ツル)		丁				6	13		5		8			10	1
川倉工用材料	木及び竹	基分				2									
鎌		丁							5						
コーン		ケ		12											
かささび		ケ									9				
携行缶		缶									16				
フルコン	200cm	本				6	2		3						
毛布		枚													
毛布	密封	枚													
紙マット	新生児用	枚													
紙マット	Sサイズ	枚													
紙マット	Mサイズ	枚													
紙マット	Lサイズ	枚													
大人用紙マット		枚													
大人用紙マット		枚													
トイレマット		マット													
簡易トイレ替袋		枚													
大釜		丁													
ゴンドリル	ドラム	台													
担架		台													
フェイザー		台													
テント	大・小	張													
布水槽		台													
トコ	木製	本													
救急箱	1箱20人用	セット													
ビニシート	φ4cm*4m	本													
鎌		丁													
万能ハシ		丁													
給水式土のう		個		150											
炊飯器		台													
油圧ジャッキ		台													

資器材名	規格	単位	所管				長野県 波田鍋割	合計
			梓川第3	梓川第4	波田小 (防災資機 材備蓄倉)	小計		
万年土嚢		袋	4,000	400		12,700	12,700	
1t土嚢		枚						
麻袋		枚		194		6,094	6,094	
越水止水土嚢		個	90			90	90	
蛇籠	15cm*60cm*5m	本	102	230		769	769	
提灯蛇籠	15cm*60cm*5m	本				60	15	
こも(菰)	ワイヤー製	枚				10	10	
むしろ	0.9m*1.8m	枚	9	34	30	117	117	
むしろ	1.8m*3.6m	枚				18	18	
二子縄(荒縄)	100m	玉			10	170	170	
鉄線	#8	kg	1,100	300	250	7,160	7,160	
鉄線	#10	kg	200			620	100	
鉄線(ばんせん)		巻				1	1	
鉄筋	D13 L=6m	本				10	10	
ビニシート	2.7m*3.6m	枚				18	18	
ビニシート	2.7m*5.4m	枚				5	5	
ビニシート	3.6m*5.4m	枚	24		25	110	110	
ビニシート	5.4m*5.4m	枚						
ビニシート	7.2m*5.4m	枚						
トコブ	10mm/100m	巻				3	3	
トコブ	12m/m	巻	4		2	11	1	
トコブ	12m/m 30m	巻				1	1	
トコブ	12m/m 50m	巻				1	1	
トコブ	12m/m 100m	巻				16	16	
ビニシート	12m/m200m巻	巻	1	3	1	6	6	
鋼杭	φ16*1.2m	本			50	50	50	
鋼杭	φ13*1m	本						
単管	φ48.6m/m*3m	本						
ビニパイプ	φ15cm*4m	本				8	8	
木杭	φ9cm*2.0m	本						
木杭	φ10cm*1.2m	本				20	20	
木杭	φ10cm*1.5m	本				20	20	
木杭	φ9cm*1.2m	本			30	30	30	
ツル	両ツル、ハチツル	丁	2	2	15	94	2	
ツル	8ポツ	丁		2	7	9	9	
ツル	1kg	丁	4	2		12	12	
げんろう		丁				10	10	
掛矢		丁	2	4	12	115	115	
スコップ	剣刃	丁	23	17	19	427	3	
一輪車		台	10			44	44	
鋸	片刃0.4	丁	4	2	15	78	78	
手斧		丁		3	9	68	68	
バシ		丁	6	4	10	78	78	
シ		丁	2			25	25	
鉄線カ		丁	5		5	69	69	
鉄線カ	小型	丁				10	10	
鎌	(芝刈用)	丁	6	10	15	91	91	
タ		丁	3			44	44	
カザチ		丁	1			67	67	
釘袋		丁			1	1	1	
T型マット		枚						
パール		本			8	27	27	
油吸着マット	1枚もの(1箱100枚)	箱	1			3	3	
油吸着材	万国旗タイプ(1箱6本)	箱						
油吸着材	ツトタイプ(1箱50枚)	箱						
オイルフェンス	20m	個						
救急機材セット	救急機材セット	セット						
中和材	アリール 1GARRON	本						
赤白ボール	2m木製	本				12	12	
バケツ	20リットル	個				2	2	
救命胴衣		着						
簡易トイレ		組						
木流しロープ	L=1.2	巻						
シュート	L=5m	本						
物干し竿	4m	本						
測量杭	0.3m*4cm角	本						
丸太	φ15cm*3m	本				12	12	
	φ15cm*4m	本				15	15	
	φ15cm*5m	本				6	6	
	末口12cm*5.4m	本						
	末口12cm*5.0m	本						
	末口12cm*2.7m	本				16	16	
	末口12cm*3.6m	本				3	3	
	末口9cm*3.6m	本						
	末口9cm*2.7m	本						
木材	1m φ100	本	2			68	68	
木材	1.5m φ50	本				29	29	
木材	2m φ100	本				63	63	
木材	4m	本		50		65	65	
木材	角柱 1m	本				11	11	
スコップ	角刃	丁	10	1		35	35	
鋤(ツル)		丁	5		29	77	77	
川倉工用材料	木及び竹	基分				2	2	
鎌		丁				5	5	
コーン		ケ				12	12	
かさび		ケ				9	9	
携行缶		缶				16	16	
フルコン	200cm	本				11	11	
毛布		枚			50	50	50	
毛布	密封	枚						
紙マット	新生児用	枚						
紙マット	Sサイズ	枚						
紙マット	Mサイズ	枚						
紙マット	Lサイズ	枚						
大人用紙マット		枚						
大人用紙マット		枚						
トイレットペーパー		ロール						
簡易トイレ替袋		枚						
大斧		丁			1	1	1	
ゴドール	ドラム	台						
担架		台			6	6	6	
フェイザー		台						
テント	大・小	張						
布水槽		台						
トホ	木製	本						
救急箱	1箱20人用	セット						
ビニパイプ	φ4cm*4m	本			12	12	12	
鎌		丁			5	5	5	
万能ハシ		丁			5	5	5	
給水式土のう		個			60	210	210	
炊飯器		台			1	1	1	
油圧ジャッキ		台			3	3	3	

食糧等災害対策備蓄品一覧

(令和4年7月1日現在)

番号	施設名	住所	食糧(食)	毛布(枚)	敷ダンボール(枚)	携帯トイレ(個)	飲料水 (2ℓ入、本)
1	松本市防災物資ターミナル	島内平瀬8052-1	20,968	1,084	679	100,300	8,622
2	まつもと市民芸術館 専用倉庫	深志3-10-1	992	490	20	1,100	-
3	あがたの森 中型倉庫	県3-2102-4	460	30	-	3,600	-
4	開智小学校 小型倉庫	開智2-4-51	972	200	200	1,100	90
5	田川小学校 小型倉庫	渚1-5-34	920	210	200	1,100	90
6	Mウイング 5階西側倉庫	中央1-18-1	490	240	216	2,300	30
7	鎌田中学校 中型倉庫	鎌田2-3-56	620	210	200	4,100	90
8	総合社会福祉センター 備蓄倉庫	双葉4-16	196	-	-	-	-
9	庄内公民館 小型倉庫	出川1-5-9	526	250	220	2,100	90
10	筑摩野中学校 体育館	芳川町北2-11-1	440	200	200	1,000	90
11	芳川公園 小型倉庫	芳川小屋955	220	30	-	5,800	-
12	菅野中学校 小型倉庫	笹賀3475	392	100	190	1,100	54
13	寿出張所 東側倉庫	寿豊丘424	366	80	59	1,100	-
14	中山出張所 小型倉庫	中山3746-1	220	420	400	600	90
15	総合体育館 中型倉庫	美須々5-1	930	200	190	4,000	90
16	浅間温泉文化センター 小型倉庫	浅間温泉2-6-1	442	200	200	4,100	90
17	里山辺体育館 専用倉庫	里山辺2920-3	390	50	50	800	90
18	音楽文化ホール 中型倉庫	島内4351	330	100	100	5,600	90
19	高綱中学校 小型倉庫	島立4415	1,000	200	200	1,100	-
20	四賀支所	会田1001-1	150	100	30	1,300	60
21	安曇支所	安曇1061-1	100	30	-	1,000	90
22	奈川支所 文化センター夢の森	奈川3301	136	40	-	300	90
23	梓川支所 支所西側消防センター	梓川梓1670-1	-	-	-	-	90
24	波田体育館	波田10098-1	620	50	-	1,100	108
25	上高地消防隊 詰所兼備蓄倉庫		13,728	740	-	-	-
26	会田中学校	会田8923	50	30	27	1,100	-
27	四賀小学校	会田1113	220	90	75	1,100	180
28	本郷小学校	浅間温泉2-9-5	390	100	80	1,100	90
29	女鳥羽中学校	原1085-2	390	100	38	1,100	90
30	岡田小学校	岡田松岡519	390	105	105	600	90
31	旭町中学校	旭3-7-1	810	100	200	1,100	-
32	山辺小学校	入山辺34	390	50	50	1,100	-
33	山辺中学校	里山辺3326	390	130	138	300	-
34	安曇小中学校	安曇964	100	20	20	1,100	74

食糧等災害対策備蓄品一覧

(令和4年7月1日現在)

番号	施設名	住所	食糧(食)	毛布(枚)	敷ダンボール(枚)	携帯トイレ(個)	飲料水 (2ℓ入、本)
35	中山小学校	中山3517	380	180	180	2,100	240
36	寿小学校	寿豊丘1004	200	200	200	2,100	240
37	明善小学校	寿豊丘813-7	200	100	130	2,100	222
38	明善中学校	寿豊丘812-1	200	180	180	2,100	240
39	旭町小学校	旭2-4-4	1,080	200	200	2,100	240
40	清水小学校	清水2-8-18	520	200	200	2,100	240
41	清水中学校	清水2-7-12	1,000	200	200	2,100	240
42	源池小学校	県3-5-1	480	90	90	2,100	156
43	筑摩小学校	筑摩1-8-1	360	200	210	2,100	240
44	信明中学校	石芝3-3-20	240	200	200	2,100	240
45	鎌田小学校	鎌田1-8-1	680	200	200	2,100	240
46	丸ノ内中学校	宮渚3-6-1	480	160	160	2,100	240
47	島内小学校	島内5323	400	180	180	2,100	240
48	芳川小学校	小屋北2-5-1	200	200	200	2,100	240
49	開明小学校	宮田11-41	440	140	140	2,100	240
50	並柳小学校	並柳4-9-1	1,018	200	200	3,100	240
51	二子小学校	笹賀5921	920	200	193	2,100	234
52	島立小学校	島立3298	400	200	200	1,900	90
53	芝沢小学校	和田1118	400	200	200	2,200	96
54	菅野小学校	笹賀3460	330	170	190	1,100	48
55	今井小学校	今井1616	340	190	200	1,900	90
56	開成中学校	神田2-7-1	606	200	170	2,100	54
57	大野川小中学校	安曇3886-1	116	180	120	1,100	36
58	奈川小中学校	奈川2281	148	140	100	1,100	24
59	梓川小学校	梓川梓755	400	80	200	2,100	108
60	波田小学校	波田10286-1	280	200	200	1,600	78
61	松島中学校	島内3986	824	200	200	2,100	206
62	梓川中学校	梓川梓800-2	400	200	200	2,100	102
63	波田中学校	波田10145-1	620	200	200	2,100	156
64	鉢盛中学校	東筑朝日村古見3332-5	310	50	50	600	24
	合計		62,710	11,219	9,380	211,900	15,652

資料30

土砂災害警戒区域に位置する災害時要配慮者利用施設一覧表

病院

令和5年1月現在

No	施設名称	所在地	施設管理者	電話番号	備考
1	松本市立病院	松本市波田4417-180	松本市	92-3027	

高齢者のための施設

No	施設名称	所在地	施設管理者	電話番号	備考
8	デイサービスセンター竹の湯	松本市浅間温泉3-11-2	(特非)介護福祉センターアイ	45-1081	
9	うつくしの里(特養・ショート) うつくしの里デイサービスセンター	松本市里山辺910-1	(福)ジェイエー長野会	39-2277	
10	うつくしがはら温泉敬老園有料老人ホーム うつくしがはら温泉敬老園デイサービスセンター	松本市里山辺67-1	(福)敬老園	37-1187	
11	認知症対応型通所介護デイサービスセンターなごみ ケアハウスなごみ松本 グループホームなごみ	松本市寿北5-34-23	(福)平成会	85-0775	
12	特定非営利活動法人峠茶屋	松本市刈谷原町531-1	(特非)峠茶屋	64-1141	
13	寒梅	松本市刈谷原863-1	(福)信濃友愛会	64-4313	
14	宅幼老所もみじの家	松本市会田701	(特非)もみじの家	64-4665	
15	あい・わーくす	松本市会田3912	(特非)あい・わーくす	64-4830	
16	安曇デイサービスセンターいいら	松本市安曇88-1	(福)松本市社会福祉協議会	94-1130	
17	松本市奈川デイサービスセンター心和荘	松本市奈川1575	(福)松本市社会福祉協議会	79-2001	
18	ケア・あずさ	松本市梓川梓2516-6	(福)陽気会	78-2940	
19	はた敬老園	松本市波田3023	(有)島々妙鉱温泉	92-8165	
20	介護老人保健施設のむぎ	松本市波田9802-1	(福)雄仁会	92-7870	

自立支援施設

No	施設名称	所在地	施設管理者	電話番号	備考
21	奈川社会就労センター	松本市奈川2401-1	(福)松本市社会福祉協議会	79-2350	

児童福祉施設

児童館

No	施設名称	所在地	施設管理者	電話番号	備考
22	並柳児童センター	松本市並柳4-9-2	(福)松本市社会福祉協議会	26-9843	
23	内田児童館	松本市内田755-1	(特非)ワーカーズコープ	58-5186	
24	中山児童センター	松本市中山3532-1	(特非)ワーカーズコープ	58-5602	
25	波田児童センター	松本市波田10098-3	(福)松本市社会福祉協議会	91-3071	

保育園

No	施設名称	所在地	施設管理者	電話番号	備考
26	並柳保育園	松本市並柳4-5-2	松本市（保育課）	25-5210	
27	内田保育園	松本市内田755-1	松本市（保育課）	58-2247	
28	錦部保育園	松本市七嵐85-2	松本市（保育課）	64-3278	
29	乗鞍保育園	松本市安曇4017-7	松本市（保育課）	93-2420	
30	安曇保育園	松本市安曇2741	松本市（保育課）	94-2132	
31	波田中央保育園	松本市波田10098-1	松本市（保育課）	92-3913	

幼稚園

No	施設名称	所在地	施設管理者	電話番号	備考
32	本郷幼稚園	松本市浅間温泉2-12-15	松本市（保育課）	46-1876	

託児所

No	施設名称	所在地	施設管理者	電話番号	備考
33	託児所きらり松本市立病院園	松本市波田4417-180	(特非)きらり	91-1980	

小学校

No	施設名称	所在地	施設管理者	電話番号	備考
34	並柳小学校	松本市並柳4-9-1	松本市教育委員会	29-0869	
35	中山小学校	松本市中山3517	松本市教育委員会	58-5823	
36	波田小学校	松本市波田10286-1	松本市教育委員会	92-2044	
37	安曇小学校	松本市安曇964	松本市教育委員会	94-2234	

中学校

No	施設名称	所在地	施設管理者	電話番号	備考
38	開成中学校	松本市神田2-7-1	松本市教育委員会	26-1852	
39	会田中学校	松本市会田8923	松本市教育委員会	64-2020	
40	安曇中学校	松本市安曇964	松本市教育委員会	94-2234	

養護学校

No	施設名称	所在地	施設管理者	電話番号	備考
41	寿台養護学校	松本市寿豊丘811-88	長野県教育委員会	86-0046	

資料31

浸水想定区域内 要配慮者利用施設及び地下街一覧表

総合病院

令和5年1月現在

No	施設名称	所在地	電話番号	備考
1	相澤病院	松本市本庄2-5-1	33-8600	
2	丸の内病院	松本市渚1-7-45	28-3003	
3	藤森病院	松本市中央2-9-8	33-3672	
4	倉田病院	松本市寿北8-21-2	58-2033	
5	松南病院	松本市笹部3-13-29	25-2303	
6	松本協立病院	松本市巾上9-26	35-5300	

病床を有する診療所

No	施設名称	所在地	電話番号	備考
7	佐藤耳鼻咽喉科医院	松本市平田東3-4-8	58-3341	
8	肛門科渡辺医院	松本市村井町北1-2-50	86-2016	
9	裏川眼科	松本市笹賀5516-5	29-1008	
10	相澤健康センター	松本市本庄2-5-1	34-6360	
11	医療法人民蘇堂 野中眼科	松本市巾上2-4	32-3404	

障害者施設

障害者デイサービスセンター

No	施設名称	所在地	電話番号	備考
12	松本市心身障害者福祉センター	松本市双葉4-16総合社会福祉センター1階	25-3133	
13	デイサービス陽だまり(聴覚)	松本市双葉4-16総合社会福祉センター集会室	25-3133	
14	北部障害者デイサービスセンター	松本市旭2-11-39長野県視覚障害センター内	32-5632	

精神障害者グループホーム、ケアホーム

15	Beイング	松本市里山辺3877-1	32-0603	
16	メンタルホーム	松本市城西1-5-16	33-6400	
17	景岳館	松本市宮淵1-4-34	34-0045	
18	北小松アパート	松本市里山辺3793	32-8126	
19	ハートラインことぶき	松本市寿北7-23	86-8010	
21	ハートライン高宮	松本市高宮北5-8ホーミーハイツ高宮	86-8010	

就労移行支援・就労継続支援施設

22	第2コムハウス・ゆい	松本市新村2750-1	40-3366	
----	------------	-------------	---------	--

知的障害者グループホーム、ケアホーム

23	やまぶき	松本市和田2220	50-9898	
24	あさがお	松本市和田2812-3	48-2120	

障害者デイサービスセンター

25	第2コムハウス・ゆい	松本市新村2750-1	40-3366	
----	------------	-------------	---------	--

障害児通園事業

26	しいのみ学園	松本市双葉4-16総合社会福祉センター1階	25-3133	
27	療育センターらいふ	松本市出川2-24-14	25-8690	

就労移行支援・就労継続支援施設

28	松本市南ふれあいホーム	松本市双葉4-16	27-4980	
29	ハートねっと	松本市寿北7-23-17	86-8010	
30	障がい者活動支援センターフットワーク渚	松本市渚2-1-7	50-6286	
31	ふれっ手	松本市旭2-11-45	36-0365	
32	松本障害者雇用支援センター	松本市寿北7-1-37	85-1820	
33	松本市希望の家	松本市双葉4-16総合社会福祉センター隣	31-6010	
34	ぬくもり喫茶のむくの木	松本市寿北7-23	86-8010	
35	夢トライ工房(身)	松本市清水2-11-45	35-3530	
36	ちくま	松本市宮田8-22	26-6330	

精神障害者通所施設

37	燦メンタルクラブ	松本市城西1-9-2	39-4624	
----	----------	------------	---------	--

松本圏域障害者相談支援センター

38	ぴあねっと・まつもと	松本市双葉4-16総合社会福祉センター1階	27-7211	
39	Wish(ウィッシュ)	松本市双葉4-8	26-1313	
40	燦メンタルクラブ	松本市城西1-9-2	39-4624	

高齢者のための施設

No	施設名称	所在地	電話番号	備考
----	------	-----	------	----

通所介護施設(デイサービス)、認知症対応型通所介護(認知症対応型デイサービス)

41	セントラルビオス	松本市大手2-9-23	39-5888	
42	特別養護老人ホーム真寿園真寿園デイサービスセンター	松本市寿中2-20-1	86-6857	
	特別養護老人ホーム真寿園松本市寿デイサービスセンター	松本市寿中2-20-1	86-6857	
43	松本市島内デイサービスセンター	松本市島内4970-1	48-4668	
44	松本市田川デイサービスセンター	松本市渚1-1-9	28-1522	
45	松本市東部デイサービスセンター	松本市女鳥羽2-1-25	32-7102	
46	ニチイケアセンター松本中央	松本市筑摩2-33-15	24-2801	
47	ニチイケアセンター寿中	松本市寿中1-5-33	85-0688	
48	富士ライフ筑摩あんしん館	松本市筑摩4-3-6	24-2825	
49	ラポール宅老所	松本市城東1-3-10	33-2391	
50	ツクイ松本	松本市井川城3-4-43	29-6635	
51	小規模デイサービス 結いの家	松本市笹部2-6-60-5	24-2799	
52	かがやきデイサービス晴の家	松本市里山辺1401	39-7336	
53	デイサービスセンターたのしや	松本市里山辺1832-1	39-3993	
54	デイサービスセンターてんじん	松本市深志3-6-17	39-8941	
68	デイサービスセンターしゃらの木	松本市里山辺1549-1	31-8940	
69	やすらぎの森	松本市島立282	87-5353	
70	オーチャード開智	松本市開智2-3-50	33-8221	
71	はた敬老園デイサービスセンター	松本市波田3023	92-7165	
72	KARADARAK (からだ・楽)	松本市北深志1-4-6	33-0073	
73	デイサービスセンターかえでの木	松本市笹部1-3-3-2	25-8940	
74	相澤デイサービス「結」本庄	松本市本庄2-10-21	38-1320	
75	デイサービスセンター なごやか松本	松本市野溝東1-14-11	25-7116	

小規模多機能型居宅介護

76	かがやきの家笹部	松本市笹部1-5-14	24-3318	
77	夕やけ小やけ	松本市並柳1-3-18	87-2760	

認知症対応型共同生活介護(認知症高齢者グループホーム)

78	グループホーム ハーモニー	松本市島内4068-1	48-5960	
79	グループホームりんごの樹	松本市石芝3-9-5-3	25-6907	
80	ニチイケアセンター松本寿	松本市寿北6-29-15	85-0371	
81	ツクイ松本西グループホーム	松本市笹賀5514-6	29-1884	
82	ニチイケアセンター松本筑摩	松本市筑摩2-33-22	24-1851	
83	グループホームハーモニー笹部	松本市笹部2-6-54-2	88-6981	

介護老人保健施設

84	介護老人保健施設 寿の里	松本市寿北8-21-2	57-5233	
85	介護老人保健施設 つかまの里	松本市筑摩3-15-31	29-1210	
86	介護老人保健施設 ハーモニー	松本市島内4064-2	48-6321	

介護老人福祉施設(特別養護老人ホーム)

87	真寿園	松本市寿中2-20-1	86-6590	
88	特別養護老人ホームぬくもりの里 島立	松本市島立282	48-5252	

介護医療院

89	城西病院	松本市城西1-5-16	33-6400	
----	------	-------------	---------	--

通所リハビリテーション事業所

90	介護老人保健施設 寿の里	松本市寿北8-21-2	57-5233	
91	介護老人保健施設 つかまの里	松本市筑摩3-15-31	29-1210	
92	介護老人保健施設 ハーモニー	松本市島内4064-2	48-6321	
93	松本協立病院	松本市巾上9-26	35-5333	

特定施設入居者生活介護(有料老人ホーム・ケアハウス)

94	セントラルビオス	松本市大手2-9-23	39-5888	
95	ケアハウス メディタウン	松本市南松本2-13-12	24-0573	
96	サングリーン藤ヶ原	松本市里山辺1832-2	39-7311	
97	オーチャード開智「地域密着型」	松本市開智2-3-50	33-8221	
98	ケアハウスメディタウンアベニュー	松本市高宮南6-25	31-0061	

老人福祉施設

99	総合社会福祉センター	松本市双葉4-16	25-3133	
100	社会福祉協議会	松本市双葉4-16	27-2000	
101	南部老人福祉センター	松本市双葉4-16	25-3133	

児童福祉施設

No	施設名称	所在地	電話番号	備考
117	こどもプラザ	松本市筑摩1-13-22	29-3400	
118	南郷こどもプラザ	松本市横田3-23-1	32-6315	
119	療育センターらいふ	松本市出川2-24-14	25-8690	

児童館

No	施設名称	所在地	電話番号	備考
120	あがた児童館	松本市県1-3-20	32-0945	
121	高宮児童館	松本市高宮南7-40	25-9263	
122	南部児童センター	松本市双葉4-16	25-3133	
123	鎌田児童センター	松本市両島5-50	26-4747	
124	二子児童センター	松本市笹賀6071	25-5657	
125	浅間児童センター	松本市浅間温泉2-9-2	46-0605	
126	筑摩児童センター	松本市筑摩1-13-22	25-5790	
127	田川児童センター	松本市渚1-6-9	25-1206	
128	山辺放課後児童クラブ	松本市入山辺34	36-0305	
129	旭町放課後児童クラブ	松本市旭町2-4-4	32-1211	

保育園

No	施設名称	所在地	電話番号	備考
130	神田保育園	松本市神田1-3-1	25-4736	
131	あがた保育園	松本市県1-9-3	31-8650	
132	井川城保育園	松本市井川城2-7-32	88-0611	
133	桐保育園	松本市桐2-4-38	32-6735	
134	南郷保育園	松本市横田3-23-1	32-5456	
135	白板保育園	松本市白板2-3-4	32-2378	
136	さくら保育園	松本市出川1-5-10	26-1201	
137	南松本保育園	松本市南松本1-13-2	25-9076	
138	笹部保育園	松本市笹部2-3-3	25-1394	
139	渚保育園	松本市渚3-1-18	26-0865	
140	ドンボスコ保育園	松本市元町1-2-20	35-5511	

幼稚園

No	施設名称	所在地	電話番号	備考
141	松本神映幼稚園	松本市神林3682	26-7850	
142	なぎさ幼稚園	松本市渚1-1-9	25-0632	
143	松本光明幼稚園	松本市女鳥羽1-9-16	33-7763	

認定こども園

No	施設名称	所在地	電話番号	備考
144	認定こども園深志	松本市深志2-4-27	35-9187	
145	認定こども園ふたご	松本市笹賀4992-1	58-2196	
146	ささべ認定こども園	松本市笹部3-13-25	25-0150	
147	認定こども園聖十字幼稚園	松本市開智1-6-25	32-4688	

認定外保育施設

No	施設名称	所在地	電話番号	備考
148	ミッキーハウス	松本市庄内2-6-10	28-3326	
149	保育所キッズワールド	松本市出川町5-4	28-7809	
150	セントラル・キッズ・ガーデン	松本市大手2-9-23セントラルビオス内	39-5888	
151	International School of Nagano 南松本キャンパス	松本市南松本1-2-2	87-5971	
152	丸の内病院 まるのうち保育所	松本市渚1-1-16	31-3258	
153	まつもと市民芸術館 託児サービス	松本市深志3-10-1	33-3800	
154	相澤病院 病児保育室	松本市本庄2-5-1	33-8600	
155	相澤病院保育所 Aiすくすく	松本市本庄2-7-13	33-8488	

小学校

No	施設名称	所在地	電話番号	備考
156	開智小学校	開智2-4-51	32-0006	
157	源池小学校	県3-5-1	32-0207	
158	筑摩小学校	筑摩1-8-1	25-0090	
159	旭町小学校	旭2-4-4	32-1124	
160	田川小学校	渚1-5-34	26-1377	
161	鎌田小学校	鎌田1-8-1	25-0835	
162	清水小学校	清水2-8-18	32-1210	
163	山辺小学校	入山辺34	32-2619	
164	開明小学校	宮田11-41	25-0485	
165	二子小学校	笹賀5921	27-1648	

中学校

No	施設名称	所在地	電話番号	備考
166	清水中学校	清水2-7-12	32-2078	
167	鎌田中学校	鎌田2-3-56	25-1088	
168	松島中学校	島内3986	40-1367	
169	信明中学校	石芝3-3-20	25-3848	

地下街

No	施設名称	所在地	電話番号	備考
1	松本バスターミナルビル	松本市深志1-2-30	36-2311	

デジタル地域防災無線 呼出番号一覧表 (令和6年1月現在)

局名 (常置場所)	呼出番号	グループ番号						区分
統制局設備 (市民芸術館)								
統制台	100							
データ伝送装置	103							
準動画伝送装置	104							
統制局設備 (本庁)								
副統制台(危機管理部)	100							
統制局バックアップ局	101							半固
統制局ファックス	101#1					F70		
危機管理部 (車載)	130	F10	F11					車載
危機管理部 (携帯1)	131	F10	F11					携帯
危機管理部 (携帯2)	132	F10	F11					携帯
危機管理部 (携帯3)	133	F10	F11					携帯
危機管理部 (携帯4)	134	F10	F11					携帯
危機管理部 (携帯5)	135	F10	F11					携帯
基地局設備								
中山基地局	001							
芥子坊主基地局	002							
建設部維持課								
維持課【移動局の場合】	150							半固
維持課 (150の遠隔)	150#5	F10	F12					
維持課 (FAX)	150#1					F70		
松本市土木センター	149	F10	F12					半固
松本市土木センター	177	F10	F12					車載
維持課 (車載1)	151	F10	F12					車載
維持課 (車載2)	152	F10	F12					車載
維持課 (車載3)	153	F10	F12					車載
維持課 (車載4)	154	F10	F12					車載
維持課 (車載5)	155	F10	F12					車載
維持課 (車載6)	156	F10	F12					車載
維持課 (車載7)	157	F10	F12					車載
維持課 (車載8)	158	F10	F12					車載
維持課 (車載9)	159	F10	F12					車載
維持課 (車載10)	160	F10	F12					車載
維持課 (車載11)	161	F10	F12					車載
維持課 (車載12)	162	F10	F12					車載
維持課 (車載13)	163	F10	F12					車載
維持課 (車載14)	164	F10	F12					車載
維持課 (車載15)	165	F10	F12					車載
維持課 (車載16)	166	F10	F12					車載
維持課 (車載17)	167	F10	F12					車載
維持課 (車載18)	168	F10	F12					車載
維持課 (車載19)	169	F10	F12					車載
維持課 (車載20)	170	F10	F12					車載
維持課 (車載21)	171	F10	F12					車載

デジタル地域防災無線 呼出番号一覧表 (令和6年1月現在)

局名 (常置場所)	呼出番号	グループ番号						区分
維持課 (車載22)	172	F10	F12					車載
維持課 (車載23)	173	F10	F12					車載
維持課 (車載24)	178	F10	F12					車載
維持課 (車載25)	179	F10	F12					車載
維持課 (車載26)	184	F10	F12					車載
維持課 (携帯1)	174	F10	F12					携帯
維持課 (携帯2)	175	F10	F12					携帯
維持課 (携帯3)	176	F10	F12					携帯
地域づくり部								
市民生活課【移動局の場合】	190							半固
市民生活課 (190の遠隔)	190#5	F10	F13	F14	F60			
市民生活課 (F A X)	190#1						F70	
市民生活課 (携帯1)	191	F10	F13	F14	F60			携帯
市民生活課 (携帯2)	192	F10	F13	F14	F60			携帯
市民生活課 (携帯3)	193	F10	F13	F14	F60			携帯
本郷支所 (半固定)	200	F10	F13					半固
本郷支所 (F A X)	200#1						F70	
本郷支所 (準動画)	200#2							
本郷支所 (携帯)	201	F10	F13					携帯
島内出張所 (半固定)	202	F10	F13					半固
島内出張所 (F A X)	202#1						F70	
島内出張所 (準動画)	202#2							
島内出張所 (携帯)	203	F10	F13					携帯
中山出張所 (半固定)	204	F10	F13					半固
中山出張所 (F A X)	204#1						F70	
中山出張所 (準動画)	204#2							
中山出張所 (携帯)	205	F10	F13					携帯
島立出張所 (半固定)	206	F10	F13					半固
島立出張所 (F A X)	206#1						F70	
島立出張所 (準動画)	206#2							
島立出張所 (携帯)	207	F10	F13					携帯
新村出張所 (半固定)	208	F10	F13					半固
新村出張所 (F A X)	208#1						F70	
新村出張所 (準動画)	208#2							
新村出張所 (携帯)	209	F10	F13					携帯
和田出張所 (半固定)	210	F10	F13					半固
和田出張所 (F A X)	210#1						F70	
和田出張所 (準動画)	210#2							
和田出張所 (携帯)	211	F10	F13					携帯

デジタル地域防災無線 呼出番号一覧表 (令和6年1月現在)

局名 (常置場所)	呼出番号	グループ番号						区分
神林出張所 (半固定)	212	F10	F13					半固
神林出張所 (F A X)	212#1						F70	
神林出張所 (準動画)	212#2							
神林出張所 (携帯)	213	F10	F13					携帯
笹賀出張所 (半固定)	214	F10	F13					半固
笹賀出張所 (F A X)	214#1						F70	
笹賀出張所 (準動画)	214#2							
笹賀出張所 (携帯)	215	F10	F13					携帯
芳川出張所 (半固定)	216	F10	F13					半固
芳川出張所 (F A X)	216#1						F70	
芳川出張所 (準動画)	216#2							
芳川出張所 (携帯)	217	F10	F13					携帯
寿出張所 (半固定)	218	F10	F13					半固
寿出張所 (F A X)	218#1						F70	
寿出張所 (準動画)	218#2							
寿出張所 (携帯)	219	F10	F13					携帯
岡田出張所 (半固定)	220	F10	F13					半固
岡田出張所 (F A X)	220#1						F70	
岡田出張所 (準動画)	220#2							
岡田出張所 (携帯)	221	F10	F13					携帯
入山辺出張所 (半固定)	222	F10	F13					半固
入山辺出張所 (F A X)	222#1						F70	
入山辺出張所 (準動画)	222#2							
入山辺出張所 (携帯)	223	F10	F13					携帯
里山辺出張所 (半固定)	224	F10	F13					半固
里山辺出張所 (F A X)	224#1						F70	
里山辺出張所 (準動画)	224#2							
里山辺出張所 (携帯)	225	F10	F13					携帯
今井出張所 (半固定)	226	F10	F13					半固
今井出張所 (F A X)	226#1						F70	
今井出張所 (準動画)	226#2							
今井出張所 (携帯)	227	F10	F13					携帯
内田出張所 (半固定)	228	F10	F13					半固
内田出張所 (F A X)	228#1						F70	
内田出張所 (準動画)	228#2							
内田出張所 (携帯)	229	F10	F13					携帯
梓川支所 (半固定)	230	F10	F13					半固
梓川支所 (F A X)	230#1						F70	

デジタル地域防災無線 呼出番号一覧表 (令和6年1月現在)

局名 (常置場所)	呼出番号	グループ番号						区分
梓川支所 (静止画)	230#3							
梓川支所 (携帯)	231	F10	F13					携帯
波田支所 (半固定)	232	F10	F13					半固
波田支所 (FAX)	232#1						F70	
波田支所 (静止画)	232#3							
波田支所 (携帯)	233	F10	F13					携帯
第二地区公民館	250	F10	F13	F25	F60			半固
第三地区公民館	251	F10	F13	F25	F60			半固
東部公民館	252	F10	F13	F25	F60			半固
城北公民館	253	F10	F13	F25	F60			半固
大手公民館	254	F10	F13	F25	F60			半固
安原地区公民館	255	F10	F13	F25	F60			半固
城東公民館	256	F10	F13	F25	F60			半固
北部公民館	257	F10	F13	F25	F60			半固
田川公民館	258	F10	F13	F25	F60			半固
鎌田地区公民館	259	F10	F13	F25	F60			半固
寿台公民館	260	F10	F13	F25	F60			半固
松原地区公民館	261	F10	F13	F25	F60			半固
松南地区公民館	352	F10	F13	F25	F60			半固
松本市中央公民館	354	F10	F13	F25	F35	F60		半固
ゆめひろば庄内	358	F10	F13	F25	F35	F60		半固
農林部耕地林務課								
耕地林務課 (半固定)	180	F10	F15					半固
耕地林務課 (車載1)	181	F10	F15					車載
耕地林務課 (車載2)	182	F10	F15					車載
耕地林務課 (携帯)	183	F10	F15					携帯
その他市役所関係								
松本市社会福祉協議会	195	F10						携帯
教育部	290	F10	F20	F21	F22	F25		半固
健康福祉部	420	F10	F40	F45				半固
松本市保健所 保健医療福祉調整本部	418	F10	F35	F40				半固
上下水道局 (半固定)	240	F10						半固
上下水道局 (FAX)	240#1						F70	
上下水道局 (準動画)	240#2							
上下水道局 (携帯)	241	F10						携帯
小学校 (避難所)								
開智小学校	300	F10	F20	F21	F25			半固
源池小学校	301	F10	F20	F21	F25			半固
筑摩小学校	302	F10	F20	F21	F25			半固
旭町小学校	303	F10	F20	F21	F25			半固
田川小学校	304	F10	F20	F21	F25	F35		半固
鎌田小学校	305	F10	F20	F21	F25			半固

デジタル地域防災無線 呼出番号一覧表 (令和6年1月現在)

局名 (常置場所)	呼出番号	グループ番号							区分
清水小学校	306	F10	F20	F21	F25				半固
島内小学校	307	F10	F20	F21	F25				半固
中山小学校	308	F10	F20	F21	F25	F35			半固
島立小学校	309	F10	F20	F21	F25				半固
芝沢小学校	310	F10	F20	F21	F25				半固
菅野小学校	311	F10	F20	F21	F25				半固
芳川小学校	312	F10	F20	F21	F25				半固
寿小学校	313	F10	F20	F21	F25				半固
岡田小学校	314	F10	F20	F21	F25				半固
山辺小学校	315	F10	F20	F21	F25				半固
今井小学校	316	F10	F20	F21	F25	F35			半固
開明小学校	317	F10	F20	F21	F25				半固
明善小学校	318	F10	F20	F21	F25				半固
本郷小学校	319	F10	F20	F21	F25				半固
二子小学校	320	F10	F20	F21	F25				半固
並柳小学校	321	F10	F20	F21	F25				半固
信州大学附属松本小学校	360	F20	F21	F25					半固
梓川小学校	340	F10	F20	F21	F25				半固
波田小学校	342	F10	F20	F21	F25				半固
中学校 (避難所)									
清水中学校	322	F10	F20	F22	F25	F35			半固
鎌田中学校	323	F10	F20	F22	F25	F35			半固
丸ノ内中学校	324	F10	F20	F22	F25				半固
旭町中学校	325	F10	F20	F22	F25				半固
松島中学校	326	F10	F20	F22	F25	F35			半固
高綱中学校	327	F10	F20	F22	F25	F35			半固
菅野中学校	328	F10	F20	F22	F25	F35			半固
筑摩野中学校	329	F10	F20	F22	F25	F35			半固
山辺中学校	330	F10	F20	F22	F25	F35			半固
開成中学校	331	F10	F20	F22	F25				半固
女鳥羽中学校	332	F10	F20	F22	F25	F35			半固
明善中学校	333	F10	F20	F22	F25	F35			半固
信明中学校	334	F10	F20	F22	F25	F35			半固
鉢盛中学校	335	F10	F20	F22	F25				半固
松本養護学校	336	F10	F20	F22	F25				半固
寿台養護学校	337	F10	F20	F22	F25				半固
松本ろう学校	338	F10	F20	F22	F25				半固
松本盲学校	339	F10	F20	F22	F25				半固
梓川中学校	341	F10	F20	F22	F25	F35			半固
波田中学校	343	F10	F20	F22	F25	F35			半固
高等学校・大学 (避難所)									
県ヶ丘高等学校	361	F20	F23	F25					半固
松本工業高等学校	362	F20	F23	F25					半固
深志高等学校	363	F20	F23	F25					半固
蟻ヶ崎高等学校	364	F20	F23	F25					半固

デジタル地域防災無線 呼出番号一覧表 (令和6年1月現在)

局名 (常置場所)	呼出番号	グループ番号						区分
筑摩高等学校	365	F20	F23	F25				半固
美須ヶ丘高等学校	366	F20	F23	F25				半固
松商学園高等学校	367	F20	F23	F25				半固
松本秀峰中等教育学校	368	F20	F23	F25				半固
松本大学	369	F20	F23	F25				半固
松本第一高等学校	370	F20	F23	F25				半固
エクセラン高等学校	371	F20	F23	F25				半固
信州大学	372	F20	F23	F25				半固
松本短期大学	373	F20	F23	F25				半固
田川高等学校	374	F20	F23	F25				半固
梓川高等学校	375	F20	F23	F25				半固
避難所関係								
あがたの森文化会館	350	F10	F25					半固
総合体育館	351	F10	F25					半固
やまびこドーム	353	F25						半固
クリーンセンター	355	F10	F25					半固
あずさセンター	356	F10	F25					半固
まつもと情報創造館	357	F10	F25					半固
市民芸術館	359	F10	F25	F35				半固
音楽文化ホール	262	F10	F25					半固
松風園	265	F10	F25	F45				半固
アカデミア館	465	F10	F25					半固
梓水苑	466	F10	F25					半固
扇子田アリーナ	263	F10	F25					半固
波田保健福祉センター	264	F10	F25					半固
波田学院	376	F20	F25					半固
波田ひがし保育園	377	F10	F25					半固
洺東保育園	378	F10	F25					半固
生活機関								
松本警察署	110	F30						半固
J A松本ハイランド	408	F30						半固
J R東日本松本駅	409	F30						半固
陸上自衛隊松本駐屯地	800	F30						携帯
松本郵便局	801	F30						携帯
長野県消防防災航空隊	802	F30						携帯
中部電力パワーグリッド(株)松本支社	804	F30						携帯
松本ガス(株)	805	F30						携帯
水道事業協同組合	806	F30						携帯
建設業協同組合	807	F30						携帯
アマチュア無線クラブ	808	F30						携帯
中信トラック協同組合	815	F30						半固

デジタル地域防災無線 呼出番号一覧表 (令和6年1月現在)

局名 (常置場所)	呼出番号	グループ番号							区分
報道機関									
SBC信越放送	809	F31							携帯
NBS長野放送	810	F31							携帯
TSBテレビ信州	811	F31							携帯
ABN長野朝日放送	812	F31							携帯
TV松本	813	F31							携帯
長野FM放送	814	F31							携帯
医療救護所									
松本市保健所 保健医療福祉調整本部	418	F10	F35	F40					半固
市民芸術館	359	F10	F25	F35					半固
清水中学校	322	F10	F20	F22	F25	F35			半固
松本市中央公民館	354	F10	F13	F25	F35	F60			半固
開智小学校	300	F10	F20	F21	F25	F35			半固
旭町中学校	325	F10	F20	F22	F25	F35			半固
田川小学校	304	F10	F20	F21	F25	F35			半固
鎌田中学校	323	F10	F20	F22	F25	F35			半固
信明中学校	334	F10	F20	F22	F25	F35			半固
並柳小学校	321	F10	F20	F21	F25	F35			半固
松島中学校	326	F10	F20	F22	F25	F35			半固
中山小学校	308	F10	F20	F21	F25	F35			半固
高綱中学校	327	F10	F20	F22	F25	F35			半固
菅野中学校	328	F10	F20	F22	F25	F35			半固
筑摩野中学校	329	F10	F20	F22	F25	F35			半固
明善小学校	318	F10	F20	F21	F25	F35			半固
山辺中学校	330	F10	F20	F22	F25	F35			半固
今井小学校	316	F10	F20	F21	F25	F35			半固
女鳥羽中学校	332	F10	F20	F22	F25	F35			半固
梓川中学校	341	F10	F20	F22	F25	F35			半固
波田中学校	343	F10	F20	F22	F25	F35			半固
医療機関									
まつもと医療センター	401	F40							半固
信州大学医学部附属病院	403	F40							半固
相澤病院	404	F40							半固
藤森病院	405	F40							半固
丸の内病院	406	F40							半固
松本協立病院	407	F40							半固
松本市医師会	410	F35	F40						半固
松本市歯科医師会	411	F40							携帯
松本薬剤師会	412	F40							携帯
一之瀬脳神経外科病院	413	F40							半固
城西病院	414	F40							半固
上條記念病院	415	F40							半固
松本市立病院	416	F10	F40						半固
中川病院	417	F40							半固
松本市保健所 保健医療福祉調整本部	418	F10	F35	F40					半固

デジタル地域防災無線 呼出番号一覧表 (令和6年1月現在)

局名 (常置場所)	呼出番号	グループ番号					区分
福祉施設							
城山介護老人保健施設	450	F45					半固
岡田の里	451	F45					半固
ゆめの里和田	452	F45					半固
つかまの里	453	F45					半固
ローズガーデン	454	F45					半固
ハーモニー	455	F45					半固
山望苑	456	F45					半固
真寿園	457	F45					半固
あい・アドバンス今井	458	F45					半固
共立学舎	459	F45					半固
寿の里	460	F45					半固
うつくしの里	461	F45					半固
やまびこの里	462	F45					半固
ささらの里	463	F45					半固
なごみ荘	464	F45					半固
サルビア	467	F45					半固
温心寮	468	F45					半固
消防局							
広域消防局通信指令課	119	F50					半固
広域消防局 (FAX)	119#1					F70	
広域消防局 (準動画)	119#2						
消防局警防課	118	F50	F51				携帯
丸の内消防署	120	F50					携帯
丸の内消防署庄内出張所	121	F50					携帯
芳川消防署	122	F50					携帯
芳川消防署神林出張所	123	F50					携帯
渚消防署	124	F50					携帯
本郷消防署	125	F50					携帯
本郷消防署山辺出張所	126	F50					携帯
梓川消防署	750	F50					携帯
山形消防署	760	F50					携帯
消防団							
消防団第1分団	510	F50	F51	F52			携帯
消防団第2分団	520	F50	F51	F52			携帯
消防団第3分団	530	F50	F51	F52			携帯
消防団第4分団	540	F50	F51	F52			携帯
消防団第5分団	550	F50	F51	F52			携帯
消防団第6分団	560	F50	F51	F52			携帯
消防団第7分団	570	F50	F51	F55			携帯
消防団第8分団	580	F50	F51	F53			携帯
消防団第10分団	600	F50	F51	F53			携帯
消防団第11分団	610	F50	F51	F53			携帯
消防団第12分団	620	F50	F51	F53			携帯
消防団第13分団	630	F50	F51	F54			携帯

デジタル地域防災無線 呼出番号一覧表 (令和6年1月現在)

局名 (常置場所)	呼出番号	グループ番号						区分
消防団第14分団	640	F50	F51	F54				携帯
消防団第15分団	650	F50	F51	F54				携帯
消防団第16分団	660	F50	F51	F54				携帯
消防団第17分団	670	F50	F51	F55				携帯
消防団第18分団	680	F50	F51	F55				携帯
消防団第19分団	690	F50	F51	F55				携帯
消防団第20分団	700	F50	F51	F54				携帯
消防団第21分団	710	F50	F51	F54				携帯
消防団第22分団	720	F50	F51	F55				携帯
消防団第23分団	730	F50	F51	F55				携帯
消防団第24分団	740	F50	F51	F55				携帯
消防団第35分団	751	F50	F51	F56				携帯
消防団第36分団	752	F50	F51	F56				携帯
消防団第37分団	753	F50	F51	F56				携帯
消防団第38分団	754	F50	F51	F56				携帯
消防団第39分団	755	F50	F51	F56				携帯
消防団第40分団	761	F50	F51	F57				携帯
消防団第41分団	762	F50	F51	F57				携帯
消防団第42分団	763	F50	F51	F57				携帯
消防団第43分団	764	F50	F51	F57				携帯
地区連合町会長								
第1地区連合町会長	901	F60						携帯
中央地区連合町会長	902	F60						携帯
白板地区連合町会長	903	F60						携帯
田川地区連合町会長	904	F60						携帯
鎌田地区連合町会長	905	F60						携帯
島内地区連合町会長	906	F60						携帯
島立地区連合町会長	907	F60						携帯
新村地区連合町会長	908	F60						携帯
和田地区連合町会長	909	F60						携帯
神林地区連合町会長	910	F60						携帯
今井地区連合町会長	911	F60						携帯
笹賀地区連合町会長	912	F60						携帯
芳川地区連合町会長	913	F60						携帯
松南地区連合町会長	914	F60						携帯
第2地区連合町会長	915	F60						携帯
第3地区連合町会長	916	F60						携帯
東部地区連合町会長	917	F60						携帯
里山辺地区連合町会長	918	F60						携帯
入山辺地区連合町会長	919	F60						携帯
本郷地区連合町会長	920	F60						携帯
岡田地区連合町会長	921	F60						携帯
安原地区連合町会長	922	F60						携帯
城東地区連合町会長	923	F60						携帯
城北地区連合町会長	924	F60						携帯
庄内地区連合町会長	925	F60						携帯
中山地区連合町会長	926	F60						携帯

デジタル地域防災無線 呼出番号一覧表 (令和6年1月現在)

局名 (常置場所)	呼出番号	グループ番号							区分
寿地区連合町会長	927	F60							携帯
寿台地区連合町会長	928	F60							携帯
内田地区連合町会長	929	F60							携帯
松原地区連合町会長	930	F60							携帯
梓川地区連合町会長	931	F60							携帯
波田地区連合町会長	932	F60							携帯

(公共施設) 公衆無線LAN(Wi-Fi) 災害時開放施設一覧表

1 指定避難所に設置したもの

No	施設名	住所	避難者等が接続 利用するSSID名	設置者	備考
1	Mウイング (中央公民館、第一地区公民館、中央体育館、 中央保健センター)	中央1-18-1	00000JAPAN	松本市	松本市公共Wi-Fi
2	第二地区公民館	本庄2-3-23	〃	〃	〃
3	第三地区公民館	中央4-7-28	〃	〃	〃
4	東部公民館	女鳥羽2-1-25	〃	〃	〃
5	大手公民館	大手3-8-1	〃	〃	〃
6	城北公民館	開智2-3-39	〃	〃	〃
7	安原地区公民館	旭2-11-13	〃	〃	〃
8	城東公民館(ふくふくらいず)	元町3-7-1	〃	〃	〃
9	白板地区公民館	城西1-6-17-3	〃	〃	〃
10	田川公民館	渚3-2-7	〃	〃	〃
11	ゆめひろば庄内(庄内地区公民館)	出川1-5-9	〃	〃	〃
12	鎌田地区公民館・鎌田体育館	両島5-50	〃	〃	〃
13	松南地区公民館・南部体育館 (なんなんひろば)	芳野4-1	〃	〃	〃
14	島内公民館(島内出張所)	島内4970-1	〃	〃	〃
15	中山公民館(中山出張所)	中山3746-1	〃	〃	〃
16	島立公民館(島立出張所)	島立3298-2	〃	〃	〃
17	新村公民館(新村出張所)	新村2179-7	〃	〃	〃
18	和田公民館(和田出張所)	和田2240-31	〃	〃	〃
19	神林公民館(神林出張所)	神林1557-1	〃	〃	〃
20	笹賀公民館(神林出張所)	笹賀2929	〃	〃	〃
21	芳川公民館(芳川出張所)	野溝東2-10-1	〃	〃	〃
22	寿公民館(寿出張所)	寿豊丘424	〃	〃	〃
23	寿台公民館	寿豊丘649-1	〃	〃	〃
24	岡田公民館(岡田出張所)	岡田町517-1	〃	〃	〃
25	入山辺公民館(入山辺出張所)	入山辺1509-1	〃	〃	〃
26	里山辺公民館	里山辺2943-1	〃	〃	〃
27	今井公民館(今井出張所)	今井2231-1	〃	〃	〃
28	内田公民館(内田出張所)	内田2203-1	〃	〃	〃
29	本郷公民館(本郷支所)	浅間温泉2-9-1	〃	〃	〃
30	松原地区公民館	松原39-1	〃	〃	〃
31	四賀支所	会田1001-1	〃	〃	〃
32	文化センター・夢の森	奈川3301	〃	〃	〃
33	梓川公民館	梓川梓2285-1	〃	〃	〃
34	勤労者福祉センター	中央4-7-26	〃	〃	〃
35	総合体育館	美須々5-1	〃	〃	〃
36	松本市駅前会館	深志2-3-21	〃	〃	〃
37	浅間温泉文化センター	浅間温泉2-6-1	〃	〃	〃
38	波田保健福祉センター(西部保健センタ	波田6908-1	〃	〃	〃
39	梓川保健センター	梓川梓2288-3	〃	〃	〃

※ 指定避難所(松本市公共Wi-Fi)における災害運用(災害時開放)の発動基準

(1) 大規模災害(震度6弱以上の「震災」)の場合

開設した避難所のうち、公共Wi-Fiを設置した全ての避難所において、災害運用を開始する。

(2) 上記以外の災害(上記震度以下の「震災」、「風水害」や「火山災害」等、地域防災計画に基づく事案対応)の場合

災害対策本部長から公共Wi-Fiを設置した避難所開設の指示が行われた場合、災害運用を開始する。

2 上記以外の避難場所（指定緊急避難場所）に設置したもの

No	施設名	住所	避難者等が接続 利用するSSID名	設置者	備考
1	花時計公園（中央西公園）	中央2-9	Matsumoto_City_Free_Wi-Fi	松本市	松本市観光Wi-Fi ※
2	松本城公園	丸の内1-1	〃	〃	〃

3 官公署（防災拠点）に設置したもの

No	施設名	住所	避難者等が接続 利用するSSID名	設置者	備考
1	安曇支所	安曇1061-1	00000JAPAN	松本市	松本市公共Wi-Fi
2	波田支所	波田4417-1	〃	〃	〃
3	梓川支所	梓川梓2288-3	〃	〃	〃

※ 災害運用（災害時開放）の発動基準は、指定避難所のものを準用する。

4 その他の施設に設置したもの

No	施設名	住所	避難者等が接続 利用するSSID名	設置者	備考
1	松本駅前広場	深志1-1-1	Matsumoto_City_Free_Wi-Fi	松本市	松本市観光Wi-Fi ※
2	松本市営大手門駐車場	大手2-3-10	〃	〃	〃
3	国宝松本城本丸庭園	丸の内1-1	〃	〃	〃
4	松本市美術館	中央4-2-22	〃	〃	〃
5	旧開智学校	開智2-4-12	〃	〃	〃
6	蔵シック館	中央2-9-15	〃	〃	〃
7	ホットプラザ浅間	浅間温泉3-16-3	〃	〃	〃
8	美ヶ原温泉ふれあい山辺館「白糸の湯」	里山辺湯の原	〃	〃	〃
9	上高地バスターミナル	安曇上高地	〃	〃	〃
10	上高地河童橋	安曇上高地	〃	〃	〃
11	白骨温泉観光案内所	安曇4197-16	〃	〃	〃
12	乗鞍観光センター	安曇4306-5	〃	〃	〃
13	美ヶ原高原駐車場売店	入山辺大字美ヶ原 高原	〃	〃	〃
14	明神館	安曇上高地（明 神）	〃	〃	〃
15	穂高神社奥宮	安曇上高地（明 神）	〃	〃	〃
16	徳澤園	安曇上高地（徳 沢）	〃	〃	〃
17	横尾山荘	安曇上高地（横 尾）	〃	〃	〃

四賀地区
 ※交信可能区域: 四賀地区内
 移動系

令和3年10月1日現在

	呼出名称	設置・配置場所	備考
1	しがしよ	会田1001-1(四賀支所)	
2	しがしよ1	会田1001-1(四賀支所)	
3	しがしよ101	会田1001-1(四賀支所)	
4	しがしよ102	会田1001-1(四賀支所)	
5	しがしよ103	会田1001-1(四賀支所)	
6	しがしよ104	会田1001-1(四賀支所)	

同報系

	呼出名称	設置・配置場所	備考
1	こうほうしが	松本市会田1001-1(四賀支所)	
2	こうほうしがちゅうけい	松本市穴沢854-2(四賀中継所)	
3	にしきべしやうがっこう	松本市七嵐260(錦部小学校グランド)	
4	なかがわしやうがっこう	松本市中川1582(中川小学校グランド)	
5	あいだしやうがっこう	松本市会田518(会田小学校グランド)	
6	ごじやうしやうがっこう	松本市五常6391(五常小学校グランド)	

安曇地区
 ※交信可能区域: 安曇地区内
 移動系

平成24年11月1日現在

	呼出名称	設置・配置場所	備考
1	あづみしよ 1	安曇支所 庁舎	
2	あづみしよ 2	安曇支所 庁舎	
3	あづみしよ 3	大野川小中学校	
4	あづみしよ 4	大野川町会事務所	
5	あづみしよ 5	安曇支所 庁舎	
6	あづみしよ 6	乗鞍 第31分団長	
7	あづみしよ 7	安曇支所 庁舎	
8	あづみしよ 8	沢渡 第31分団詰所	
9	あづみしよ 9	安曇支所 庁舎	
10	あづみしよ 10	白骨旅館組合長	
11	あづみしよ 11	安曇支所 庁舎	
12	あづみしよ 51	安曇支所 庁舎	
13	あづみしよ 52	安曇支所 庁舎	
14	あづみしよ 53	安曇支所 庁舎	
15	あづみしよ 54	安曇支所 庁舎	
16	あづみしよ 55	安曇支所 庁舎	
17	あづみしよ 56	稲核 第29分団詰所	
18	あづみしよ 57	安曇支所 庁舎	
19	あづみしよ 58	安曇支所 庁舎	
20	あづみしよ 59	安曇支所 庁舎	

同報系

	呼出名称	設置・配置場所	備考
1	こうほうあづみしよ	安曇1061-1(安曇支所内)	
2	こうほうひるくぼちゅうけい	安曇4085-1(乗鞍蛭窪山中)	
3	あづみしよ	安曇1061-1(安曇支所内)	
4	ひるくぼちゅうけい	安曇4085-1(乗鞍蛭窪山中)	
5	おおのた	安曇174-1(大野田)	
6	みやのほら	安曇3886-1(乗鞍宮の原)	
7	ぼんどこ	安曇3992-1(乗鞍番所)	
8	ならのき	安曇4085-3(乗鞍檜の木)	
9	しらほね	安曇4200-3(白骨)	
10	すずらん	安曇4306-5(乗鞍鈴蘭)	
11	さわんど	安曇4162-1(沢渡)	
12	いねこき	安曇2798-1(稲核)	
13	かみこうち	安曇4468(上高地)	

奈川地区
 ※交信可能区域: 奈川地区内
 移動系

平成24年11月1日現在

	呼出名称	設置・配置場所	備考
1	ながわしよ(ながわむら)	奈川3301(奈川支所)	
2	ながわしよ1(ながわ1)	奈川3301(奈川支所)	
3	ながわしよ2(ながわ2)	奈川3301(奈川支所)	
4	ながわしよ31(ながわ31)	奈川3301(奈川支所)	
5	ながわしよ32(ながわ32)	奈川3301(奈川支所)	
6	ながわしよ51(ながわ51)	奈川3301(奈川支所)	
7	ながわしよ52(ながわ52)	奈川3301(奈川支所)	
8	ながわしよ3(ながわ3)	奈川3301(奈川支所)	
9	ながわしよ4(ながわ4)	奈川978-1(第33分団詰所)	
10	ながわしよ33(ながわ33)	奈川2471-1(第32分団詰所)	
11	ながわしよ34(ながわ34)	奈川3414-3(第34分団詰所)	

同報系(固定系)

	呼出名称	設置・配置場所	備考
1	こうほうながわ	奈川3301(奈川支所)	
2	かみや	奈川701-2(神谷)	
3	よりあいど	奈川1243-19(寄合渡)	
4	ながわこうげん	奈川1173-106(奈川高原)	
5	そぐら	奈川1543-1(曾倉)	
6	おいだいら	奈川1715-11(追平)	
7	かなばら	奈川2017(金原)	
8	こはら	奈川2268-4(黒川渡小原)	
9	くろかわど	奈川2356(黒川渡)	
10	やかたはら	奈川2830(屋形原)	
11	こまがはら	奈川3405-1(駒ヶ原)	
12	ふるやど	奈川3025-1(古宿)	
13	たのかや	奈川4078-6(田ノ萱)	
14	にゅうやま	奈川5130-2(入山)	
15	ほだいら	奈川421-1(保平)	
16	かわうら	奈川128-3(川浦)	
17	こうほうよりあいどちゅうけい	奈川832-2(寄合渡)	

梓川地区
 ※交信可能区域: 梓川地区内
 移動系

平成24年11月1日現在

	呼出名称	設置・配置場所	備考
1	あずさがわしよ	梓川梓2288-3(梓川支所)	
2	あずさがわしよ3	梓川梓2288-3(梓川支所)	
3	あずさがわしよ4	梓川梓2288-3(梓川支所)	
4	あずさがわしよ5	梓川梓2288-3(梓川支所)	
5	あずさがわしよ101	梓川梓2288-3(梓川支所)	
6	あずさがわしよ102	梓川梓2288-3(梓川支所)	
7	あずさがわしよ103	梓川梓2288-3(梓川支所)	
8	あずさがわしよ104	梓川梓2288-3(梓川支所)	

同報系

	呼出名称	設置・配置場所	備考
1	こうほうあずさがわ	梓川梓2288-3	
2	あんさーやけやま	梓川上野904	
3	あんさーけみ	梓川上野471-1	
4	あんさーなか	梓川上野2082-8	
5	あんさーじんだがわ	梓川上野314-1	
6	あんさーまるだ	梓川梓2868-1	
7	あんさーかみりゅうだ	梓川梓4751	
8	あんさーしもつの	梓川梓799-3	
9	あんさーうえのはら	梓川梓4910-6	
10	あんさーおむろ	梓川梓6792-1	
11	あんさーなかとう	梓川梓7220-1	
12	あんさーきたきたじょう	梓川梓4565-4	
13	あんさーおおくぼ	梓川梓3389-1	
14	あんさーきたおおづま	梓川倭202-2	
15	あんさーかみおづま	梓川倭1432-2	
16	あんさーよこざわ	梓川倭2157	
17	あんさーあかでみあかん	梓川倭566-5	
18	あんさーひむろ	梓川倭2806-11	
19	あんさーいわおか	梓川倭3506-1	

波田地区

※交信可能区域:波田地区内
移動系(デジタル)

	呼出名称	設置・配置場所	備考
1	はたししよ	松本市波田4417-1(波田支所)	基地局
2	はたししよ701	松本市波田10286-1(波田小学校)	半固定
3	はたししよ702	松本市波田10145-1(波田中学校)	半固定
4	はたししよ704	松本市波田6908(波田保健福祉センター)	半固定
5	はたししよ705	松本市波田10106(波田文化センター)	半固定
6	はたししよ217	波田支所車両(モビリオ) 500に4887	
7	はたししよ301	消防団第40分団積載車(森口) 88さ8826	
8	はたししよ302	消防団第40分団積載車(押出) 88す2251	
9	はたししよ303	消防団第41分団積載車(下波田) 88さ8825	
10	はたししよ304	消防団第42分団積載車 88す5700	
11	はたししよ305	消防団第43分団積載車(上波田) 88す1266	
12	はたししよ306	消防団第43分団積載車(湊東) 88す3090	
13	はたししよ307	消防団第43分団積載車(上海渡) 88す4331	
14	はたししよ308	消防団第43分団積載車(赤松) 88さ9560	
15	はたししよ313	消防団第41分団積載車(下原) 800さ1964	
16	はたししよ401	波田支所携帯	
17	はたししよ402	波田支所携帯	
18	はたししよ403	波田支所携帯	
19	はたししよ404	波田支所携帯	
20	はたししよ405	波田支所携帯	
21	はたししよ406	波田支所携帯	
22	はたししよ407	波田支所携帯	
23	はたししよ408	波田支所携帯	
24	はたししよ409	波田支所携帯	
25	はたししよ410	波田支所携帯	
26	はたししよ411	消防団副団長	

	呼出名称	設置・配置場所	備考
27	はたししよ412	波田27区町会長	
28	はたししよ500	波田支所携帯	
29	はたししよ501	消防団第40分団長	
30	はたししよ502	波田支所携帯	
31	はたししよ503	消防団第41分団長	
32	はたししよ504	消防団第42分団長	
33	はたししよ505	消防団第43分団長	
34	はたししよ506	波田支所携帯	
35	はたししよ507	波田支所携帯	
36	はたししよ508	波田支所携帯	
37	はたししよ509	波田支所携帯	
38	はたししよ510	波田支所携帯	
39	はたししよ513	波田支所携帯	
40	はたししよ601	波田1区町会長	
41	はたししよ602	波田2区町会長	
42	はたししよ603	波田3区町会長	
43	はたししよ604	波田4区町会長	
44	はたししよ605	波田5区町会長	
45	はたししよ606	波田6区町会長	
46	はたししよ607	波田7区町会長	
47	はたししよ608	波田8区町会長	
48	はたししよ609	波田9区町会長	
49	はたししよ610	波田10区町会長	
50	はたししよ611	波田11区町会長	
51	はたししよ612	波田12区町会長	
52	はたししよ613	波田13区町会長	
53	はたししよ614	波田14区町会長	
54	はたししよ615	波田15区町会長	
55	はたししよ616	波田16区町会長	
56	はたししよ617	波田17区町会長	
57	はたししよ618	波田18区町会長	
58	はたししよ619	波田19区町会長	
59	はたししよ620	波田20区町会長	
60	はたししよ621	波田21区町会長	
61	はたししよ622	波田22区町会長	
62	はたししよ623	波田23区町会長	
63	はたししよ624	波田24区町会長	
64	はたししよ625	波田25区町会長	
65	はたししよ626	波田26区町会長	

移動系(デジタル) 旧団波

	呼出名称	設置・配置場所	備考
1	はたししょうぼう	松本市波田4417-1(波田支所)	基地局
2	はたししょうぼう101	波田支所携帯	
3	はたししょうぼう102	波田支所携帯	

移動系(アナログ)

	呼出名称	設置・配置場所	備考
1	はた	松本市波田4417-1(波田支所)	基地局
2	はた101	波田支所携帯	
3	はた121	波田支所携帯	
4	はた122	波田支所携帯	
5	はた123	波田支所携帯	

同報系(アナログ)

	呼出名称	設置・配置場所	備考
1	こうほうはた	松本市波田4417-1(波田支所)	基地局
2	前淵	松本市波田3293-2	子局
3	上赤松	松本市波田3085-1(波田17区公民館)	子局
4	下赤松	松本市波田3988(下赤松集落センター火の見)	子局
5	淵東	松本市波田10247-1(波田15区公民館火の見)	子局
6	波田支所	松本市波田4417-1(波田支所)	子局
7	押出	松本市波田837-6(第40分団第2部火の見)	子局
8	下島	松本市波田9983-1(第40分団第1部詰所)	子局
9	学院	松本市波田4417-9(波田学院グランド)	子局
10	新田	松本市波田397-8(波田3区新田公民館)	子局
11	三溝2	松本市波田291-2(三溝研修センター)	子局
12	三溝1	松本市波田1655-3(下三溝集落センター)	子局
13	森口	松本市波田1588-4(波田22区公民館)	子局
14	下原1	松本市波田8243-4(気象観測所)	子局
15	下原2	松本市波田9229-1(下原集落センター)	子局
16	上波田	松本市波田4781-1(第43分団第1部火の見)	子局
17	横町	松本市波田5032(波田12区公民館)	子局
18	昭和町	松本市波田9786-2(中波田中部集落センター)	子局
19	北原	松本市波田5712-248(北原西公園)	子局
20	下波田	松本市波田6605-2(第41分団火の見)	子局
21	中波田	松本市波田6320-4(波田9区公民館)	子局
22	唐沢	松本市波田8501-1(サラダマーケット)	子局
23	中下原	松本市波田10754(波田21区公民館)	子局
24	ひがし保育園	松本市波田8128-1(波田ひがし保育園)	子局
25	中巾	松本市波田1522-6(中巾記念碑)	子局

松本市の避難場所 一覧表

避難場所の区分： ● は指定避難所（指定緊急避難場所を兼ねる） ○ は指定緊急避難場所

令和5年8月9日現在

No.	地区	避難場所の区分	要援護者優先	医療救護所	災害時Wi-Fi	施設・場所名	所在地	災害の種類					指定緊急避難場所 想定収容人数 (1人あたり 2㎡)	指定避難所 想定収容人数 (1人あたり 3㎡)		
								(1000年に1度) 洪水	(1000年に1度) 洪水	崖崩れ、 土石流、 地滑り	地震	大規模な 火事			火山現象	
1	第一	●		○	○	Mウイング	中央1-18-1	○	○	○	○	○	867	615		
2		○				駅前記念公園	本庄1-907			○	○	○	1,820			
3		○					中央西公園 (花時計公園)	中央2-9			○	○	○	1,250		
4	第二	●			○	松本市駅前会館	深志2-3-21	○	○	○	○	○	135	96		
5		●	○		○	第二地区公民館	本庄2-3-23	○		○	○	○	163	116		
6		●		○			まつもと市民芸術館	深志3-10-1	○	○	○	○	○	3,181	2,242	
7	第三	●				源池小学校	県3-5-1	○	○	○	○	○	2,927	637		
8		●			○	松本市勤労者福祉センター	中央4-7-26	○	○	○	○	○	833	592		
9		●	○		○	第三地区公民館	中央4-7-28	○	○	○	○	○	91	64		
10		●	○				トライあい・松本	中央4-7-28	○	○	○	○	○	198	141	
11		●	○				松本市弓道場	中央4-7-28	○	○	○	○	○	283	201	
12		●					松本県ヶ丘高等学校	県2-1-1	○	○	○	○	○	5,700	642	
13		○				あがたの森公園	県3-2102-4	○		○	○	○	9,090			
14		○				蚕糸記念公園	県1-3-20	○		○	○	○	5,780			
15	東部	●				清水小学校	清水2-8-18	○	○	○	○	○	3,644	794		
16		●			○	清水中学校	清水2-7-12	○	○	○	○	○	5,229	866		
17		○					惣社公園	惣社600-1	○		○	○	○	6,500		
18		●	○		○	東部公民館	女鳥羽2-1-25	○	○	○	○	○	167	118		
19	中央	●	○		○	大手公民館	大手3-8-1	○	○	○	○	○	168	120		
20		○				松本城公園	丸の内4-1	○		○	○	○	14,540			
21		●			○		開智小学校	開智2-4-51	○	○	○	○	○	4,507	875	
22	城北	●				松本深志高等学校	蟻ヶ崎3-8-1	○	○	○	○	○	4,870	680		
23		●	○		○	城北公民館	開智2-3-39	○	○	○	○	○	169	119		
24		○					開智公園テニスコート	開智2-4-12	○		○	○	○	1,480		
25		○					沢村公園テニスコート	沢村2-1824-2	○	○	○	○	○	1,800		
26	安原	●				信州大学教育学部附属 松本小学校	桐1-3-1	○	○	○	○	○	2,391	458		
27		●				信州大学教育学部附属 松本中学校	桐1-3-1	○	○	○	○	○	3,139	529		
28		●					信州大学	旭3-1-1	○	○	○	○	○	983	701	
29		○					信州大学 (グラウンド)	旭3-1-1	○		○	○	○	5,940		
30		○					信州大学 (野球場)	旭3-1-1	○		○	○	○	6,000		
31		●	○		○		安原地区公民館	旭2-11-13	○	○	○	○	○	161	114	
32		●			○			旭町中学校	旭3-7-1	○	○	○	○	○	8,660	830
33		●						旭町小学校	旭2-4-4	○	○	○	○	○	3,516	863
34	城東	●				松本美須ヶ丘高等学校	美須ヶ2-1	○	○	○	○	○	880	350		
35		●			○	総合体育館	美須ヶ5-1	○	○	○	○	○	11,481	1,080		
36		●	○		○		城東公民館	元町3-7-1	○	○	○	○	○	158	113	
37	白板	●				丸ノ内中学校	宮沢3-6-1	○	○	○ ×校庭 ○体育館、柔剣道 場、校舎	○	○	○	5,175	695	
38		●					松本蟻ヶ崎高等学校	蟻ヶ崎1-1-54	○	○	○	○	○	1,977	634	
39		●	○		○	白板地区公民館	城西1-6-17-3	○	○	○	○	○	106	76		
40	田川	●			○	田川小学校	渚1-5-34	○	○	○	○	○	3,435	844		

松本市の避難場所 一覧表

避難場所の区分： ● は指定避難所（指定緊急避難場所を兼ねる） ○ は指定緊急避難場所

令和5年8月9日現在

No.	地区	避難場所の区分	要援護者優先	医療救護所	災害時Wi-Fi	施設・場所名	所在地	災害の種類					指定緊急避難場所 想定収容人数 (1人あたり 2㎡)	指定避難所 想定収容人数 (1人あたり 3㎡)
								(1000年に1度) 洪水	(1000年に1度) 洪水	崖崩れ、土石流、 地滑り	地震	大規模な火事		
41	庄内	●	○		○	田川公民館	渚3-2-7	○	○	○	○	○	122	87
42		●		○		並柳小学校	並柳4-9-1	○	○	○	○	○	3,256	669
43		●				筑摩小学校	筑摩1-8-1	○	○	○	○	○	4,760	796
44		●			○	ゆめひろば庄内	出川1-5-9	○	○	○	○	○	492	350
45		●				松本工業高等学校	筑摩4-11-1	○	○	○	○	○	9,070	370
46		●				開成中学校	神田2-7-1	○	○	○	○	○	3,969	659
47		○				庄内公園	出川1-13			○	○	○	10,000	
48		○				庄内北公園	筑摩1-25			○	○	○	550	
49		○				並柳運動広場	並柳4-615	○	○		○	○	2,700	
50		鎌田	●		○		鎌田中学校	鎌田2-3-56	○	○	○	○	○	3,633
51	●					鎌田小学校	鎌田1-8-1	○	○	○	○	○	2,829	991
52	●				○	鎌田体育館	両島5-50	○		○	○	○	294	210
53	●		○		○	鎌田地区公民館	両島5-50	○	○	○	○	○	143	102
54	●			○		信明中学校	石芝3-3-20	○	○	○	○	○	2,763	801
55	○					両島浄化センター運動広場	両島3-1			○	○	○	5,660	
56	○				高宮北公園	高宮北375-2			○	○	○	2,450		
57	松南	●				開明小学校	宮田11-41	○	○	○	○	○	5,124	1,057
58		●	○		○	松南地区公民館	芳野4-1	○	○	○	○	○	276	198
59		●			○	南部体育館	芳野4-1			○	○	○	615	439
60	島内	●				島内小学校	島内5323	○	○	○	○	○	3,599	952
61		●		○		松島中学校	島内3986	○	○	○	○	○	5,215	927
62		●				島内体育館	島内1666-700	○		○	○	○	334	238
63		●	○		○	島内公民館	島内4970-1	○	○	○	○	○	170	121
64		●				音楽文化ホール（ザ・ハーモニーホール）	島内4351	○	○	○	○	○	881	611
65		○				島内公園	島内4347-1			○	○	○	6,000	
66		○				平瀬運動公園運動広場	島内7576-3			○	○	○	4,140	
67		○				平瀬運動公園野球場	島内7554-3			○	○	○	4,320	
68		○				あずさ運動場	島内1666 - 777			○	○	○	8,750	
69		○				青年の家グラウンド	島内8880	○	○	○	○	○	1,800	
70	中山	●		○		中山小学校	中山3517	○	○	○	○	○	3,618	603
71		●	○		○	中山公民館	中山3746-1	○	○	○	○	○	160	114
72		○				棚峯公園	中山台5191-155	○	○	○	○	○	1,550	
73	島立	●				島立小学校	島立3298	○	○	○	○	○	3,082	624
74		●				島立体育館	島立3298-2	○	○	○	○	○	305	217
75		●	○		○	島立公民館	島立3298-2	○	○	○	○	○	137	96
76		●		○		高綱中学校	島立4416	○	○	○	○	○	6,773	704
77		●				松本筑摩高等学校	島立2237	○	○	○	○	○	3,979	472
78		○				島立運動広場	島立1213			○	○	○	8,960	
79	新村	●				松本大学	新村2095-1	○	○	○	○	○	12,250	1,030
80		●	○		○	新村公民館	新村2179-7	○	○	○	○	○	180	128

松本市の避難場所 一覧表

避難場所の区分： ● は指定避難所（指定緊急避難場所を兼ねる） ○ は指定緊急避難場所

令和5年8月9日現在

No.	地区	避難場所の区分	要援護者優先	医療救護所	災害時Wi-Fi	施設・場所名	所在地	災害の種類					指定緊急避難場所 想定収容人数 (1人あたり 2㎡)	指定避難所 想定収容人数 (1人あたり 3㎡)
								(1000年に1度) 洪水	(1000年に1度) 洪水	崖崩れ、土石流、 地滑り	地震	大規模な火事		
81	和田	●				芝沢体育館	和田1050-2	○	○	○	○	○	338	241
82		○				芝沢運動広場	和田1058-2	○	○	○	○	○	3,060	
83		●				芝沢小学校	和田1118	○	○	○	○	○	6,849	656
84		●	○		○	和田公民館	和田2240-31	○	○	○	○	○	136	96
85		○				臨空工業団地体育館	和田4010-26	○	○	○	○	○	311	
86		○				和田運動広場	和田850-1	○		○	○	○	5,660	
87	神林	●				神林体育館	神林1558	○		○	○	○	328	235
88		●	○		○	神林公民館	神林1557-1	○	○	○	○	○	143	101
89		○				神林農村広場	神林1558			○	○	○	580	
90	笹賀	●		○		菅野中学校	笹賀3475	○	○	○	○	○	1,649	731
91		●				菅野小学校	笹賀3460	○	○	○	○	○	11,542	849
92		●				二子小学校	笹賀5921	○	○	○	○	○	6,514	676
93		●				松本短期大学	笹賀3118	○	○	○	○	○	3,272	194
94		●	○		○	笹賀公民館	笹賀2929	○	○	○	○	○	320	228
95		○				笹賀運動広場	笹賀119-1			○	○	○	5,260	
96	○				大久保原公園	笹賀5652-37			○	○	○	4,890		
97	芳川	●				芳川小学校	小屋北2-5-1	○	○	○	○	○	5,831	1,018
98		●				芳川体育館	野溝東2-10-1	○	○	○	○	○	300	214
99		●	○		○	芳川公民館	野溝東2-10-1	○	○	○	○	○	158	113
100		●		○		筑摩野中学校	村井町北2-11-1	○	○	○	○	○	13,129	1,080
101		●				松本国際高等学校	村井町南3-6-25	○	○	○	○	○	1,953	519
102		○				南部公園	平田東1-963-3			○	○	○	15,500	
103	○				芳川公園	小屋北1-18-1			○	○	○	10,000		
104	寿	●				寿小学校	寿豊丘1004	○	○	○	○	○	4,134	1,081
105		●	○		○	寿公民館	寿豊丘424	○	○	○	○	○	124	88
106		●				寿体育館	寿豊丘424	○	○	○	○	○	308	220
107		●				田川高等学校	塩尻市広丘吉田 2645	○	○	○	○	○	4,830	693
108		○				寿運動広場	寿北6-849	○		○	○	○	5,040	
109	○				竹淵運動広場	寿北6-348-4			○	○	○	750		
110	寿台	●				寿台体育館	寿台6-2-1	○	○	○	○	○	317	227
111		●	○		○	寿台公民館	寿豊丘649-1	○	○	○	○	○	138	98
112		○				寿台公園	寿台1-243	×	×	○	○	○	5,500	
113	岡田	●				岡田小学校	岡田松岡519	○	○	○	○	○	3,667	618
114		●				岡田体育館	岡田町488-3	○	○	○	○	○	295	211
115		●	○		○	岡田公民館	岡田町517-1	○	○	○	○	○	166	117
116		○				岡田運動広場	岡田町5080-9	○	○	○	○	○	7,250	
117	入山辺	●	○		○	入山辺公民館	入山辺1509-1	○	○	○	○	○	256	182
118		●				松風園	入山辺1509-1	○	○	○	○	○	36	25
119		○				入山辺運動広場	入山辺1489-1	○	○	○	○	○	2,210	
120	里山辺	●				山辺小学校	入山辺34	○	○	○	○	○	5,222	861
121		●		○		山辺中学校	里山辺3326	○	○	○	○	○	5,748	672
122		●				里山辺体育館	里山辺2920-3	○	○	○	○	○	385	274
123		●				里山辺公民館	里山辺2943-1	○	○	○	○	○	180	128
124		●	○		○	教育文化センター	里山辺2930-1	○	○	○	○	○	1,180	166
125	○				山辺運動広場	里山辺2836	×	×	○	○	○	4,280		

松本市の避難場所 一覧表

避難場所の区分： ● は指定避難所（指定緊急避難場所を兼ねる） ○ は指定緊急避難場所

令和5年8月9日現在

No.	地区	避難場所の区分	要援護者優先	医療救護所	災害時Wi-Fi	施設・場所名	所在地	災害の種類					指定緊急避難場所 想定収容人数 (1人あたり 2㎡)	指定避難所 想定収容人数 (1人あたり 3㎡)
								(1000年に1度) 洪水	(1000年に1度) 洪水	崖崩れ、土石流、 地滑り	地震	大規模な火事		
126	今井	●		○		今井小学校	今井1616	○	○	○	○	○	3,876	551
127		●				今井体育館	今井2231-1	○	×	○	○	○	169	121
128		●	○		○	今井公民館	今井2231-1	○	○	○	○	○	191	135
129		●				松本平広域公園体育館	今井3443	○	×	○	○	○	298	213
130		○				今井運動広場	今井1598	×	×	○	○	○	4,050	
131		●				鉢盛中学校	朝日村大字古見 3332-5	○	○	○	○	○	10,707	434
132	内田	●				内田体育館	内田758-1	○	○	○	○	○	297	212
133		●	○		○	内田公民館	内田2203-1	○	○	○【2階以上】	○	○	112	80
134		○				内田運動広場	内田841	○	○		○	○	8,710	
135	本郷	●				松本第一高等学校	浅間温泉1-4-17	○	○	○	○	○	470	335
136		●			○	浅間温泉文化センター	浅間温泉2-6-1	○	○	○【2階以上】	○	○	461	328
137		●	○		○	本郷公民館	浅間温泉2-9-1	○	○	○	○	○	179	128
138		●				本郷小学校	浅間温泉2-9-5	○	○	○	○	○	4,773	613
139		●			○	女鳥羽中学校	原1085-2	○	○	○	○	○	4,548	729
140		○				浅間温泉テニスコート	浅間温泉1-9-2	○	×		○	○	4,140	
141		○				横田運動広場	横田4-413	○	×	○	○	○	2,930	
142	○				松本市野球場	浅間温泉1-9-1	○	×	×正面入口駐車場 付近 ○その他	○	○	20,960		
143	松原	○				松原中央公園	松原91	×	×	○	○	○	3,500	
144		●			○	明善小学校	寿豊丘813	○	○	○	○	○	7,336	875
145		●				明善中学校	寿豊丘812-1	○	○	○	○	○	5,800	660
146		●	○		○	松原地区公民館	松原39-1	○	○	○	○	○	128	92
147	四賀	●				錦部保育園	七嵐85-2	-	-		○	○	115	82
148		●				四賀保健センター	七嵐85-2	-	-	○【2階以上】	○	○	51	36
149		●			○	双葉保育園	会田696	-	-	○	○	○	133	94
150		●				四賀支所	会田1001-1	-	-	○	○	○	286	203
151		●	○			四賀デイサービスセンター ぷくぷくの郷	会田1098	-	-	○	○	○	80	57
152		●				四賀小学校	会田1113	-	-	○	○	○	4,319	498
153		●				会田中学校	会田8923	-	-	×校庭、体育館 ○校舎【2階以上】	○	○	5,424	553
154		●				坊主山ラインガルテン 体験学習施設	取出481-1	-	-	○	○	○	77	55
155		●				松茸山荘別館 東山館	穴沢756	-	-		○	○	196	136
156		●				多目的研修ふれあいセンター	穴沢98-1	-	-		○	○	56	40
157		●				旧中川小学校	中川1582	-	-	×校庭 ○校舎【2階以上】	○	○	1,335	105
158	●				緑ヶ丘ラインガルテン 体験学習施設	中川1747	-	-		○	○	200	142	
159	四賀	●				旧五常小学校	五常6391	-	-	×校庭 ○校舎【2階以上】	○	○	1,296	189
160		●				五常集落生活環境施設	五常6897-1	-	-		○	○	50	35
161		○				穴沢運動公園	取出121	-	-		○	○	2,280	
162		○				四賀B & G海洋センター (屋外)	穴沢779	-	-		○	○	900	

松本市の避難場所 一覧表

避難場所の区分： ● は指定避難所（指定緊急避難場所を兼ねる） ○ は指定緊急避難場所

令和5年8月9日現在

No.	地区	避難場所の区分	要援護者優先	医療救護所	災害時Wi-Fi	施設・場所名	所在地	災害の種類					指定緊急避難場所 想定収容人数 (1人あたり 2㎡)	指定避難所 想定収容人数 (1人あたり 3㎡)	
								(1000年に1度) 洪水	(1000年に1度) 洪水	崖崩れ、土石流、 地滑り	地震	大規模な火事			火山現象
163		○				錦部運動広場 (旧錦部小学校校庭)	七嵐224	-	-		○	○		2,330	
164		○				旧会田小学校校庭	会田518	-	-		○	○		1,220	
165		●				安曇保健福祉センター	安曇88-1	-	-		○	○	○	212	148
166		●				アルプスの郷	安曇209-1	-	-		○	○	○	72	51
167		●				島々公民館	安曇757	-	-		○	○	○	80	80
168		●		○		安曇小中学校	安曇964	-	-	×校庭、体育館 ○校舎【2階以上】	○	○	○	4,032	437
169		●				基幹集落センター及び安曇体育館	安曇2741-1	-	-	○基幹集落センター【2階】 ×安曇体育館	○	○	○	489	347
170		●				安曇保育園	安曇2741-1	-	-	×園舎 ○園庭	○	○	○	2,601	72
171		●				大野川小中学校	安曇3886-1	-	-	○	○	○	○	4,315	505
172		●				乗鞍保育園	安曇4017-7	-	-		○	○	○	107	76
173		●				乗鞍体育館	安曇4017-4	-	-	○	○	○	○	380	272
174		●				乗鞍観光センター	安曇4306-5	-	-	○	○	○	○	193	139
175		●				グレンパークさわんど	安曇4144-17	-	-	○	○	○	※	86	61
176	安曇	●				白骨温泉案内所・休憩所	安曇4197-16	-	-		○	○	○	16	11
177		●				上高地観光センター ※冬期は除く	安曇4468	-	-		○	○	○	70	50
178		●				上高地アルペンホテル ※冬期は除く	安曇4469-1	-	-	○【2階以上】	○	○	○	385	275
179		○				沢渡駐車場 (第1駐車場)	安曇4157	-	-		○	○	○	10,000	
180		○				沢渡駐車場 (第2駐車場)	安曇4162-1	-	-		○	○	※		
181		○				沢渡駐車場 (第3駐車場)	安曇4161-2	-	-	○	○	○	※		
182		○				沢渡駐車場 (第4駐車場)	安曇4144-18	-	-		○	○	※		
183		○				番所運動場	安曇3974-7	-	-		○	○	○	4,610	
184		○				乗鞍観光センター駐車場	安曇4306-5	-	-		○	○	○	6,000	
185		○				白骨運動場	安曇白骨	-	-		○	○	○	200	
186		○				横尾山荘 ※冬期は除く	安曇上高地	-	-				○	24	
187		●				奈川寄合渡体育館	奈川980	-	-		○	○		174	124
188		●				奈川生活改善センター	奈川980	-	-		○	○		47	32
189		●				奈川木曾路原体育館	奈川1044-16	-	-	○	○	○		311	222
190	奈川	●	○			奈川デイサービスセンター	奈川1575	-	-		○	○		53	39
191		●				奈川小中学校	奈川2281	-	-	○	○	○		2,593	402
192		●		○	○	文化センター・夢の森	奈川3301	-	-	○	○	○		2,143	172
193		○				奈川総合グラウンド	奈川1044-342	-	-	○	○	○		4,650	
194		●				梓川デイサービスセンターなごみ荘	梓川上野379-1	○			○	○		70	49
195		●				梓川小学校	梓川梓755	○	○	○	○	○		7,892	1,068
196		●		○		梓川中学校	梓川梓800-2	○	○	○	○	○		6,642	710
197		●				梓川西保育園	梓川梓2348-7	○	○	○	○	○		210	146

松本市の避難場所 一覧表

避難場所の区分： ● は指定避難所（指定緊急避難場所を兼ねる） ○ は指定緊急避難場所

令和5年8月9日現在

No.	地区	避難場所の区分	要援護者優先	医療救護所	災害時Wi-Fi	施設・場所名	所在地	災害の種類					指定緊急避難場所 想定収容人数 (1人あたり 2㎡)	指定避難所 想定収容人数 (1人あたり 3㎡)	
								(1000年に1度) 洪水	(1000年に1度) 洪水	崖崩れ、土石流、 地滑り	地震	大規模な火事			火山現象
198	梓川	●			○	梓川公民館	梓川梓2285-1	○	○	○	○	○	157	111	
199		●	○			梓川福祉センター	梓川梓2283-2	○	○	○	○	○	150	106	
200		●			○	梓川保健センター	梓川梓2288-3	○	○	○	○	○	360	255	
201		●				梓川東保育園	梓川倭566-1	○	○	○	○	○	194	135	
202		●				アカデミア館	梓川倭566-12	○	○	○	○	○	210	149	
203		●				松香寮・梓水苑	梓川倭4262-1			○	○	○	4,675	126	
204		○					ふるさと公園多目的グラウンド	梓川梓6970-1	○	○		○	○	4,500	
205	波田	●				扇子田アリーナ・運動公園	波田230-1			○	○	○	25,638	456	
206		●				波田ひがし保育園	波田8128-1	○	○	○	○	○	116	81	
207		●				梓川高等学校	波田10000-1	○	○	○	○	○	11,486	346	
208		●				波田学院	波田4417	○	○	○	○	○	200	143	
209		○					波田学院校庭	波田4417-9	○	○	○	○	○	4,500	
210		●					みつば保育園 (こどもプラザ併設)	波田6861	○	○	○	○	○	304	214
211		●	○		○	波田保健福祉センター	波田6908-1	○	○	○	○	○	559	399	
212		●					波田体育館	波田10098-1	○	○	×剣道場 ○体育館	○	○	330	235
213		●					波田小学校	波田10286-1	○	○	×講堂 ○校庭、体育館、 校舎	○	○	6,902	994
214		●		○			波田中学校	波田10145-1	○	○	○	○	○	9,116	790
215		●			○		波田公民館	波田4417-1	○	○	○	○	○	217	153
216	○					波田中央運動広場	波田4417-178	○	○		○	○	5,500		
217	●					洸東保育園	波田4179	○	○	○	○	○	100	71	
合計											651,896	61,301			

※ 融雪型火山泥流の場合

松本市その他避難所一覧表(福祉避難所)

No.	施設名称	施設管理者	所在地(施設)
1	特別養護老人ホーム 岡田の里	松塩筑木曾老人福祉施設組合	岡田下岡田677-1
2	デイサービスセンター ジョイフル岡田	松塩筑木曾老人福祉施設組合	岡田下岡田677-1
3	特別養護老人ホーム 四賀福寿荘	松塩筑木曾老人福祉施設組合	刈谷原町613
4	特別養護老人ホーム やまびこの里	松塩筑木曾老人福祉施設組合	今井4820-1
5	デイサービスセンター やまびこ	松塩筑木曾老人福祉施設組合	今井4820-1
6	特別養護老人ホーム ちくまの	松塩筑木曾老人福祉施設組合	波田6914-1
7	松本市城山介護老人保健施設	一般社団法人 松本市医師会	蟻ヶ崎2132
8	特別養護老人ホーム うつくしの里	特別養護老人ホーム うつくしの里	里山辺910-1
9	うつくしの里 デイサービスセンター	特別養護老人ホーム うつくしの里	里山辺910-1
10	松本市蟻ヶ崎デイサービスセンター	特別養護老人ホーム うつくしの里	蟻ヶ崎3-4-1
11	介護老人保健施設 ローズガーデン	医療法人 心泉会	中山7494-8
12	ショートステイ・ローズガーデン	社会福祉法人 心泉会	中山6788-38
13	ケアハウス・ローズガーデン	社会福祉法人 心泉会	中山7494-10
14	介護老人保健施設 ハーモニー	社会福祉法人 ハーモニー	島内4064-2
15	グループホーム ハーモニー	社会福祉法人 ハーモニー	島内4068-1
16	グループホーム ハーモニー笹部	社会福祉法人 ハーモニー	笹部2-6-54-2
17	デイサービス ハーモニー	社会福祉法人 ハーモニー	島内4065-4
18	地域密着型介護老人福祉施設 ハーモニー沢村	社会福祉法人 ハーモニー	沢村3-6-16
19	地域密着型特定施設入居者生活介護 まるのうちラクシア	社会医療法人 抱生会	島内3579-1
20	小規模多機能型居宅介護 四季の風	社会医療法人 抱生会	島立674-1
21	リハビリ専門デイサービス常念望	社会医療法人 抱生会	島立674-1
22	サービス付き高齢者向け住宅 リバーサイドまるのうち	社会医療法人 抱生会	島立674-1
23	介護付き有料老人ホーム むつみの郷 岡田	株式会社 ほっと・はあと	岡田310-2
24	住宅型有料老人ホーム むつみの郷 里山辺	株式会社 ほっと・はあと	里山辺1294-1
25	サービス付き高齢者向け住宅 むつみの郷 あがた	株式会社 ほっと・はあと	県2-3-17
26	サービス付き高齢者向け住宅 秋葉の丘	特定非営利活動法人 もみじ会	会田701-1
27	介護老人福祉施設 サルビア	社会福祉法人 梓の郷	梓川倭3234-15
28	住宅型有料老人ホーム あんじゆり	社会福祉法人 梓の郷	梓川倭2317-1

29	デイサービス美事	社会福祉法人 梓の郷	庄内3-4-41 生活アシストセンター松本
30	デイサービスセンター ツクイ松本	ツクイ松本	井川城3-4-43
31	介護付有料老人ホーム 赤いりんご	医療法人 梓誠会 梓川診療所	梓川梓1645-1
32	認知症対応型 共同生活介護 グループホームあずさ小町	医療法人 梓誠会 梓川診療所	梓川梓2344-1
33	ニチイケアセンター 松本寿	株式会社 ニチイ学館	寿北6-29-15
34	ニチイケアセンター 松本筑摩	株式会社 ニチイ学館	筑摩2-33-22
35	特別養護老人ホーム ゆめの里和田	社会福祉法人 松本ハイランド	和田2240-33
36	グループホーム エフビー波田	エフビー介護サービス 株式会社	波田5421-1
37	地域密着型介護付き有料老人ホーム ケアライフ笹賀	エフビー介護サービス 株式会社	野溝西2-10-22
38	グループホーム 岡田松岡	エフビー介護サービス 株式会社	岡田松岡333-1
39	住宅型有料老人ホーム NPO法人 ラポールエージェンツ湯の原	特定非営利活動法人 ラポール	里山辺17322-1
40	かがやきの家笹部	長野県高齢者生活協同組合	笹部1-5-14
41	有料老人ホームふれあい荒井荘	タカサワ通商 株式会社	島立59-1
42	デイサービスセンターシニアリゾート ふれあい征矢野	タカサワ通商 株式会社	征矢野2-12-47
43	はた敬老園 デイサービスセンター	社会福祉法人 敬老園	波田3023
44	松本市芳川デイサービスセンター	社会福祉法人 敬老園	野溝東2-10-1
45	介護付有料老人ホーム エールコート咲楽	株式会社 第一システム	今井6988-1
46	デイサービスセンター き・ら・ら	株式会社 A&K・ケアサービス	今井7111-10
47	小規模多機能型居宅介護事業所 ウエストベリー波田	特定非営利活動法人 デイサービス柔柔・やわやわ	波田6419-1
48	長野県指定特定施設入居者生活介護 介護付有料老人ホーム ケイエス神林	有限会社エス・エヌ	神林1500-1
49	住宅型有料老人ホーム ケイエス神林別館	有限会社エス・エヌ	神林3561-1
50	住宅型有料老人ホーム ケイエス島内	有限会社エス・エヌ	島内729-3
51	障害者支援施設 梓荘	社会福祉法人中信社会福祉協会	梓川梓5055-5
52	障害者支援施設 共立学舎	社会福祉法人中信社会福祉協会	今井4822-1
53	障害者支援施設 あい・アドバンス今井	社会福祉法人中信社会福祉協会	今井4870-1
54	障害者支援施設 ささらの里	社会福祉法人中信社会福祉協会	内田200
55	ドリームワークス	社会福祉法人長野県知的障害者 育成会 ドリームワークス	神林5611-4
56	コムハウス	社会福祉法人 アルプス福祉会	寿豊丘609-30
57	第2コムハウス・ゆい	社会福祉法人 アルプス福祉会	新村2750
58	らいふあしすと	社会福祉法人 アルプス福祉会	寿豊丘642-1
59	障害者支援施設 四賀アイ・アイ	社会福祉法人 信濃友愛会	刈谷原町759-1

60	特別養護老人ホーム桔梗荘	松塩筑木曾老人福祉施設組合	塩尻市大字広丘郷原1683-1
61	特別養護老人ホーム木曾あすなろ荘	松塩筑木曾老人福祉施設組合	木曾郡南木曾町田立150-1
62	特別養護老人ホームピアやまがた	松塩筑木曾老人福祉施設組合	東筑摩郡山形村4699-1
63	老人デイサービスセンターやまがた	松塩筑木曾老人福祉施設組合	東筑摩郡山形村4699-1
64	特別養護老人ホームサンライフおみ	松塩筑木曾老人福祉施設組合	東筑摩郡麻績村麻2117-1
65	老人デイサービスセンター聖	松塩筑木曾老人福祉施設組合	東筑摩郡麻績村麻2117-1
66	特別養護老人ホームサニーヒルきそ	松塩筑木曾老人福祉施設組合	木曾郡木祖村大字藪原842-2
67	老人デイサービスセンターそほく	松塩筑木曾老人福祉施設組合	木曾郡木祖村大字藪原842-2
68	特別養護老人ホームなんてんの里	松塩筑木曾老人福祉施設組合	木曾郡木曾町三岳10039
69	老人デイサービスセンターひなたぼっこ	松塩筑木曾老人福祉施設組合	木曾郡木曾町三岳10039
70	介護老人保健施設のむぎ	社会福祉法人雄仁会	松本市波田9802番地1

町会一時集合場所及び想定避難先（避難所）一覧表

令和5年10月20日現在

地区名	町会名	町会一時集合場所	想定避難先（避難所）
第一地区	本町1丁目	中央西公園（花時計公園）	Mウイング
	本町2丁目	中央西公園（花時計公園）	Mウイング
		本町ホール(本町公民館)	
	本町3丁目	中央西公園（花時計公園）	Mウイング
	本町4丁目	中央西公園（花時計公園）	Mウイング、松本市駅前会館
		松本市駅前会館	
	本町5丁目	極楽寺	松本市駅前会館
		松本市駅前会館	
	伊勢町1丁目	中央西公園（花時計公園）	Mウイング
		浄林寺	
		分銅町公園（せせらぎ公園）	
	伊勢町2丁目	分銅町公園（せせらぎ公園）	Mウイング
		浄林寺	
	伊勢町3丁目	分銅町公園（せせらぎ公園）	Mウイング
	分銅町	分銅町公園（せせらぎ公園）	Mウイング
	新伊勢町	日華楼駐車場	Mウイング
	神明町	中央西公園（花時計公園）	Mウイング
		町会公民館	
	国府町	中央西公園（花時計公園）	Mウイング
	西五町	駅前記念公園	Mウイング、松本市駅前会館
	西長沢町	駅前記念公園	Mウイング、松本市駅前会館
	中条中	駅前記念公園	Mウイング、松本市駅前会館
	博労町	駅前記念公園	Mウイング、松本市駅前会館
中町1丁目	松本信用金庫中町支店駐車場	Mウイング	
中町2丁目	四柱神社	Mウイング	
中町3丁目	中央西公園（花時計公園）	Mウイング	
	四柱神社		
第二地区	南源池	ココス松本源池店駐車場	まつもと市民芸術館
		南源池駐車場	
	北源池	龍興寺	まつもと市民芸術館
	梅ヶ枝町	川上様宅前庭	まつもと市民芸術館
	長沢町	エム・本庄駐車場	まつもと市民芸術館
	錦町	安心ホームてんじん	まつもと市民芸術館
	栄町	栄町公民館西側駐車場	まつもと市民芸術館
		本庄マンション北棟駐車場	
		小岩井様宅前駐車場	
	常盤町	武田商事(株)駐車場	まつもと市民芸術館
	中条東第1	第二地区防災緑地	まつもと市民芸術館
	中条東第2	第二地区防災緑地	まつもと市民芸術館
	中条東第3	中条東第3町会ゴミステーション	まつもと市民芸術館
	中条東第4	第二地区防災緑地	まつもと市民芸術館
	向島	アルプスハイツ駐車場	まつもと市民芸術館
	宮村町1丁目	松坂屋駐車場	まつもと市民芸術館
		吉崎パーキング	
	宮村町2丁目	深志神社	まつもと市民芸術館
		中村駐車場	
	天神南小池町	野木パーキング	まつもと市民芸術館
飯田町1丁目	藤森病院入口北亀の泉前	まつもと市民芸術館	
飯田町2丁目	中部物産駐車場	まつもと市民芸術館	

町会一時集合場所及び想定避難先（避難所）一覧表

令和5年10月20日現在

地区名	町会名	町会一時集合場所	想定避難先（避難所）
	小池町	小池町公民館	まつもと市民芸術館
		鍋林小池町駐車場	
		ダイアパレス松本中央	
		ダイアパレス松本中央蔵の町	
		サーパス深志	
第三地区	西埋橋	田中有料駐車場	源池小学校
		花岡有料駐車場	
		埋橋1丁目駐車場	
	若松町	ファミリーマート、ワークマン駐車場	源池小学校
	埋橋	源池小学校	源池小学校
		あがたの森公園	
	県町南	源池小学校	源池小学校
		あがたの森公園	
	県町北	あがたの森公園管理事務所南	源池小学校
	四ツ谷町	蚕糸記念公園	松本県ヶ丘高等学校
	四ツ谷東	あがた運動公園芝生広場	松本県ヶ丘高等学校
	金山町	金山町公民館	松本県ヶ丘高等学校
	日ノ出町	松本市弓道場	第三地区公民館
		第三地区公民館	
	東源池	市民芸術館	第三地区公民館
		第三地区公民館	
幸町	石井味噌店駐車場	まつもと市民芸術館	
	キッセイ駐車場		
	埋橋集会場		
東長沢町	増田月極駐車場	まつもと市民芸術館	
東部地区	清水東	清水小学校	清水小学校
		清水中学校	
		清水東公民館	
	清水中	清水小学校	清水小学校
		清水中学校	
		(株)シンヨー駐車場	
		清水中公民館	
		弁天駐車場	
		三代澤駐車場	
		しんきん清水支店駐車場	
	清水西	妙勝寺	清水小学校
		イオンモール駐車場	
	片端町	城東公園	清水小学校
		神霊教松本教会	
		東部地区防災緑地	
		スガヌマ駐車場	
	出居番町	出居番児童遊園	清水小学校
		三町合同公民館	

町会一時集合場所及び想定避難先（避難所）一覧表

令和5年10月20日現在

地区名	町会名	町会一時集合場所	想定避難先（避難所）
	東町1丁目	東部地区防災緑地	清水小学校
	東町2丁目	長野県信用組合駐車場	清水小学校
		米田駐車場	
		からだらく	
	東町3丁目	東町3丁目公民館	清水小学校
		東町ガレージ	
		未来経営事務所駐車場	
		伊藤様駐車場	
		丸山様駐車場	
		藤森病院駐車場	
	鍛冶町	イオンモール駐車場	清水小学校
		田楽の「木曾屋」駐車場	
	餌差町	村山様宅駐車場	清水小学校
	桜町	東部公民館東駐車場	清水小学校
		セブンイレブン駐車場	
		桜町公民館	
		真光駐車場	
	下横田町	正行寺	清水小学校
	南上横田町	林昌寺	清水小学校
光明幼稚園			
月極駐車場			
葭町	光明幼稚園	清水小学校	
	長称寺		
	月極駐車場		
中央地区	上土町	松本城公園	開智小学校
		上土商店街駐車場	
	緑町	松本城公園	開智小学校
		辰巳の庭	
	小柳町	小林駐車場	開智小学校
		松本城公園	
	大名町	松本城大手門駐車場	開智小学校
		松本城公園	
	南土井尻町	松本城大手門駐車場	開智小学校
	土井尻町	赤門駐車場	開智小学校
	北土井尻町	安立寺	開智小学校
		松本城公園	
	二ノ丸町	松本城公園	開智小学校
	西堀町	松本市医師会駐車場	開智小学校
		西堀公園	
		吉崎様宅駐車場	
	六九町	西堀公園	Mウイング
	今町1丁目	今町1丁目公民館	松本蟻ヶ崎高等学校
	今町2丁目	城西公園	松本蟻ヶ崎高等学校
	松栄町	松本城西郵便局駐車場	開智小学校
		セブンイレブン松本松栄町店駐車場	
	鷹匠町	開智小学校	開智小学校
	丸ノ内	カトリック松本教会駐車場	開智小学校
	大柳町	松本城公園	開智小学校
		開智小学校	
		カトリック松本教会駐車場	

町会一時集合場所及び想定避難先（避難所）一覧表

令和5年10月20日現在

地区名	町会名	町会一時集合場所	想定避難先（避難所）
城北地区	蟻ヶ崎東	蟻ヶ崎東公民館	開智小学校
		開智小学校	
	蟻ヶ崎北	蟻ヶ崎北町公民館駐車場	松本深志高等学校
		中央緑地帯	
		中央児童遊園地	
		北部児童遊園地	
		ザ・パーク蟻ヶ崎駐車場	
		松岡内科医院駐車場	
		松本蟻ヶ崎キリスト協会駐車場	
		セブンイレブン蟻ヶ崎5丁目店駐車場	
		内山氏宅駐車場	
		ビスビー美容室駐車場	
		蟻ヶ崎5丁目駐車場	
		代官山駐車場	
		明松館駐車場	
		パークヒルズマンション駐車場	
		BECK駐車場	
	信州大学宿舎駐車場		
	蟻ヶ崎第2住宅各棟駐車場		
	蟻ヶ崎第3住宅各棟駐車場		
	蟻ヶ崎台	蟻ヶ崎台公園	松本深志高等学校
	蟻ヶ崎深志ヶ丘	県営住宅団地内中央公園	松本深志高等学校
	田町	田町児童遊園	開智小学校
	新田町	開智小学校	開智小学校
		城北公民館	
	北馬場	裁判所駐車場	開智小学校
	沢村	沢村1丁目公園	開智小学校
		城北防災緑地公園	
		沢村公園	
		開智北公園	
		開智小学校	
	白金町	沢村公園	松本深志高等学校
		白金町公民館	
徒士町	開智小学校	開智小学校	
	日通駐車場		
	福島大将誕生地		
旗町	百瀬様駐車場	開智小学校	
	星野様駐車場		
	河合様駐車場		
西町	西町公園	旭町小学校	
	望月様宅前駐車場		
	菊池様宅前駐車場		
	百瀬様宅前駐車場		
	田村様宅前駐車場		
	青柳様宅前駐車場		
堂町	山田様・江崎様 私道	旭町小学校	
	江田様宅前		
	上原様宅前		

町会一時集合場所及び想定避難先（避難所）一覧表

令和5年10月20日現在

地区名	町会名	町会一時集合場所	想定避難先（避難所）
	同心口張町	武居様駐車場	信州大学附属松本中学校
		やまざき駐車場	
		辻マンション駐車場	
		防災倉庫前東側駐車場	
安原地区	袋町	竹内駐車場	旭町小学校
		セブンイレブン北深志店駐車場	
	新町	新町緑地公園	旭町小学校
		新町公民館	旭町小学校
	萩町	柳沢駐車場	信州大学附属松本中学校
	元原	信大附属中学校	信州大学附属松本小学校
		信大附属幼稚園	
		深沢駐車場	
		桐緑地公園	
		桐保育園	
橋島屋駐車場			
裏川駐車場			
武井元原コーポ駐車場			
畠山様宅前橋島屋駐車場			

町会一時集合場所及び想定避難先（避難所）一覧表

令和5年10月20日現在

地区名	町会名	町会一時集合場所	想定避難先（避難所）
		ガーデンハイツ駐車場	
		自衛隊官舎駐車場	
		あずさ月極駐車場	
		信大沢村宿舍駐車場	
		百瀬様の畑	
		信大沢村第二宿舍駐車場	
		サーパス沢村駐車場	
		セブンイレブン駐車場	
	中原	デリシア桐店駐車場	信州大学
		中原町第一遊園地(美須々児童遊園)	
		護国神社前庭	
	天白三	北深志駐車場	信州大学附属松本中学校、旭町小学校
		塚田アパート駐車場	
		明倫堂駐車場	
	安原町	安原町公民館	旭町小学校
		小澤様宅駐車場	
		高木様宅前北側空地	
滝沢様宅西側安原パ [°] -キング			
羽生田様宅前東西空地			
旭町	旭町小学校国旗掲揚塔前	旭町小学校	
両下町	旭町小学校	旭町小学校	
城東地区	和泉町1丁目	和泉町1丁目公民館	旭町小学校
		柳原工業前駐車場	
	和泉町2丁目	タイヤタウンピットイン城東	旭町小学校
	北上横田町	筒井不動産駐車場	旭町小学校
	女鳥羽町	女鳥羽公園	旭町小学校
	元町南区	元町南区公民館	清水中学校
	元町中	松本砂防事務所	清水中学校
	元町北	城東地区福祉ひろば	旭町小学校
		元町北公民館	
		和合様宅駐車場	
		新関様宅駐車場	
		熊木様宅駐車場	
		石田様宅駐車場	
		中澤様宅駐車場	
		長野銀行元町支店駐車場	
		元町北上児童遊園駐車場	
	元町上	デリシア駐車場	旭町小学校
		信州松本もとまち自動車学校	
		元町上公民館	
		元町3-2 市営住宅遊園地	
岡の宮	岡の宮町会公民館	旭町小学校	
	粟津原駐車場		
	榊原駐車場		
	水野駐車場		
岡の宮西	福沢駐車場	旭町小学校	
岡の宮文園町	旭町小学校	旭町小学校	
曙町	曙町公民館	旭町中学校	
	曙町児童公園		

町会一時集合場所及び想定避難先（避難所）一覧表

令和5年10月20日現在

地区名	町会名	町会一時集合場所	想定避難先（避難所）
白板地区	巴町	恵比寿ビル東側駐車場	松本蟻ヶ崎高等学校
		えにしホール駐車場	
	折井町	田川小学校	松本蟻ヶ崎高等学校
		松本蟻ヶ崎高校	
	白板南	白板南公民館	田川小学校
		三角広場	
	白板中	白板中公民館	田川小学校
		田中様三谷様横駐車場	
	白板宮本	白板保育園	田川小学校
		トーカイ松本白板店駐車場	
		北松本駅西広場	
		白板公園	
	宮渚東	セブンイレブン宮渚店駐車場	丸ノ内中学校
		デリシア宮渚店駐車場	
		高原様宅南空地	
		宮渚2-1-1 カメヤ西駐車場	
		中小企業金融公庫信濃寮駐車場	
		中小企業金融公庫信濃寮東駐車場	
		東様宅南空地	
		等々力様宅東路上	
		日本銀行深志寮	
		ヒルトップドウェリング駐車場	
		安立寺墓地北ゴミステーション	
		猿田彦神社前ゴミステーション	
		ローランサン東ゴミステーション	
		日本生命宮渚荘東駐車場	
		アスパシア西ゴミステーション	
丸の内中学校防災倉庫前空地			
アスパシア西大駐車場			
ルピナ中部工業駐車場			
浅田様宅北駐車場			
丸の内中学校柔剣道場南側路上			
丸ノ内中学校北ゴミステーション			
宮沢様宅西空地			
バイサーージュ城山駐車場			
城山マンション駐車場			
セントラルコーポ北駐車場			
宮渚日向	松本法祥苑駐車場	丸ノ内中学校	
	宮渚日向遊園地		
宮渚新橋	宮渚浄化センター	田川小学校	
	新橋町公民館		
	犬飼様空地		
	新橋交差点 藤森様駐車場		
宮渚本村	新橋屋飴店様駐車場	丸ノ内中学校	
	宮渚浄化センター		
蟻ヶ崎西	宮渚本村公民館及び隣接公園	松本深志高等学校、丸ノ内中学校、松本蟻ヶ崎高等学校	
	丸の内中学校		
	松本蟻ヶ崎高校		
	松本深志高校		
	蟻ヶ崎西公民館		

町会一時集合場所及び想定避難先（避難所）一覧表

令和5年10月20日現在

地区名	町会名	町会一時集合場所	想定避難先（避難所）
白板地区	放光寺	鷹巣様宅前道路	丸ノ内中学校
		降駒様宅西側	
		塩原様宅前	
		大蔵様宅駐車場	
		松葉寿し 駐車場	
		8-4、7-2ゴミ集積場	
		放光寺公民館 駐車場	
		種畜場バス停前	
		三谷様宅駐車場	
		9-1、9-2、9-3、9-4ゴミ集積場	
		中村様宅前	
		小穴様宅前	
		須沢様宅駐車場	
		城山公園 貯水池近く	
		城山公園 ブランコ	
		城山公園 駐車場	
		山田酒店の北	
		下笹様宅駐車場	
		放光寺 駐車場	
	教育住宅 東		
宮崎町	宮崎町・駒町公民館	松本蟻ヶ崎高等学校	
駒町	須澤内科小児科医院駐車場	松本蟻ヶ崎高等学校	
城西町	成合様駐車場	松本蟻ヶ崎高等学校	
	東明商事駐車場		
	深澤様駐車場		
	青木様駐車場		
	北山様駐車場		
	スマート駐車場		
	栗田様駐車場		
	小野様駐車場		
	15組入口		
	豊田様車場		
	城西公園		
	情報工科専門学校駐車場		
	メールワン駐車場		
	カステージュ松本駐車場		
	サーパス城西駐車場		
城西病院駐車場			
丸の内ビジネス専門学校駐車場			
田川地区	巾上町	巾上緑地	Mウイング
		巾上町公民館	
	巾上中	阿弥陀院	Mウイング
		松本駅アルプス口階段下	
	巾上南	松本協立病院駐車場	Mウイング
		巾上南公民館	
	巾上西	松本駅アルプス口広場駅舎側	Mウイング

町会一時集合場所及び想定避難先（避難所）一覧表

令和5年10月20日現在

地区名	町会名	町会一時集合場所	想定避難先（避難所）
	渚町	田川小学校東側フェンス指定場所	田川小学校
		福祉ひろば出入り口付近駐車場	
		渚幼稚園としるく2の中間指定場所	
		トラベル本舗前駐車場指定場所	
		大沢様宅前駐車場	
		田川小学校北側 児童センター前付近指定場所	
		田中自動車出入り口付近指定場所	
		信用金庫西支店駐車場付近指定場所	
	渚本郷	田川小学校	田川小学校
		立正佼成会松本教会	
	渚内城	田川小学校	田川小学校
	渚宮本	田川公民館	田川小学校
		渚大神社	
渚本村	渚本村公民館	田川小学校、鎌田体育館	
渚上	田川公民館	田川小学校、鎌田体育館	
	渚大神社		
	山田様宅前駐車場		
中条西	大宮神社	松本市駅前会館	
庄内地区	南新町1丁目	南新町1丁目公民館	筑摩小学校
	南新町2丁目	南新町2丁目公民館	筑摩小学校
	庄内町	庄内町公民館	筑摩小学校
		町会駐車場	
		林コーポ前	
		サーパスシティ庄内駐車場	
		マンション空地	
	逢初町	逢初町公民館	筑摩小学校
		美洗館前駐車場	
		開発緑地公園	
		花村産業（株）	
		（株）中島	
		天理教松本分教会	
		庄内パーキング	
	新家町	上田板金駐車場	筑摩小学校
		小原様宅前駐車場	
		新家町公民館、小山様駐車場	
		新家児童遊園地	
		中沢様前駐車場	
北沢様駐車場			
グランドハイツ松本内駐車場			
出川町	多賀神社	南部体育館	
	南部公園		
	出川公民館		
出川町第1	出川公園	並柳小学校、ゆめひろば庄内	
	出川公民館		
	ゆめ広場庄内		
	出川北公園		
	らいふ		
	並柳小学校		

町会一時集合場所及び想定避難先（避難所）一覧表

令和5年10月20日現在

地区名	町会名	町会一時集合場所	想定避難先（避難所）
	並柳	ひまわり遊園地周辺	並柳小学校
		前田整形外科周辺	
		百瀬様宅前～パルス並柳北の道路	
		スイミングスクール駐車場	
		協伸電業前周辺	
		並柳小学校	
		エンプリエ駐車場（カラオケビックスター北東）	
		牛越様宅前空き地	
		並柳運動公園	
		コーポ信濃駐車場	
		クリエ駐車場	
		グランコート並柳前路上	
		小須田様宅西周辺	
		矢崎商店周辺	
		ゲートボール場	
		中央ゴルフセンター駐車場	
		新切広場東側道路	
サニクリーン駐車場			
とよ方南側駐車場			
アコール並柳駐車場			
庄内地区	並柳団地	並柳小学校	並柳小学校
		並柳運動広場	
	豊田町	シンケン株式会社職員駐車場	ゆめひろば庄内
		ハローワーク駐車場	
		伊藤様前駐車場	
		村山医院駐車場	
		豊田町公民館駐車場	
		生活アシストセンター松本	
	神田	神田保育園	ゆめひろば庄内、開成中学校
		富士電機NO.7、No.8駐車場	
		ゆめひろば庄内	
		神田公民館	
		開成中学校第2グラウンド	
		自性院	
	三才	花の法祥苑	ゆめひろば庄内
		社会福祉法人 国際保健支援会	
	筑摩	筑摩神社	筑摩小学校
花の法祥苑			
筑摩小学校			
庄内地区福祉ひろば（福祉対象）			
筑摩東	松本工業高校	松本工業高等学校	
中林	筑摩小学校	筑摩小学校	
	横内様駐車場		

町会一時集合場所及び想定避難先（避難所）一覧表

令和5年10月20日現在

地区名	町会名	町会一時集合場所	想定避難先（避難所）
鎌田地区	中条町	中条町区公民館北側駐車場	鎌田小学校
	中条南	中条児童遊園	鎌田小学校
	井川城上区	ローソン松本井川城店駐車場	鎌田小学校
		日穀製粉(株)井川城社宅東側駐車場	
		井川城上区公民館	
		カーブス松本井川城駐車場	
		ツクイ松本デイサービスセンター	
		マツタウン井川城駐車場	
		ブリリアント駐車場	
	井川城中区	ホーユーコーポ駐車場	鎌田小学校
		中田様宅駐車場	
		松本生コン駐車場	
		宮入クリニック駐車場	
		高林歯科前駐車場	
		セブンイレブン松本井川城店駐車場	
		井川城中区公民館	
		出川北公園	
		9組・10組内公園	
		18組井水公園	
		16組空地駐車場	
		百瀬様駐車場	
		教員住宅駐車場	
		ユーイン井川城駐車場	
		JR線路西駐車場	
		JR社宅駐車場	
		井川城中公園	
	まごの手西側駐車場		
	31組ゴミステーション		
	井川城下区	ルグランスインD棟北の小公園	鎌田小学校
		エトピアイグダ B棟南ゴミステーション	
		(株)エフティコミュニケーションズ 駐車場	
サンコジヨウA・B棟南駐車場			
井川城下区公民館			
山富産業(株)駐車場			
山岸様宅東駐車場			
二村様宅駐車場			
鎌田	鎌田小学校	鎌田中学校、鎌田小学校	
	鎌田公民館		
	鎌田児童遊園		
	龍昌寺		
	森永乳業(株)西側駐車場		
	天満宮跡地広場		
両島	西部運動広場	鎌田体育館	
笹部	西友笹部店駐車場	鎌田体育館	
	(株)IHIシバウラ グラウンド		

町会一時集合場所及び想定避難先（避難所）一覧表

令和5年10月20日現在

地区名	町会名	町会一時集合場所	想定避難先（避難所）
鎌田地区	征矢野	野々宮神社西公園	鎌田中学校
		高宮北公園	
		高宮・征矢野公園	
		ファミリーマート松本征矢野店駐車場	
		日本食研(株)駐車場	
		征矢野公民館	
		征矢野緑地公園	
		征矢野西公園	
		征矢野・両島公園	
		高宮	
サーパス高宮駐車場			
高宮征矢野公園			
ルノーモータープール			
ザ・ブライツガーデン東側駐車場			
リンナイ(株)北側駐車場			
理容プラーージュ駐車場			
佐々木様宅駐車場			
高宮中央歯科駐車場			
よこやま駐車場			
森様宅西側空き地			
オートボックス北側駐車場			
南松本整骨院			
細野様宅西側空き地			
三村高宮駐車場			
県営高宮アパート			
中村ビル北側駐車場			
五十嵐様宅東側空き地			
高宮西交差点北西空き地			
諏訪社天満宮			
サンライフ相生駐車場			
上條医院第二駐車場			
中村様宅西側駐車場			
石芝町	石芝町	石芝町公民館	信明中学校
		石芝公園	
		スポーツネットワークSAM石芝西側駐車場	
		アップルランド石芝店駐車場	
石芝東	長野県工業技術総合センター北駐車場	信明中学校	
昭和町	表具美家古	信明中学校	
月見町	月見町	月見東公園	鎌田体育館
		月見東緑地	
		月見西緑地	
		月見南緑地	
五月町	五月町	五月公園	鎌田体育館
		五月南公園	
		五月緑地	
		五月町公民館	
南原町	南原町	南原公民館	信明中学校
		南原公園	
弥生町	やよい保育園	信明中学校	

町会一時集合場所及び想定避難先（避難所）一覧表

令和5年10月20日現在

地区名	町会名	町会一時集合場所	想定避難先（避難所）
松南地区	南松本1丁目	南松本保育園	南部体育館
		JA松本ハイランド農協	
	南松本2丁目	コスモールコイデ	南部体育館
		南松本2丁目集会所（広場）	
		総合社会福祉センター	
	芳野町	南部体育館	南部体育館
		芳野町公民館・遊園地	
	双葉町	南松本駅前広場	南部体育館
		ナベリン本社駐車場	
		ナベリン第2駐車場	
		八十二銀行駐車場	
		イトーヨーカドー平面駐車場	
	宮田中	開明小学校	開明小学校
	宮田東	開明小学校	開明小学校
宮田西	宮田西遊園地	開明小学校	
	開明小学校		
双葉南	総合社会福祉センター	南部体育館	
	南部公園		
双葉西	県営双葉町第2団地集会所	南部体育館	
島内地区	島内小宮	小宮公民館	松本筑摩高等学校
	島内高松	高松構造改善センター	松本筑摩高等学校
	島内島高松	島高松ひろば	島内体育館
		島高松公民館	
		あずさ会館	
		あずさ運動公園	
		島高松東緑地公園	
		島高松西緑地公園	
		島高松公園	
	島高松第1公園		
	島内北中	北中公民館	島内小学校
	島内南中	島内小学校	島内小学校
		南中会館	
		南中公民館	
	島内青島	青島会館	松島中学校、音楽文化ホール
		松島中学校	
		音楽文化ホール	
島内小学校			
青島会館東分館			
青島会館南分館			
青島公民館			
島内松島	松島中学校	松島中学校	
	真福会館		
	(株)ヨシナカ		
島内新橋	新橋公民館	音楽文化ホール	
	アパート「サンロイヤル」前		
	南原常会 ゴミステーション		

町会一時集合場所及び想定避難先（避難所）一覧表

令和5年10月20日現在

地区名	町会名	町会一時集合場所	想定避難先（避難所）
	島内東方	島内小学校	島内小学校
		東方公民館	
		東方東部公民館	
		東方緑地公園	
		アグリタウン広場	
	島内町	町公民館	島内小学校
	島内北方	北方公民館	島内小学校
	島内上平瀬	上平瀬公民館	島内体育館
	島内平瀬川西	平瀬川西公民館	島内小学校
	島内平瀬川東	平瀬運動広場	島内公民館
		平瀬川東公民館	
	島内下田	下田公民館	島内公民館
	島内山田	山田公民館	
	島内犬飼新田	犬飼新田公民館	島内公民館
島内中田	中田集合所	音楽文化ホール	
島内ウツノ小宮	ウッドタウン小宮公民館	松本筑摩高等学校	
島内小宮西	小宮西公民館	松本筑摩高等学校	
中山地区	中山和泉	下和泉公民館	中山小学校
		中和泉公民館	
		丸山公民館	
		箱井公民館	
		中山和泉西公民館	
		上和泉構造改善センター	
	中山埴原北	中山小学校	中山小学校
	中山埴原西	埴原西構造改善センター	中山小学校
	中山埴原東	埴原東公民館	中山小学校
		宮ノ上公民館	
		埴原東町会児童遊園	
	中山埴原南	埴原南公民館	中山小学校
		千石ちびっこ広場	
	中山棚峯	棚峯公園	中山小学校
棚峯北公園			
棚峯南公園			
島立地区	島立荒井	荒井公民館	島立小学校
		特養やすらぎの森地域交流室	
		教会	
		清水様宅ハウス	
	島立堀米	堀米公民館	松島中学校
		新田蛇原公民館	
		ほたる薬局駐車場	
		高速バス松電駐車場	
		無藤様管理駐車場	
		川原田公園	
		赤羽様駐車場	
		ミノン駐車場	
		蛇原一区公園	
		蛇原二区公園	
永田眼科駐車場			

町会一時集合場所及び想定避難先（避難所）一覧表

令和5年10月20日現在

地区名	町会名	町会一時集合場所	想定避難先（避難所）
	島立大庭	大庭公民館	島立体育館
	島立小柴	小柴公民館	松本筑摩高等学校
		島立運動広場	
	島立町区	町区公民館	高綱中学校
	島立永田	永田公民館	高綱中学校
	島立中村	中村公民館	島立体育館
	島立三の宮	三ノ宮公民館	島立体育館
		JA松本ハイランド島立支所駐車場	島立体育館
	島立北栗	北栗公民館	島立小学校
		北栗公民館交差点北育苗ハウス	
		西生寺駐車場	
		板倉様宅北空地	
		島立小学校庭東通路	
		川上様宅前空地	
		原沢瓦店置場	
	島立南栗	(有)デザインアート社北側交差点	高綱中学校
		和敬保育園駐車場	
		百瀬様宅南側空地	
		アルト25北側空地	
		石川様宅隣の空地	
		大久保様宅西側空地	
		南栗公民館駐車場	
		三代澤様宅駐車場	
		ハマ園芸(株)駐車場	
		胡桃様宅前道路	
		濱様宅前東側畑	
		上條様宅東側空地	
上條様宅東側畑			
瀬黒様宅西側倉庫前道路			
大久保様宅南側三差路			
新村地区	新村上新東	上新公会堂	松本大学
	新村上新西	上新公会堂	松本大学
	新村根石	根石公民館	松本大学
	新村安塚	安塚公民館	松本大学
	新村山王	山王公民館	松本大学
	新村南新中	南新中公民館	松本大学
	新村南新東	本郷集落センター	松本大学
	新村東新	東中児童遊園	松本大学
		東新公民館	
	新村北新中	北新中公民館	松本大学
	新村北新南	北新集落センター	松本大学
	新村北新西	北新集落センター	松本大学
	新村北新東	北新東公民館	松本大学
	新村下新南	下新南集落センター	松本大学
新村下新北	下新北公民館	松本大学	

町会一時集合場所及び想定避難先（避難所）一覧表

令和5年10月20日現在

地区名	町会名	町会一時集合場所	想定避難先（避難所）
和田地区	和田蘇我	蘇我忠全寺境内	芝沢小学校
	和田衣外	和田児童遊園	芝沢小学校
	和田殿	殿東部公民館	芝沢体育館
		殿西部公民館	
		殿南部公民館	
		殿北部公民館	
	和田南和田	真光寺	芝沢小学校
	和田太子堂	太子堂公民館	芝沢体育館
	和田中	中公民館	芝沢小学校
		中町会南部公民館	
	和田和田町	和田町公民館	芝沢小学校
		無極寺	
	和田下和田	下和田第1公民館	芝沢小学校
和田境	境公民館	芝沢小学校	
和田西原	西原公民館	芝沢小学校	
	和田西原緑地		
神林地区	神林川西	川西公民館	神林体育館
		町会ゴミステーション	
		川西公民館分館	
		川西公園（分館北側公園）	
	神林川東	北荒井公民館	神林体育館
		5軒組前（藤松様宅前）	
		川東公民館駐車場	
		岩田様宅 西	
		荒江様宅 東（墓地）	
		上條様宅北	
	神林寺家	モーリス駐車場	神林体育館
		エプソン駐車場	
		消防13分団詰所前	
		座間様前の田	
		メゾン永 駐車場	
		小泉様の北畑	
	神林南荒井	南荒井公民館（東館）	神林体育館
		西南公園	
		アップルランド駐車場	
		松北ミルク前	
	神林町神	神林児童遊園	神林体育館
		唐沢緑地公園	
		ブランコ広場	
町神公民館			
神林下神	下神公民館	神林体育館	
	下神コミュニティー広場		
	松本神映幼稚園		
	アルプス運輸建設(株)		
	長久寺		
	倉科歯科医院		
	坂本歯科医院		
	フジクリーン工業(株)松本		
	倉科様貸駐車場		
神林梶海渡	小松様宅前		

町会一時集合場所及び想定避難先（避難所）一覧表

令和5年10月20日現在

地区名	町会名	町会一時集合場所	想定避難先（避難所）
		深沢様宅前	神林体育館
		三澤様駐車場	
		梶海渡児玉様 遊園地	
		梶海渡公民館駐車場	
		梶海渡のぼり立て 花壇の場所	
		上條様宅北東の十字路	
		水月院入口前の防火水槽場所	
		野原様宅前三角道路	
		高原急配(株)の駐車場	
笹賀地区	笹賀今	笹賀運動広場	菅野中学校
		今町会多目的ホール	
	笹賀上小俣	上小俣公民館	菅野小学校
	笹賀巾下	巾下公民館	松本短期大学
	笹賀東耕地	東耕地コミュニティー広場	松本短期大学
	笹賀下小俣	下小俣公民館	松本短期大学
	笹賀神戸新田	神戸新田公民館	菅野中学校
	笹賀神戸	松本短期大学	菅野中学校、菅野小学校、 松本短期大学
		菅野小学校	
		菅野中学校	
		町会公民館	
	笹賀菅野	菅野第1公民館	菅野小学校
		菅野第2公民館	
	笹賀上二子	上二子公民館	菅野中学校
		流団グラウンド	
		金毘羅神社	
	笹賀中二子	中二子公民館	二子小学校
	笹賀下二子	下二子公民館前広場(S01)	二子小学校
		下二子東公民館前広場(S02)	
		巾下公園(S03)	
		下二子公園(S04)	
		下二子北公園(S05)	
		森の公園(S06)	
山建様駐車場(S07)			
立石様宅前道路(S08)			
シルビア様南側道路(S09)			
品川内科医院前駐車場(S10)			
栗沢様宅南側道路(S11)			
山下様貸家駐車場(S12)			
奥原様宅北側空地(S13)			
上杉様宅東側道路(S14)			
二子ハイツB北側(S15)			
東ゴミステーション前(S16)			
橋本様宅前道路(S17)			
日本冷食様前道路(S18)			
内川東アパート西側(S19)			
二子月極駐車場(S20)			
内川様貸家駐車場(S21)			
フロンティア宮澤北側駐車場(S22)			

町会一時集合場所及び想定避難先（避難所）一覧表

令和5年10月20日現在

地区名	町会名	町会一時集合場所	想定避難先（避難所）						
		枅英酒店様東側(S24) 宮下様宅東側空地(S25) 藤澤様宅南(S26) メゾンアベール駐車場(S27) 植木鉢センター様北側空地(S28) 総合コマーシャルセンター様南側道路(S29) 山田様宅駐車場(S30) 笹井様宅前道路(S31)							
笹賀地区	笹賀下二子	平林工機様駐車場(S32)	二子小学校						
		オオサワホーム様駐車場(S33)							
		堀田様宅東(S34)							
		小学校北ごみ置き場西広場(S35)							
		フレジール杉山A駐車場(S37)							
		ハイツあい駐車場(S38)							
		フレグランス上杉A駐車場(S39)							
		小口様宅北駐車場(S40)							
		内川様宅北駐車場(S42)							
		横山歯科駐車場(S43)							
		フレグランス杉山駐車場(S44)							
		ワイエスハイツ駐車場(S45)							
		サープラススリー杉山駐車場(S46)							
		牛山様宅西道路(S47)							
		川村様宅玄関道路(S48)							
		笹賀二美町1丁目		市営住宅公民館 県営住宅集会所 県営住宅遊園地 児童遊園(中、北)	二子小学校				
笹賀二美町2丁目	二美町2丁目第1公民館 二美町2丁目県住集会所ひろば 県営二子団地A棟北側ひろば 二美北公園 二美南公園 二美西公園		二子小学校						
						空港東	空港東 南公民館 空港東 中公民館 空港東 北公民館	菅野小学校	
									芳川地区

町会一時集合場所及び想定避難先（避難所）一覧表

令和5年10月20日現在

地区名	町会名	町会一時集合場所	想定避難先（避難所）
	芳川小屋	小屋公園	芳川小学校、松本国際高等学校
		芳川公園	
		芳川児童遊園地	
		小屋第一公民館	
		小屋第二公民館	
	芳川野溝	野溝第1公民館	芳川体育館、信明中学校
		芝宮公園	
		塚田公園	
		南部公園	
	芳川平田	平田第1公民館	芳川体育館、南部体育館
		平田公園	
		大北児童遊園地	
		平田第2公民館	
		平田緑地	
		南部公園	
	芳川美芳町	美芳町会館	筑摩野中学校
	芳川長丘町	長丘町公民館	筑摩野中学校
	芳川北原町	芳川小学校	芳川小学校
		芳川公園	
		北原町公民館	
平田西公園			
芳川児童遊園			
芳川木工町	長野県工業技術総合センター	開明小学校、信明中学校	
	開明小学校南庭		
	アーク南松本駐車場		
	協立マンション駐車場		
	ラフィーネ式番館駐車場		
寿地区	寿赤木	弘長寺	田川高等学校
		諏訪神社	
		赤木公民館	
	寿小池	寿小学校校庭	寿小学校
		小池公園	
		小池公民館	
		小池神社	
	寿百瀬	百瀬公民館	寿小学校
	寿白川	瓊林院	寿小学校
		農村公園	
		白川公民館	
	寿白姫	白姫公民館	寿小学校
	寿上瀬黒	王徳寺	寿小学校
		上瀬黒運動広場	
		上瀬黒公民館	
	寿下瀬黒	下瀬黒公民館	並柳小学校
		神山自動車駐車場	
		百瀬様宅畑	
		廣和社駐車場	
牛伏川下河原公園			
並柳グラウンド			
ケアハウスなごみ高層階			
日吉神社境内			
サザンこうせんホール駐車場			

町会一時集合場所及び想定避難先（避難所）一覧表

令和5年10月20日現在

地区名	町会名	町会一時集合場所	想定避難先（避難所）
		サザン下瀬黒中緑地	

町会一時集合場所及び想定避難先（避難所）一覧表

令和5年10月20日現在

地区名	町会名	町会一時集合場所	想定避難先（避難所）
	寿竹湊	竹湊公民館	寿小学校
		竹湊運動広場	
		竹湊北公園	
		竹湊南公園	
		生蓮寺駐車場	
		県職員小松原住宅	
		竹湊中央緑地	
		第11常会西ゴミステーション	
	寿豊町	豊町公民館北側緑地	寿小学校
	寿寿田町	第2・第3公園	寿小学校
		平田東公園	
		寿田町公民館	
竹原町	竹原町公民館	寿小学校	
	上の公園		
	下の公園		
寿田川	寿田川南公園	寿小学校	
寿台地区	寿台1丁目	寿台1丁目遊園地	寿台体育館
		寿台1丁目公民館	
	寿台2丁目	寿台南公園	寿台体育館
		寿台2丁目公民館	
	寿台3丁目	寿台三丁目A棟来客者駐車場横広場	寿台体育館
	寿台4丁目	寿台4丁目緑地帯	寿台体育館
	寿台5丁目	寿台5丁目駐車場	明善小学校
	寿台東	寿台北公園（6丁目）	明善小学校
		寿台東公園（7丁目）	
	寿台8丁目	寿台8丁目4組前駐車場	明善小学校
寿台8丁目公民館			
寿台9丁目	寿台緑地	明善小学校	
	キリン公園		
岡田地区	岡田伊深	伊深公民館	岡田体育館
	岡田岡田町	岡田町公民館	岡田体育館
	岡田東区	東区公民館	岡田小学校
	岡田塩倉	塩倉公民館	岡田体育館
	岡田神沢	神沢公民館	岡田体育館、松本深志高等学校
	岡田松岡	松岡公民館	岡田小学校、岡田体育館
	岡田山浦	山浦公民館	岡田体育館
		矢作墓地	
杏集会所			
入山辺地区	入山辺橋倉	橋倉公民館	入山辺公民館
	入山辺南方	南方公民館	入山辺公民館
	入山辺西桐原	西桐原公民館	入山辺公民館
	入山辺東桐原	入山辺公民館	入山辺公民館
	入山辺舟付・宮原	舟付公民館	入山辺公民館
		宮原公民館	
	入山辺北入中部	中村公民館	入山辺公民館
		寺所道祖神東	
包石公民館			
竹の下公民館			

町会一時集合場所及び想定避難先（避難所）一覧表

令和5年10月20日現在

地区名	町会名	町会一時集合場所	想定避難先（避難所）
	入山辺千手・駒越	千手公民館	入山辺公民館
		駒越公民館	
	入山辺三反田・奈良尾	福祉ひろば	入山辺公民館
	入山辺上手町	上手町公民館	入山辺公民館
	入山辺原・厩所	原公民館	入山辺公民館
		厩所公民館	
	入山辺大仏・一の海	大仏公民館	入山辺公民館
		一ノ海公民館	
	入山辺大和合・牛立	東部公民館	入山辺公民館
	入山辺三城	センターハウス（三城いこいの広場）	入山辺公民館
あやめ平			
美ヶ原分校			
三城集荷場			
里山辺地区	里山辺下金井	下金井公民館	山辺中学校
	里山辺新井	新井公園	里山辺体育館
		新井公民館	
		子ども広場	
	湯の原	湯の原公民館	山辺中学校
		市営美ヶ原温泉駐車場	
	里山辺藤井	舟倉前広場	里山辺体育館
		第一公民館	
		里山辺保育園	
	里山辺上金井	上金井公民館	山辺小学校
		アグリ資材センター（ぶどう集荷所）	
	里山辺薄町	薄町公民館（里山辺体育館東側駐車場）	里山辺体育館
	里山辺兎川寺	兎川寺公民館	里山辺体育館
		兎川寺	
	里山辺荒町	山辺中学校校庭	山辺中学校
		（有）ハイトパーツ駐車場	
		大沢様所有駐車場	
		荒町公民館前	
		針塚古墳公園	
里山辺西荒町	山辺中学校	山辺中学校	
	橋本様宅資材置場前		
	2組ゴミステーション前		
	タウンイック駐車場		
	小澤様宅前		
	西荒町公民館前		
	南部墓地前		
	布野様宅前		
	成田様宅前		
	県ヶ丘高校官舎空き地		
	若里町公園		
	西部公園		

町会一時集合場所及び想定避難先（避難所）一覧表

令和5年10月20日現在

地区名	町会名	町会一時集合場所	想定避難先（避難所）	
		フレグランスグレープA棟駐車場		
		ビニヤード中澤駐車場		
		竹野入様宅前		
	里山辺北小松	松本県ヶ丘高校グラウンド・第2グラウンド		山辺中学校
		山辺小学校		
		北小松公民館		
		針塚古墳公園		
エクセラン高校				
八坂神社境内				
里山辺地区	里山辺西小松	小口駐車場（小沢布団店南側）	松本県ヶ丘高等学校	
		富士電機社宅西側		
		薄川土手		
		薄川土手公衆トイレ西側		
		松商学園駐車場		
		12組の組長宅前		
		川崎様宅駐車場		
		波平様宅前駐車場		
		教員社宅前		
		丸山様宅駐車場		
		西小松公民館前		
		16組の組長宅前		
		17組のアパート前		
		18組のアパート前		
	19組のアパート前			
	20組のアパート前			
	里山辺南小松	南小松公民館横広場	松本工業高等学校	
	里山辺林	林公民館	山辺小学校	
		山辺運動広場		
		<大嵩崎>大野様車庫		
<大嵩崎>小岩井様車庫				
<東部北>山辺小学校				
<東部中>小岩井様車庫				
<東部南>大沢様車庫				
<中部>柳澤様車庫				
<中部>横山様車庫				
<西部>林農村公園				
<西部>小岩井様車庫				
里山辺美里町	山辺中学校	山辺中学校		
	美里町公民館			
	デリシア第2駐車場			
	美里町緑地			
里山辺若里町	山辺中学校	山辺中学校		
里山辺小松町	小松町公民館	山辺中学校		
	松本県ヶ丘高校第2運動場			

町会一時集合場所及び想定避難先（避難所）一覧表

令和5年10月20日現在

地区名	町会名	町会一時集合場所	想定避難先（避難所）
今井地区	今井上新田	上新田公民館	今井小学校
	今井堂村	堂村公民館	今井小学校
	今井中村	宝輪寺	今井小学校
	今井中沢	今井小学校	今井小学校
	今井下新田	下新田公民館	今井小学校
	今井境新田	境新田公民館	今井小学校
	今井東耕地	東耕地公民館	今井小学校
	今井南耕地	南耕地公民館	今井小学校
	今井西耕地	西耕地公民館	今井体育館
	今井北耕地	松本運動公園	松本平広域公園体育館
	今井野口	野口公民館	今井体育館
	今井古池	古池公民館	鉢盛中学校
	今井西原	西原公民館	今井小学校
	今井北今井	北今井公民館	松本平広域公園体育館
	今井公園西	ピクニック広場	松本平広域公園体育館
内田地区	内田第1	内田第1町会公民館	内田体育館
	内田第2	牧ノ内公民館	内田体育館
		JA松本ハイランドうちだ直売所	
		内田第2町会公民館	
	内田第3	内田第3町会公民館	内田体育館
	内田第4	内田第4町会公民館	内田体育館
	内田第5	内田第5町会公民館	内田体育館
	内田第6	内田第6町会公民館	内田体育館
		山七旅館駐車場	
	内田第7	梨ノ木公園	内田体育館
梨ノ木公民館			
内田第8	第8町会ゴミステーション	内田体育館	
内田第9	第9町会公民館	内田体育館	
本郷地区	三才山	小日向公民館	本郷小学校
		三才山公民館	
		一ノ瀬公民館	
	稲倉	稲倉児童遊園	本郷小学校
		稲倉公民館	
		稲倉ふれあい広場	
	洞	消防団第24分団詰所	本郷小学校
		坂上様私有地	
		滝沢様私有地	
	原	女鳥羽中学校校庭	女鳥羽中学校
		原公民館	
	水汲	美須々公園	総合体育館、女鳥羽中学校
		水汲公民館	
	浅間温泉第1	浅間温泉文化センター前	浅間温泉文化センター
		神宮寺駐車場	
浅間温泉第2	浅間温泉湯けむり公園	浅間温泉文化センター	
浅間温泉第3	浅間温泉湯けむり公園	浅間温泉文化センター	
	浅間温泉広場		
浅間温泉第4	浅間温泉広場	浅間温泉文化センター	
	市野球場		

町会一時集合場所及び想定避難先（避難所）一覧表

令和5年10月20日現在

地区名	町会名	町会一時集合場所	想定避難先（避難所）
	浅間温泉第5	本郷小学校校庭	本郷小学校
	浅間温泉第6	市野球場	浅間温泉文化センター
		本郷小学校グラウンド	
	浅間温泉第7	市野球場	浅間温泉文化センター
	浅間温泉第8	市庭球場	松本第一高等学校
		浅間南公園	
		浅間温泉第8公民館	
	南浅間	創価学会松本平和会館	総合体育館、松本第一高等学校
		天理教信陽分教会	
		大ホウ原児童遊園	
		南浅間公民館	
	大村北	大村公民館	本郷小学校、松本第一高等学校
		創価学会松本平和会館	
	大村中	大村公民館	本郷小学校、松本第一高等学校
		ふくふくらいず	
	大村南	大村公民館	本郷小学校、松本第一高等学校
		南郷保育園	
	惣社1丁目	惣社公園南側広場	清水中学校
	惣社2丁目	惣社公園北側広場	清水中学校
	惣社3丁目	惣社公民館	清水中学校
		下惣緑地	
		三角公園	
	横田第1	清水中学校グラウンド	清水小学校、清水中学校
横田第2	梧三荘駐車場	清水中学校	
	泉産業駐車場		
	ヴィラ・シャンテ駐車場		
	横田2丁目公園		
横田第3	第3町会児童遊園地	清水中学校	
	信州大学思誠寮		
本郷地区	横田第5	横田運動広場	清水小学校、清水中学校
		横田公園	
	横田第6	横田運動広場	清水中学校
	横田第7	横田運動広場	清水中学校
本郷南幼稚園			
	アルピコ自動車学校		
松原地区	松原第1	松原北公園	明善中学校
	松原第2	松原中央公園	明善中学校
	松原第3	松原南公園	明善中学校
	松原第4	松原中央公園	明善中学校
	松原第5	松原東公園	明善中学校
	松原第6	松原東公園	明善中学校
	松原第7	明善中学校校庭南側	明善中学校
四賀地区	反町	反町公民館	錦部保育園
		反町山村広場	
		反町農業協同組合前	
	刈谷原町	しののめ玉成館	錦部保育園
		洞光寺駐車場	
	七嵐	四賀保健センター	錦部保育園
七嵐多目的集会施設			

町会一時集合場所及び想定避難先（避難所）一覧表

令和5年10月20日現在

地区名	町会名	町会一時集合場所	想定避難先（避難所）
四賀地区	赤怒田	赤怒田多目的集会施設	四賀保健センター
		上中・上平農作業生活改善施設	
	殿野入	誠之館	四賀保健センター
		殿野入多目的集会施設	
	保福寺町	保福寺町公民館	四賀保健センター
		誠之館	
	小岩井	諏訪社公民館	双葉保育園
	両瀬	両瀬第一公民館	旧中川小学校
		両瀬第二公民館	
	金井	金井多目的集会施設	緑ヶ丘ラインガルテン体験学習施設
		中川小学校グラウンド	
	原山	原山多目的集会施設	緑ヶ丘ラインガルテン体験学習施設
		原山公民館	
		原山多目的運動広場	
	横川	横川公民館	緑ヶ丘ラインガルテン体験学習施設
		横川ゲートボール場	
	会吉	会吉公民館	緑ヶ丘ラインガルテン体験学習施設
	矢久	矢久農業生活改善施設	旧中川小学校
		小胡桃農業生活改善施設	
	召田	召田農業生活改善施設	旧中川小学校
	長越	長越農業生活改善施設	旧中川小学校
	藤池	藤池公民館	四賀支所
	穴沢	穴沢公民館	松茸山荘別館、 多目的研修ふれあいセンター
	取出	取出公民館	坊主山ラインガルテン体験学習施設
		ラインガルテンクラブハウス	
		浄雲寺	
		B&G海洋センター	
取出第四集会施設			
板場	板場第一集会施設	四賀小学校	
	板場第三農業生活改善施設		
	板場公民館		
宮本	宮本農業生活改善施設	四賀支所	
本町	旧会田小学校	四賀支所	
	旧岩瀧洋一宅跡地駐車場		
	本町公民館		
	本町第3集会施設		
新町	会田中学校	会田中学校	
	松本市役所四賀支所		
	双葉保育園		
	新町公民館		
	四賀屋内ゲートボール場		
岩井堂	岩井堂農作業生活改善施設	会田中学校	
	四賀運動広場		
	岩下様宅前		
	降旗様宅前		
西宮	西宮公民館	四賀小学校	
	子安神社		

町会一時集合場所及び想定避難先（避難所）一覧表

令和5年10月20日現在

地区名	町会名	町会一時集合場所	想定避難先（避難所）
	落水	旧五常小学校	旧五常小学校、 五常集落生活環境施設
		法音寺農業生活改善施設	
	井刈	五常集落生活環境施設	旧五常小学校、 五常集落生活環境施設
		諏訪社	
		井刈地区多目的集会所	
		相沢農業生活改善施設	
	執田光	執田光農業生活改善施設	旧五常小学校、 五常集落生活環境施設
		執田光中尾公民館	
		執田光十二公民館	
安曇地区	大野田	環境省東側広場	安曇保健福祉センター、 アルプスの郷
		安曇保健福祉センター駐車場	
	島々	安曇小中学校	安曇小中学校
		島々町内公民館	
		島々ゲートボール場	
	橋場	橋場遊園地	安曇小中学校
	稲核	安曇基幹集落センター	基幹集落センター及び安曇体育館
		稲核公民館	
		風穴の里	
	大野川区 (大野川支部)	番所グラウンド	大野川小中学校 乗鞍体育館
		大野川小中学校	
		ふれあいパーク乗鞍	
		中平ドライブイン(仮)	
	(鈴蘭支部)	山荘やまよし南側(1組)	乗鞍観光センター
		三社神社(2組)	
		旅館福島屋駐車場(3組)	
		乗鞍観光センター(4組)	
		四季彩の宿やまぶき南側(5組右岸)	
		ロッヂグリーンウッド駐車場(5組左岸) 第2駐車場(左岸)	
(白骨支部)	ヘリポート	白骨温泉案内所・休憩所	
	白船グランドホテル		
	泡の湯旅館		
	白骨運動場		
沢渡	しもまき前(1組)	グレンパークさわんど	
	湯ノ花荘前(2組)		
	池尻(2組)		
	茶嵐(2組)		
	沢渡診療所(3組)		
上高地	小梨平キャンプ場	上高地アルペンホテル	
	上高地アルペンホテル		
	上高地駐車場		
奈川地区	川浦	川浦公会堂	奈川寄合渡体育館、 奈川生活改善センター
	保平	保平公会堂	奈川寄合渡体育館、 奈川生活改善センター
	神谷	神谷公会堂	奈川寄合渡体育館、 奈川生活改善センター
		神谷クラインガルテン管理棟	
寄合渡	寄合渡公会堂 奈川寄合渡体育館	奈川寄合渡体育館、 奈川生活改善センター	

町会一時集合場所及び想定避難先（避難所）一覧表

令和5年10月20日現在

地区名	町会名	町会一時集合場所	想定避難先（避難所）
	曾倉	曾倉公会堂	奈川寄合渡体育館、 奈川生活改善センター
	大平	奈川デイサービスセンター	奈川寄合渡体育館、 奈川生活改善センター
		ふれあいの家	
	追平	追平公会堂	奈川寄合渡体育館、 奈川生活改善センター
	金原	金原公会堂	文化センター・夢の森
	黒川渡 下	黒川渡公会堂	文化センター・夢の森
		奈川小中学校	
	黒川渡 上	奈川小中学校	文化センター・夢の森
	屋形原	屋形原公会堂	文化センター・夢の森
	古宿	古宿公会堂	文化センター・夢の森
		高宮組倉庫前	
	田ノ萱	田ノ萱公会堂	文化センター・夢の森
	入山	入山公会堂	文化センター・夢の森
	奈川高原	奈川高原集会所	奈川木曾路原体育館
奈川木曾路原体育館			
梓川地区	八景山	八景山公民館	梓川デイサービスセンターなごみ荘
	花見	花見公民館	梓川デイサービスセンターなごみ荘
	上野	寺家公民館	梓川デイサービスセンターなごみ荘
		上野構造改善センター	
		35分団詰所	
		田屋公民館	
	丸田	丸田公民館	梓川西保育園
		団地中央公園	
	上立田	秋葉神社	梓川公民館
		上立田会館	
		あづみ農協梓川支所庭	
		梓川支所駐車場	
	下立田	あづみ農協南部選果所駐車場	梓川西保育園
		下立田集落センター	
		上荒井ゴミ集積所	
	下荒井ゴミ集積所		
	杏	杏集落センター	梓川中学校
	こまち	地区内緑地	梓川中学校
	角影台	角影台公園	梓川小学校
	上角	上角集落センター	梓川小学校
		梓川児童センター	
		上角公園	
	下角	梓川中学校	梓川小学校
梓川小学校			
恭俣寺			
下角公民館			
小室	小室公民館	梓川小学校	
	ふるさと公園グラウンド		
	ふるさと公園屋内多目的運動場		
北々条	上の原北部地区集落センター	梓川小学校	
南北条	南北条集落センター	梓川公民館	
	36分団詰所		
大久保	上の原西部地区集落センター	梓川公民館	
	大久保グラウンド		
北大妻第1	梓川中学校グラウンド	梓川中学校	

町会一時集合場所及び想定避難先（避難所）一覧表

令和5年10月20日現在

地区名	町会名	町会一時集合場所	想定避難先（避難所）
	北大妻第2	梓川中学校グラウンド	梓川中学校
	北大妻第3	梓川中学校グラウンド	梓川中学校
	北大妻第4	梓川中学校グラウンド	梓川中学校
	上大妻	上大妻集落センター	松香寮・梓水苑
	南大妻第1	南大妻集落センター	松香寮・梓水苑
	南大妻第2	南大妻集落センター	松香寮・梓水苑
	横沢第1	横沢公民館	アカデミア館
		あづみ農協ふれあいセンター駐車場 (旧倭支所)	
	横沢第2	横沢公民館	アカデミア館
	横沢第3	横沢市営団地北緑地	アカデミア館
	氷室第1	氷室公民館	梓川東保育園
	氷室第2	氷室公民館	梓川東保育園
	岩岡	岩岡公民館	梓川東保育園
		A I D(株)駐車場	
		あづみ野(株)駐車場	
波田地区	波田1区	1区町会公民館駐車場	波田ひがし保育園
		三溝児童遊園地	
		ファミリーマート松本波田三溝店駐車場	
	波田2区	三溝研修センター	扇子田アリーナ
	波田3区	下島児童遊園地	梓川高等学校
		新田ごみステーション前	
		三区公民館	
	波田4区	波田文化センター 駐車場	波田小学校
		みつば保育園 駐車場	
	波田5区	波田支所 駐車場	波田体育館
	波田6区	水神社 境内	みつば保育園
	波田7区	下波田児童遊園地	みつば保育園
	波田8区	下新田農村広場	みつば保育園
	波田9区	9区運動広場	波田体育館
		サラダマーケット駐車場	
		9区町内公民館	
	波田10区	老健のむぎ 駐車場	波田中学校
		中波田中部集落センター(10区公民館)	
		波田放課後児童クラブ	
	波田11区	中波田西部集落センター	波田体育館
	波田12区	12区公民館	波田中学校
	波田13区	アワノ歯科医院 駐車場	波田中学校
		ディスプレイフルハタ駐車場	
	波田14区	波多神社前広場	波田中学校
		浏東保育園庭	
	波田15区	15区遊園地	波田中学校
		15区公民館	
波田16区	浏東保育園庭	浏東保育園	
	旧16区上海渡分館跡		
	東中 高木様宅前		
波田17区	山麓島々館前	波田小学校	
	17区公民館		

町会一時集合場所及び想定避難先（避難所）一覧表

令和5年10月20日現在

地区名	町会名	町会一時集合場所	想定避難先（避難所）
	波田18区	18区公民館	みつば保育園
	波田19区	下原集落センター	みつば保育園
	波田20区	波田学院グラウンド	波田学院
	波田21区	21区グラウンド	みつば保育園
	波田22区	森口北児童遊園地	梓川高等学校
		森口公園	
		波田ひがし保育園庭	
	波田23区	波田小学校グラウンド	波田小学校
	波田24区	24区町内公民館	波田ひがし保育園
	波田25区	北原西公園	波田体育館
	波田26区	北原北公園	波田体育館
		北原中公園	
		北原東公園	
	波田27区	中巾広場	梓川高等学校

489

応急仮設住宅建設候補地一覧表

令和5年10月現在

番号	建設予定地		敷地面積 (㎡)	応急仮設住宅等建設可能面積(㎡)	建設可能戸数(戸)	
	名称	住所			戸/100㎡	戸/70㎡
1	松本市沢村軟式庭球場	沢村2-1824-2	2,590.00	2,331.00	23	33
2	松本市開智公園運動場	開智2-4-12	2,502.00	2,251.00	22	32
3	松本市新村庭球場	新村240-1	1,384.00	1,245.00	12	17
4	松本市新村庭球場 駐車場	〃	310.00	279.00	2	3
5	松本市浅間温泉庭球公園	浅間温泉1-9-2	11,853.00	10,667.00	106	152
6	松本市松本臨空工業団地庭球場	和田3967-4	3,158.00	2,842.00	28	40
7	松本市乗鞍テニスコート	安曇4017-4	2,168.00	1,951.00	19	27
8	松本市奈川木曾路原庭球場	奈川1044-16	8,287.00	7,458.00	74	106
9	松本市野球場	浅間温泉1-9-1	18,110.00	16,299.00	162	232
10	松本市野球場 駐車場	浅間温泉1-35	5,509.00	4,958.00	49	70
11	松本市サッカー場	今井7037-7	13,542.00	12,187.00	121	174
12	松本市サッカー場 駐車場	〃	2,800.00	2,520.00	25	36
13	松本市かりがねサッカー場	惣社325	19,950.00	17,955.00	179	256
14	松本市かりがねサッカー場 駐車場	〃	8,842.00	7,957.00	79	113
15	松本市入山辺運動広場	入山辺1489-1	3,228.00	2,905.00	29	41
16	松本市芝沢動広場	和田1058-2	5,047.00	4,542.00	45	64
17	松本市寿運動広場	寿北6-849	10,506.00	9,455.00	94	135
18	松本市笹賀運動広場	笹賀119-1	9,325.00	8,392.00	83	119
19	松本市岡田運動広場	岡田町5080-9	10,704.00	9,633.00	96	137
20	松本市今井運動広場	今井1598	9,241.00	8,316.00	83	118
21	松本市和田運動広場	和田850-1	9,314.00	8,382.00	83	119
22	松本市山辺運動広場	里山辺2836	10,983.00	9,884.00	98	141
23	松本市あがた運動公園 芝生広場	県1-1947-4	7,086.00	6,377.00	63	91
24	松本市あがた運動公園 駐車場	〃	1,778.00	1,600.00	16	22
25	松本市あがた運動公園 多目的広場	県1-3-29	12,144.00	10,929.00	109	156
26	松本市あがた運動公園 駐車場	〃	4,832.00	4,348.00	43	62
27	松本市番所運動広場	安曇3974-1	7,405.00	6,664.00	66	95
28	松本市奈川木曾路原運動広場	奈川1044-16	9,540.00	8,586.00	85	122
29	松本市波田扇子田運動公園 芝生運動場	波田230-1	6,793.00	6,113.00	61	87
30	神林児童遊園	神林1967-1	700.00	630.00	6	9

応急仮設住宅建設候補地一覧表

令和5年10月現在

番号	建設予定地		敷地面積 (㎡)	応急仮設住宅等建設可能面積(㎡)	建設可能戸数(戸)	
	名称	住所			戸/100㎡	戸/70㎡
31	南松本児童遊園	南松本1-11-6	230.00	207.00	2	2
32	新村運動広場	新村1900	10,000.00	9,000.00	90	128
33	神林運動広場	神林1440-1	11,233.00	10,109.00	101	144
34	稲倉ふれあい広場	稲倉8074-1	8,000.00	7,200.00	72	102
35	ふるさと公園しが	会田1046	5,346.00	4,811.00	48	68
36	大久保原公園 グラウンド	笹賀5652-37	4,000.00	3,600.00	36	51
37	南部公園 グラウンド	平田1-963-3	8,000.00	7,200.00	72	102
38	南部公園 駐車場	平田1-963-3	750.00	675.00	6	9
39	西原公園 グラウンド	和田4010-1	7,000.00	6,300.00	63	90
40	芳川公園 グラウンド	小屋北1-955	7,500.00	6,750.00	67	96
41	芳川公園 芝生広場	小屋北1-955	3,300.00	2,970.00	29	42
42	芳川公園 駐車場	小屋北1-955	800.00	720.00	7	10
43	西南公園 グラウンド	神林5853	7,550.00	6,795.00	67	97
44	笹賀流通団地緑地 グラウンド	笹賀7570-3	3,500.00	3,150.00	31	45
45	平瀬緑地 芝生広場	島内7530-1	4,700.00	4,230.00	42	60
46	平瀬緑地 駐車場	島内7530-1	660.00	594.00	5	8
47	アルプス公園 旧まきば山荘跡地	蟻ヶ崎2455-11	3,000.00	2,700.00	27	38
48	沢村公園 広場	沢村2-1824-50	1,500.00	1,350.00	13	19
49	梓川水辺郷緑地	梓川梓4228-1	1,800.00	1,620.00	16	23
50	庄内公園 グラウンド	出川1-13	5,000.00	4,500.00	45	64
51	松原南公園 広場	松原93	650.00	585.00	5	8
52	高宮北公園 グラウンド	高宮北375-2	1,900.00	1,710.00	17	24
53	寿台東公園 グラウンド	寿台7-1-617	1,900.00	1,710.00	17	24
54	寿台公園 テニスコート	寿台5-1-243	1,700.00	1,530.00	15	21
55	蟻ヶ崎台公園 広場	蟻ヶ崎5-1475-29	1,000.00	900.00	9	12
56	旧錦部小学校 校庭	七嵐224	4,200.00	3,780.00	37	54
57	旧五常小学校 校庭	五常6391	2,500.00	2,250.00	22	32
58	旧中川小学校 校庭	中川1587	3,164.00	2,847.00	28	40
59	西部運動広場	両島3-1	9,490.00	8,541.00	85	122
合計			340,004.00	305,990.00	3,035	4,344

土砂災害警戒区域・特別警戒区域一覽

急傾斜地

No.	地域	区域名称	区域番号	指定区分		公示日	図面番号
				警戒区域	特別警戒区域		
1	旧松本市	向山橋(2)	K08202133	○	○	平成19年3月29日	2/7
2	旧松本市	一ノ瀬東(6)	K08202139	○	○	平成19年3月29日	2/7
3	旧松本市	一ノ瀬東(7)	K08202140	○	○	平成19年3月29日	2/7
4	旧松本市	一ノ瀬(4)	K08202144	○	○	平成19年3月29日	2/7
5	旧松本市	一ノ瀬口(1)	K08202145	○	○	平成19年3月29日	2/7
6	旧松本市	一ノ瀬口(2)	K08202146	○	○	平成19年3月29日	2/7
7	旧松本市	小寺尾(1)	K08202147	○	○	平成19年3月29日	2/7
8	旧松本市	小寺尾沢(2)	K08202149	○	○	平成19年3月29日	2/7
9	旧松本市	小寺尾(3)	K08202151	○	○	平成19年3月29日	2/7
10	旧松本市	小寺尾(10)	K08202168	○	○	平成19年3月29日	2/7
11	旧松本市	小寺尾(11)	K08202169	○	○	平成19年3月29日	2/7
12	旧松本市	小寺尾(13)	K08202171	○	○	平成19年3月29日	2/7
13	旧松本市	小寺尾(14)	K08202172	○	○	平成19年3月29日	1/7
14	旧松本市	小寺尾口	K08202173	○	○	平成19年3月29日	1/7
15	旧松本市	限山橋(1)	K08202174	○	○	平成19年3月29日	1/7
16	旧松本市	番場口(1)	K08202179	○	○	平成19年3月29日	1/7
17	旧松本市	限山橋(2)	K08202183	○	○	平成19年3月29日	1/7
18	旧松本市	本村下(2)	K08202185	○	○	平成19年3月29日	1/7
19	旧松本市	本村南	K08202186	○	○	平成19年3月29日	1/7
20	旧松本市	番場口(2)	K08202187	○	○	平成19年3月29日	1/7
21	旧松本市	本村下(3)	K08202190	○	○	平成19年3月29日	1/7
22	旧松本市	本村西(1)	K08202191	○	○	平成19年3月29日	1/7
23	旧松本市	本村西(2)	K08202192	○	○	平成19年3月29日	1/7
24	旧松本市	小日向橋	K08202193	○	○	平成19年3月29日	1/7
25	旧松本市	西桐原(2)	K08202275	○	—	平成19年3月29日	3/7
26	旧松本市	西桐原(3)	K08202276	○	○	平成19年3月29日	3/7
27	旧松本市	西桐原(4)	K08202277	○	○	平成19年3月29日	3/7
28	旧松本市	西桐原(5)	K08202278	○	○	平成19年3月29日	3/7
29	旧松本市	西桐原(6)	K08202279	○	○	平成19年3月29日	3/7
30	旧松本市	東桐原(1)	K08202280	○	○	平成19年3月29日	3/7
31	旧松本市	東桐原(3)	K08202282	○	○	平成19年3月29日	3/7
32	旧松本市	東桐原(5)	K08202284	○	○	平成19年3月29日	3/7
33	旧松本市	寺所(2)	K08202286	○	○	平成19年3月29日	4/7
34	旧松本市	寺所(4)	K08202288	○	○	平成19年3月29日	4/7
35	旧松本市	寺所(5)	K08202289	○	○	平成19年3月29日	4/7
36	旧松本市	寺所(6)	K08202290	○	○	平成19年3月29日	4/7
37	旧松本市	包石(1)	K08202291	○	○	平成19年3月29日	4/7
38	旧松本市	包石(2)	K08202292	○	○	平成19年3月29日	4/7
39	旧松本市	中村(1)	K08202294	○	○	平成19年3月29日	4/7
40	旧松本市	千手(2)	K08202296	○	○	平成19年3月29日	4/7
41	旧松本市	千手(3)	K08202297	○	○	平成19年3月29日	4/7
42	旧松本市	千手(4)	K08202298	○	○	平成19年3月29日	5/7
43	旧松本市	駒越(1)	K08202300	○	○	平成19年3月29日	5/7
44	旧松本市	駒越(2)	K08202301	○	○	平成19年3月29日	5/7
45	旧松本市	駒越(3)	K08202302	○	○	平成19年3月29日	5/7
46	旧松本市	上手町(2)	K08202321	○	○	平成19年3月29日	5/7
47	旧松本市	上手町(3)	K08202322	○	○	平成19年3月29日	5/7
48	旧松本市	上手町(4)	K08202323	○	○	平成19年3月29日	5/7
49	旧松本市	上手町(5)	K08202324	○	○	平成19年3月29日	6/7
50	旧松本市	中山沢(21)	K08202327	○	○	平成19年3月29日	6/7
51	旧松本市	厩所(4)	K08202333	○	○	平成19年3月29日	6/7

土砂災害警戒区域・特別警戒区域一覽

急傾斜地

No.	地域	区域名称	区域番号	指定区分		公示日	図面番号
				警戒区域	特別警戒区域		
52	旧松本市	厩所(5)	K08202334	○	○	平成19年3月29日	6/7
53	旧松本市	中入分校跡(2)	K08202338	○	○	平成19年3月29日	6/7
54	旧松本市	中入分校跡(3)	K08202339	○	○	平成19年3月29日	6/7
55	旧松本市	大和合(3)	K08202343	○	○	平成19年3月29日	7/7
56	旧松本市	大和合(6)	K08202346	○	○	平成19年3月29日	7/7
57	旧松本市	牛立(1)	K08202347	○	○	平成19年3月29日	7/7
58	旧松本市	牛立(2)	K08202348	○	○	平成19年3月29日	7/7
59	旧松本市	牛立(3)	K08202349	○	○	平成19年3月29日	7/7
60	旧松本市	牛立(4)	K08202350	○	○	平成19年3月29日	7/7
61	旧松本市	牛立(5)	K08202351	○	○	平成19年3月29日	7/7
62	旧松本市	三城口	K08202373	○	○	平成19年3月29日	7/7
63	旧松本市	牛立(8)	K08202374	○	○	平成19年3月29日	7/7
64	旧松本市	牛立(10)	K08202376	○	○	平成19年3月29日	7/7
65	旧松本市	牛立(12)	K08202378	○	○	平成19年3月29日	7/7
66	旧松本市	大仏(1)	K08202380	○	○	平成19年3月29日	7/7
67	旧松本市	大仏(10)	K08202389	○	○	平成19年3月29日	6/7
68	旧松本市	大仏(11)	K08202390	○	○	平成19年3月29日	6/7
69	旧松本市	大仏(12)	K08202391	○	○	平成19年3月29日	6/7
70	旧松本市	厩所(8)	K08202392	○	○	平成19年3月29日	6/7
71	旧松本市	厩所(10)	K08202394	○	○	平成19年3月29日	6/7
72	旧松本市	小仏(1)	K08202395	○	○	平成19年3月29日	6/7
73	旧松本市	小仏(3)	K08202397	○	○	平成19年3月29日	6/7
74	旧松本市	小仏(4)	K08202398	○	○	平成19年3月29日	6/7
75	旧松本市	小仏(5)	K08202399	○	○	平成19年3月29日	6/7
76	旧松本市	小仏(11)	K08202405	○	○	平成19年3月29日	6/7
77	旧松本市	小仏(12)	K08202406	○	○	平成19年3月29日	6/7
78	旧松本市	小仏(13)	K08202407	○	○	平成19年3月29日	6/7
79	旧松本市	一ノ海(1)	K08202408	○	○	平成19年3月29日	6/7
80	旧松本市	一ノ海(2)	K08202409	○	○	平成19年3月29日	6/7
81	旧松本市	一ノ海(4)	K08202411	○	○	平成19年3月29日	6/7
82	旧松本市	一ノ沢(8)	K08202420	○	○	平成19年3月29日	6/7
83	旧松本市	入山辺原橋	K08202421	○	○	平成19年3月29日	6/7
84	旧松本市	原(10)	K08202422	○	○	平成19年3月29日	6/7
85	旧松本市	原(11)	K08202423	○	○	平成19年3月29日	6/7
86	旧松本市	原(12)	K08202424	○	○	平成19年3月29日	6/7
87	旧松本市	原(13)	K08202425	○	○	平成19年3月29日	6/7
88	旧松本市	上手町(6)	K08202426	○	○	平成19年3月29日	6/7
89	旧松本市	上手町(7)	K08202427	○	○	平成19年3月29日	6/7
90	旧松本市	三反田(1)	K08202429	○	○	平成19年3月29日	4/7
91	旧松本市	三反田(2)	K08202430	○	○	平成19年3月29日	4/7
92	旧松本市	三反田(4)	K08202432	○	○	平成19年3月29日	4/7
93	旧松本市	三反田(5)	K08202433	○	○	平成19年3月29日	4/7
94	旧松本市	三反田(6)	K08202434	○	○	平成19年3月29日	4/7
95	旧松本市	中村(2)	K08202435	○	○	平成19年3月29日	4/7
96	旧松本市	中村(3)	K08202436	○	○	平成19年3月29日	4/7
97	旧松本市	中村(4)	K08202437	○	○	平成19年3月29日	4/7
98	旧松本市	竹ノ下(1)	K08202438	○	○	平成19年3月29日	4/7
99	旧松本市	宮原東(1)	K08202439	○	○	平成19年3月29日	4/7
100	旧松本市	宮原上	K08202441	○	○	平成19年3月29日	4/7
101	旧松本市	竹ノ下(2)	K08202442	○	○	平成19年3月29日	4/7
102	旧松本市	宮原下(1)	K08202443	○	○	平成19年3月29日	4/7

土砂災害警戒区域・特別警戒区域一覽

急傾斜地

No.	地域	区域名称	区域番号	指定区分		公示日	図面番号
				警戒区域	特別警戒区域		
103	旧松本市	宮原神社(1)	K08202445	○	○	平成19年3月29日	4/7
104	旧松本市	宮原神社(2)	K08202446	○	○	平成19年3月29日	4/7
105	旧松本市	舟付(1)	K08202447	○	○	平成19年3月29日	4/7
106	旧松本市	舟付(2)	K08202448	○	○	平成19年3月29日	4/7
107	旧松本市	舟付(3)	K08202449	○	○	平成19年3月29日	4/7
108	旧松本市	舟付(4)	K08202450	○	○	平成19年3月29日	4/7
109	旧松本市	舟付(5)	K08202451	○	○	平成19年3月29日	4/7
110	旧松本市	舟付西	K08202452	○	○	平成19年3月29日	4/7
111	旧松本市	林(1)	K08202467	○	○	平成20年1月31日	2/10
112	旧松本市	林(2)	K08202468	○	○	平成20年1月31日	2/10
113	旧松本市	東城山西	K08202469	○	○	平成20年1月31日	2/10
114	旧松本市	大嵩崎(1)	K08202470	○	○	平成20年1月31日	2/10
115	旧松本市	大嵩崎(2)	K08202471	○	○	平成20年1月31日	2/10
116	旧松本市	大嵩崎(4)	K08202473	○	○	平成20年1月31日	2/10
117	旧松本市	大嵩崎(5)	K08202474	○	○	平成20年1月31日	2/10
118	旧松本市	大嵩崎(6)	K08202475	○	○	平成20年1月31日	2/10
119	旧松本市	大嵩崎(7)	K08202476	○	○	平成20年1月31日	2/10
120	旧松本市	大嵩崎(8)	K08202477	○	○	平成20年1月31日	2/10
121	旧松本市	林(3)	K08202478	○	○	平成20年1月31日	2/10
122	旧松本市	林(4)	K08202479	○	○	平成20年1月31日	2/10
123	旧松本市	林(5)	K08202480	○	○	平成20年1月31日	2/10
124	旧松本市	林(6)	K08202481	○	○	平成20年1月31日	2/10
125	旧松本市	千鹿頭神社	K08202482	○	○	平成20年1月31日	2/10
126	旧松本市	神田(1)	K08202483	○	○	平成20年1月31日	2/10
127	旧松本市	広沢寺北	K08202484	○	○	平成20年1月31日	2/10
128	旧松本市	広沢寺南	K08202485	○	○	平成20年1月31日	2/10
129	旧松本市	神田(2)	K08202486	○	○	平成20年1月31日	3/10
130	旧松本市	神田(3)	K08202487	○	○	平成20年1月31日	3/10
131	旧松本市	神田(4)	K08202488	○	○	平成20年1月31日	3/10
132	旧松本市	神田(5)	K08202489	○	○	平成20年1月31日	3/10
133	旧松本市	開成中西	K08202490	○	○	平成20年1月31日	3/10
134	旧松本市	下和泉(1)ア	K08202491ア	○	○	平成20年1月31日	3/10
135	旧松本市	下和泉(1)イ	K08202491イ	○	○	平成20年1月31日	3/10
136	旧松本市	下和泉(2)	K08202492	○	○	平成20年1月31日	4/10
137	旧松本市	下和泉(3)	K08202493	○	○	平成20年1月31日	4/10
138	旧松本市	中河原(1)	K08202494	○	○	平成20年1月31日	4/10
139	旧松本市	中河原(2)	K08202495	○	○	平成20年1月31日	4/10
140	旧松本市	中河原(3)	K08202496	○	○	平成20年1月31日	4/10
141	旧松本市	中山中村	K08202497	○	○	平成20年1月31日	4/10
142	旧松本市	南村	K08202504	○	○	平成20年1月31日	4/10
143	旧松本市	南村(2)	K08202505	○	○	平成20年1月31日	4/10
144	旧松本市	丸山	K08202506	○	○	平成20年1月31日	4/10
145	旧松本市	埴原北(3)	K08202511	○	○	平成20年1月31日	6/10
146	旧松本市	埴原北(5)	K08202513	○	○	平成20年1月31日	6/10
147	旧松本市	埴原北(6)	K08202514	○	○	平成20年1月31日	6/10
148	旧松本市	埴原北(7)	K08202515	○	○	平成20年1月31日	6/10
149	旧松本市	埴原北(8)	K08202516	○	○	平成20年1月31日	6/10
150	旧松本市	反柿(3)	K08202519	○	○	平成20年1月31日	6/10
151	旧松本市	反柿(4)	K08202520	○	○	平成20年1月31日	6/10
152	旧松本市	反柿(5)	K08202521	○	○	平成20年1月31日	6/10
153	旧松本市	反柿(6)	K08202522	○	○	平成20年1月31日	6/10

土砂災害警戒区域・特別警戒区域一覽

急傾斜地

No.	地域	区域名称	区域番号	指定区分		公示日	図面番号
				警戒区域	特別警戒区域		
154	旧松本市	中山霊園東	K08202523	○	○	平成20年1月31日	4/10
155	旧松本市	中和泉(4)	K08202524	○	○	平成20年1月31日	4/10
156	旧松本市	中和泉(5)	K08202525	○	○	平成20年1月31日	4/10
157	旧松本市	下和泉(4)	K08202526	○	○	平成20年1月31日	3/10
158	旧松本市	下和泉(5)	K08202527	○	○	平成20年1月31日	3/10
159	旧松本市	下和泉(6)	K08202528	○	○	平成20年1月31日	3/10
160	旧松本市	下和泉(7)	K08202529	○	○	平成20年1月31日	3/10
161	旧松本市	並柳霊園(1)	K08202530	○	○	平成20年1月31日	3/10
162	旧松本市	並柳霊園(2)	K08202531	○	○	平成20年1月31日	3/10
163	旧松本市	並柳霊園(3)	K08202532	○	—	平成20年1月31日	3/10
164	旧松本市	並柳霊園(4)	K08202533	○	○	平成20年1月31日	3/10
165	旧松本市	並柳霊園(5)	K08202534	○	○	平成20年1月31日	3/10
166	旧松本市	並柳(1)	K08202535	○	○	平成20年1月31日	3/10
167	旧松本市	並柳(2)	K08202536	○	○	平成20年1月31日	3/10
168	旧松本市	並柳(3)	K08202537	○	○	平成20年1月31日	3/10
169	旧松本市	並柳(4)	K08202538	○	○	平成20年1月31日	3/10
170	旧松本市	県営並柳団地	K08202539	○	○	平成20年1月31日	3/10
171	旧松本市	並柳団地	K08202540	○	○	平成20年1月31日	3/10
172	旧松本市	下瀬黒(1)	K08202541	○	○	平成20年1月31日	3/10
173	旧松本市	下瀬黒(2)	K08202542	○	○	平成20年1月31日	3/10
174	旧松本市	下瀬黒(3)	K08202543	○	○	平成20年1月31日	3/10
175	旧松本市	下瀬黒(4)	K08202544	○	○	平成20年1月31日	3/10
176	旧松本市	下瀬黒(5)	K08202545	○	○	平成20年1月31日	3/10
177	旧松本市	吾妻橋東(1)	K08202546	○	○	平成20年1月31日	5/10
178	旧松本市	吾妻橋東(2)	K08202547	○	○	平成20年1月31日	5/10
179	旧松本市	吾妻橋東(3)	K08202548	○	○	平成20年1月31日	5/10
180	旧松本市	王徳寺(2)	K08202550	○	○	平成20年1月31日	5/10
181	旧松本市	王徳寺(3)	K08202551	○	○	平成20年1月31日	5/10
182	旧松本市	坪山(1)	K08202553	○	○	平成20年1月31日	5/10
183	旧松本市	坪山(3)	K08202555	○	○	平成20年1月31日	5/10
184	旧松本市	尾池	K08202556	○	○	平成20年1月31日	7/10
185	旧松本市	中山台(1)	K08202558	○	○	平成20年1月31日	7/10
186	旧松本市	中山台(2)	K08202559	○	—	平成20年1月31日	7/10
187	旧松本市	中山台(3)	K08202560	○	○	平成20年1月31日	7/10
188	旧松本市	中山台(4)	K08202561	○	○	平成20年1月31日	7/10
189	旧松本市	蓮華寺西(1)	K08202562	○	○	平成20年1月31日	6/10
190	旧松本市	蓮華寺北(1)	K08202564	○	○	平成20年1月31日	6/10
191	旧松本市	蓮華寺北(4)	K08202567	○	○	平成20年1月31日	6/10
192	旧松本市	宮入川下(1)	K08202568	○	○	平成20年1月31日	6/10
193	旧松本市	宮入川下(2)	K08202569	○	○	平成20年1月31日	6/10
194	旧松本市	宮入川中	K08202570	○	○	平成20年1月31日	6/10
195	旧松本市	宮入川上(1)	K08202571	○	○	平成20年1月31日	6/10
196	旧松本市	古屋敷	K08202579	○	○	平成20年1月31日	8/10
197	旧松本市	千石(6)	K08202585	○	○	平成20年1月31日	7/10
198	旧松本市	千石(9)	K08202588	○	○	平成20年1月31日	8/10
199	旧松本市	千石(10)	K08202589	○	—	平成20年1月31日	8/10
200	旧松本市	千石(11)	K08202590	○	○	平成20年1月31日	8/10
201	旧松本市	千石(12)	K08202591	○	—	平成20年1月31日	8/10
202	旧松本市	千石(13)	K08202592	○	—	平成20年1月31日	8/10
203	旧松本市	牛伏寺(1)	K08202593	○	○	平成20年1月31日	8/10
204	旧松本市	牛伏寺(2)	K08202594	○	○	平成20年1月31日	8/10

土砂災害警戒区域・特別警戒区域一覧

急傾斜地

No.	地域	区域名称	区域番号	指定区分		公示日	図面番号
				警戒区域	特別警戒区域		
205	旧松本市	牛伏寺(3)	K08202595	○	○	平成20年1月31日	8/10
206	旧松本市	千石(14)	K08202596	○	○	平成20年1月31日	8/10
207	旧松本市	千石(15)	K08202597	○	—	平成20年1月31日	8/10
208	旧松本市	六道	K08202598	○	○	平成20年1月31日	8/10
209	旧松本市	崖の湯下	K08202599	○	○	平成20年1月31日	10/10
210	旧松本市	崖の湯西	K082026007	○	○	平成20年1月31日	10/10
211	旧松本市	崖の湯北	K082026004	○	○	平成20年1月31日	10/10
212	旧松本市	崖の湯南	K082026005	○	○	平成20年1月31日	10/10
213	旧松本市	寿小赤(1)	K08202601	○	○	平成20年1月31日	9/10
214	旧松本市	寿小赤(2)	K08202602	○	○	平成20年1月31日	9/10
215	旧松本市	寿小赤(3)	K08202603	○	○	平成20年1月31日	9/10
216	旧松本市	中川堤(2)	K08202605	○	○	平成20年1月31日	9/10
217	旧松本市	中川堤(3)	K08202606	○	○	平成20年1月31日	9/10
218	旧松本市	中川堤(4)	K08202607	○	○	平成20年1月31日	9/10
219	旧松本市	南洞(1)	K08202608	○	○	平成20年1月31日	9/10
220	旧松本市	南内田6	K08215006	○	—	平成20年1月31日	10/10
221	旧松本市	馬飼峠口(2)	K08202107	○	○	平成20年3月31日	2/3
222	旧松本市	稲倉西(1)	K08202108	○	○	平成20年3月31日	2/3
223	旧松本市	大久保沢(2)	K08202109	○	○	平成20年3月31日	2/3
224	旧松本市	稲倉西(3)	K08202110	○	○	平成20年3月31日	2/3
225	旧松本市	稲倉峠口	K08202111	○	○	平成20年3月31日	2/3
226	旧松本市	稲倉横手(1)	K08202112	○	○	平成20年3月31日	2/3
227	旧松本市	稲倉横手(4)	K08202113	○	○	平成20年3月31日	2/3
228	旧松本市	稲倉横手(2)	K08202114	○	○	平成20年3月31日	2/3
229	旧松本市	稲倉横手(3)	K08202115	○	○	平成20年3月31日	2/3
230	旧松本市	稲倉(1)	K08202116	○	○	平成20年3月31日	2/3
231	旧松本市	稲倉(2)	K08202117	○	○	平成20年3月31日	2/3
232	旧松本市	稲倉(3)	K08202118	○	○	平成20年3月31日	2/3
233	旧松本市	稲倉東(2)	K08202119	○	○	平成20年3月31日	2/3
234	旧松本市	稲倉東(1)	K08202120	○	○	平成20年3月31日	2/3
235	旧松本市	稲倉東(3)	K08202121	○	○	平成20年3月31日	2/3
236	旧松本市	小日向(3)	K08202124	○	○	平成20年3月31日	1/3
237	旧松本市	小日向(4)	K08202125	○	○	平成20年3月31日	1/3
238	旧松本市	小日向(5)	K08202126	○	○	平成20年3月31日	1/3
239	旧松本市	小日向(6)	K08202127	○	○	平成20年3月31日	1/3
240	旧松本市	小日向(7)	K08202128	○	○	平成20年3月31日	1/3
241	旧松本市	本村向	K08202129	○	○	平成20年3月31日	1/3
242	旧松本市	小日向橋下	K08202194	○	○	平成20年3月31日	1/3
243	旧松本市	稲倉南(1)	K08202195	○	○	平成20年3月31日	2/3
244	旧松本市	稲倉南(2)	K08202196	○	○	平成20年3月31日	2/3
245	旧松本市	稲倉南(3)	K08202197	○	○	平成20年3月31日	2/3
246	旧松本市	稲倉南(4)	K08202198	○	○	平成20年3月31日	2/3
247	旧松本市	稲倉南(5)	K08202199	○	○	平成20年3月31日	2/3
248	旧松本市	広田寺東	K08202200	○	○	平成20年3月31日	2/3
249	旧松本市	広田寺別院	K08202201	○	○	平成20年3月31日	2/3
250	旧松本市	大久保沢(1)	K08202202	○	○	平成20年3月31日	2/3
251	旧松本市	大久保沢(4)	K08202209	○	○	平成20年3月31日	2/3
252	旧松本市	山城北	K08202210	○	○	平成20年3月31日	3/3
253	旧松本市	洞公民館	K08202211	○	○	平成20年3月31日	3/3
254	旧松本市	北洞(1)	K08202212	○	○	平成20年3月31日	3/3
255	旧松本市	北洞(2)	K08202213	○	○	平成20年3月31日	3/3

土砂災害警戒区域・特別警戒区域一覧

急傾斜地

No.	地域	区域名称	区域番号	指定区分		公示日	図面番号
				警戒区域	特別警戒区域		
256	旧松本市	北洞(3)	K08202214	○	○	平成20年3月31日	3/3
257	旧松本市	北洞(4)	K08202215	○	○	平成20年3月31日	3/3
258	旧松本市	早落城	K08202218	○	○	平成20年3月31日	3/3
259	旧松本市	原(2)	K08202221	○	○	平成20年3月31日	3/3
260	旧松本市	原(6)	K08202225	○	○	平成20年3月31日	3/3
261	旧松本市	宮地	K08202231	○	○	平成20年3月31日	3/3
262	旧松本市	穴田北(2)	K08202233	○	○	平成20年3月31日	3/3
263	旧松本市	穴田南(1)	K08202234	○	—	平成20年3月31日	3/3
264	旧松本市	穴田南(2)	K08202235	○	○	平成20年3月31日	3/3
265	旧松本市	穴田南(3)	K08202236	○	○	平成20年3月31日	3/3
266	旧松本市	下田(1)	K08202001	○	○	平成20年8月14日	1/12
267	旧松本市	下田(2)	K08202002	○	○	平成20年8月14日	1/12
268	旧松本市	下田(3)	K08202003	○	○	平成20年8月14日	1/12
269	旧松本市	下田(4)	K08202004	○	○	平成20年8月14日	1/12
270	旧松本市	松本トンネル料金所	K08202005	○	○	平成20年8月14日	2/12
271	旧松本市	平瀬川東(1)	K08202006	○	○	平成20年8月14日	2/12
272	旧松本市	平瀬川東(2)	K08202007-1	○	○	平成20年8月14日	2/12
273	旧松本市	平瀬川東(3)	K08202007-2	○	○	平成20年8月14日	2/12
274	旧松本市	平瀬川東(4)	K08202007-3	○	○	平成20年8月14日	2/12
275	旧松本市	平瀬川東(5)	K08202007-4	○	○	平成20年8月14日	2/12
276	旧松本市	平瀬川東(6)	K08202007-5	○	○	平成20年8月14日	2/12
277	旧松本市	権現堂(1)	K08202008-1	○	○	平成20年8月14日	2/12
278	旧松本市	権現堂(2)	K08202008-2	○	○	平成20年8月14日	2/12
279	旧松本市	平瀬川東(7)	K08202009	○	○	平成20年8月14日	2/12
280	旧松本市	平瀬川東(8)	K08202010	○	○	平成20年8月14日	3/12
281	旧松本市	平瀬川東(9)	K08202011	○	○	平成20年8月14日	3/12
282	旧松本市	アルプス公園西	K08202012	○	○	平成20年8月14日	3/12
283	旧松本市	犬飼新田(1)	K08202013-1	○	○	平成20年8月14日	3/12
284	旧松本市	犬飼新田(2)	K08202013-2	○	○	平成20年8月14日	3/12
285	旧松本市	犬飼新田(3)	K08202013-3	○	○	平成20年8月14日	4/12
286	旧松本市	犬飼新田(4)	K08202013-4	○	○	平成20年8月14日	3/12
287	旧松本市	城山西	K08202014	○	○	平成20年8月14日	4/12
288	旧松本市	宮渚(1)	K08202015	○	○	平成20年8月14日	4/12
289	旧松本市	宮渚(3)	K08202017	○	○	平成20年8月14日	4/12
290	旧松本市	蟻ヶ崎(1)	K08202018	○	○	平成20年8月14日	4/12
291	旧松本市	蟻ヶ崎(2)	K08202019	○	○	平成20年8月14日	4/12
292	旧松本市	放光寺(1)	K08202021	○	○	平成20年8月14日	4/12
293	旧松本市	放光寺(2)	K08202022	○	○	平成20年8月14日	4/12
294	旧松本市	兔沢川(1)	K08202023-1	○	○	平成20年8月14日	4/12
295	旧松本市	兔沢川(2)	K08202023-2	○	—	平成20年8月14日	4/12
296	旧松本市	兔沢川(3)	K08202023-3	○	—	平成20年8月14日	4/12
297	旧松本市	兔沢川(4)	K08202023-4	○	—	平成20年8月14日	4/12
298	旧松本市	兔沢川(5)	K08202023-5	○	—	平成20年8月14日	4/12
299	旧松本市	蟻ヶ崎(4)	K08202024	○	○	平成20年8月14日	4/12
300	旧松本市	蟻ヶ崎(5)	K08202025-1	○	○	平成20年8月14日	4/12
301	旧松本市	蟻ヶ崎(6)	K08202025-2	○	○	平成20年8月14日	4/12
302	旧松本市	蟻ヶ崎(7)	K08202025-3	○	○	平成20年8月14日	4/12
303	旧松本市	神沢池(1)-1	K08202026-1	○	○	平成20年8月14日	3/12
304	旧松本市	神沢池(1)-2	K08202026-2	○	○	平成20年8月14日	3/12
305	旧松本市	神沢池(2)	K08202027	○	○	平成20年8月14日	3/12
306	旧松本市	神沢池(3)	K08202028	○	○	平成20年8月14日	3/12

土砂災害警戒区域・特別警戒区域一覧

急傾斜地

No.	地域	区域名称	区域番号	指定区分		公示日	図面番号
				警戒区域	特別警戒区域		
307	旧松本市	放光寺(3)	K08202029	○	○	平成20年8月14日	3/12
308	旧松本市	放光寺(4)	K08202030	○	○	平成20年8月14日	3/12
309	旧松本市	放光寺(5)	K08202031	○	○	平成20年8月14日	3/12
310	旧松本市	塩倉池(1)	K08202032-1	○	○	平成20年8月14日	3/12
311	旧松本市	塩倉池(2)	K08202032-2	○	○	平成20年8月14日	3/12
312	旧松本市	島内山田(1)	K08202035	○	○	平成20年8月14日	2/12
313	旧松本市	島内山田(2)	K08202036	○	○	平成20年8月14日	2/12
314	旧松本市	島内山田(3)	K08202037	○	○	平成20年8月14日	2/12
315	旧松本市	塩倉(1)-1	K08202038-1	○	○	平成20年8月14日	2/12
316	旧松本市	塩倉(1)-2	K08202038-2	○	○	平成20年8月14日	2/12
317	旧松本市	塩倉(1)-3	K08202038-3	○	○	平成20年8月14日	2/12
318	旧松本市	島内山田(4)	K08202039	○	○	平成20年8月14日	2/12
319	旧松本市	塩倉(2)-1	K08202040-1	○	○	平成20年8月14日	2/12
320	旧松本市	塩倉(2)-2	K08202040-2	○	—	平成20年8月14日	2/12
321	旧松本市	塩倉(2)-3	K08202040-3	○	○	平成20年8月14日	2/12
322	旧松本市	青年の家南(1)	K08202041	○	—	平成20年8月14日	2/12
323	旧松本市	塩倉(4)	K08202044	○	○	平成20年8月14日	2/12
324	旧松本市	塩倉公民館(1)-1	K08202045-1	○	○	平成20年8月14日	5/12
325	旧松本市	塩倉公民館(1)-2	K08202045-2	○	○	平成20年8月14日	5/12
326	旧松本市	塩倉公民館(1)-3	K08202045-3	○	○	平成20年8月14日	5/12
327	旧松本市	塩倉公民館(2)-1	K08202046-1	○	○	平成20年8月14日	5/12
328	旧松本市	塩倉公民館(2)-2	K08202046-2	○	○	平成20年8月14日	5/12
329	旧松本市	塩倉(5)	K08202047	○	○	平成20年8月14日	5/12
330	旧松本市	塩倉(6)	K08202048	○	○	平成20年8月14日	5/12
331	旧松本市	塩倉(7)	K08202049	○	○	平成20年8月14日	5/12
332	旧松本市	塩倉(8)	K08202050	○	○	平成20年8月14日	5/12
333	旧松本市	岡田神社(4)-1	K08202054-1	○	○	平成20年8月14日	5/12
334	旧松本市	岡田神社(4)-2	K08202054-2	○	○	平成20年8月14日	5/12
335	旧松本市	岡田神社(5)-1	K08202055-1	○	○	平成20年8月14日	5/12
336	旧松本市	岡田神社(5)-2	K08202055-2	○	○	平成20年8月14日	5/12
337	旧松本市	岡田神社(8)-1	K08202058-1	○	○	平成20年8月14日	5/12
338	旧松本市	岡田神社(8)-2	K08202058-2	○	○	平成20年8月14日	5/12
339	旧松本市	岡田神社(8)-3	K08202058-3	○	○	平成20年8月14日	5/12
340	旧松本市	岡田神社(9)	K08202059	○	○	平成20年8月14日	5/12
341	旧松本市	岡田町(1)	K08202060	○	○	平成20年8月14日	5/12
342	旧松本市	岡田町(2)	K08202061	○	○	平成20年8月14日	6/12
343	旧松本市	岡田町(3)	K08202062	○	○	平成20年8月14日	6/12
344	旧松本市	岡田町(4)	K08202063	○	○	平成20年8月14日	6/12
345	旧松本市	岡田町(5)-1	K08202064-1	○	○	平成20年8月14日	6/12
346	旧松本市	岡田町(5)-2	K08202064-2	○	○	平成20年8月14日	6/12
347	旧松本市	矢作	K08202065	○	○	平成20年8月14日	6/12
348	旧松本市	中池(2)	K08202067	○	○	平成20年8月14日	6/12
349	旧松本市	中池(3)	K08202068	○	○	平成20年8月14日	6/12
350	旧松本市	新田西	K08202069	○	○	平成20年8月14日	6/12
351	旧松本市	安土西(2)-1	K08202071-1	○	○	平成20年8月14日	7/12
352	旧松本市	安土西(2)-2	K08202071-2	○	○	平成20年8月14日	7/12
353	旧松本市	安土西(3)	K08202072	○	○	平成20年8月14日	7/12
354	旧松本市	不燃物処理場東(2)	K08202074-1	○	○	平成20年8月14日	1/12
355	旧松本市	不燃物処理場東(3)	K08202074-2	○	○	平成20年8月14日	1/12
356	旧松本市	不燃物処理場東(4)	K08202074-3	○	○	平成20年8月14日	1/12
357	旧松本市	山田池(1)	K08202075-1	○	○	平成20年8月14日	1/12

土砂災害警戒区域・特別警戒区域一覽

急傾斜地

No.	地域	区域名称	区域番号	指定区分		公示日	図面番号
				警戒区域	特別警戒区域		
358	旧松本市	山田池(2)	K08202075-2	○	○	平成20年8月14日	1/12
359	旧松本市	山田池(3)	K08202075-3	○	○	平成20年8月14日	1/12
360	旧松本市	山田池(4)	K08202075-4	○	○	平成20年8月14日	1/12
361	旧松本市	島内山田(5)	K08202076-1	○	○	平成20年8月14日	1/12
362	旧松本市	島内山田(6)	K08202076-2	○	○	平成20年8月14日	1/12
363	旧松本市	島内山田(7)	K08202076-3	○	○	平成20年8月14日	1/12
364	旧松本市	不燃物処理場南	K08202078	○	○	平成20年8月14日	1/12
365	旧松本市	杏(1)	K08202080	○	○	平成20年8月14日	7/12
366	旧松本市	杏(2)-1	K08202081-1	○	○	平成20年8月14日	7/12
367	旧松本市	杏(2)-2	K08202081-2	○	○	平成20年8月14日	7/12
368	旧松本市	三ツ石(4)	K08202086	○	○	平成20年8月14日	7/12
369	旧松本市	杏(4)-1	K08202089-1	○	○	平成20年8月14日	7/12
370	旧松本市	杏(4)-2	K08202089-2	○	○	平成20年8月14日	7/12
371	旧松本市	杏(7)	K08202092	○	○	平成20年8月14日	7/12
372	旧松本市	安土東(2)-1	K08202094-1	○	○	平成20年8月14日	7/12
373	旧松本市	新田東(1)	K08202095-1	○	○	平成20年8月14日	6/12
374	旧松本市	新田東(2)	K08202095-2	○	○	平成20年8月14日	6/12
375	旧松本市	安土南(2)	K08202097	○	○	平成20年8月14日	7/12
376	旧松本市	安土(1)	K08202099	○	○	平成20年8月14日	7/12
377	旧松本市	岡田伊深(1)	K08202101	○	○	平成20年8月14日	8/12
378	旧松本市	新池(1)	K08202103	○	○	平成20年8月14日	8/12
379	旧松本市	馬飼峠口(1)	K08202106	○	○	平成20年8月14日	8/12
380	旧松本市	原橋(2)	K08202238-1	○	—	平成20年8月14日	9/12
381	旧松本市	原橋(3)	K08202238-2	○	○	平成20年8月14日	9/12
382	旧松本市	茶臼山城(1)	K08202239-1	○	○	平成20年8月14日	9/12
383	旧松本市	茶臼山城(3)	K08202239-2	○	○	平成20年8月14日	9/12
384	旧松本市	茶臼山城(2)	K08202240	○	○	平成20年8月14日	9/12
385	旧松本市	神宮寺	K08202241	○	○	平成20年8月14日	9/12
386	旧松本市	宮ノ入(1)	K08202242	○	○	平成20年8月14日	9/12
387	旧松本市	宮ノ入(2)	K08202243	○	○	平成20年8月14日	9/12
388	旧松本市	宮ノ入(3)	K08202244	○	○	平成20年8月14日	9/12
389	旧松本市	横手(1)	K08202245	○	○	平成20年8月14日	9/12
390	旧松本市	横手(2)	K08202246	○	○	平成20年8月14日	9/12
391	旧松本市	横手(3)	K08202247-1	○	○	平成20年8月14日	9/12
392	旧松本市	横手(4)	K08202247-2	○	○	平成20年8月14日	9/12
393	旧松本市	犬飼山	K08202248	○	○	平成20年8月14日	9/12
394	旧松本市	山田(1)	K08202249-1	○	○	平成20年8月14日	9/12
395	旧松本市	山田(2)	K08202249-2	○	○	平成20年8月14日	9/12
396	旧松本市	山田(3)	K08202249-3	○	○	平成20年8月14日	9/12
397	旧松本市	山田(4)	K08202250	○	○	平成20年8月14日	9/12
398	旧松本市	山田沢(1)	K08202251-1	○	○	平成20年8月14日	9/12
399	旧松本市	山田沢(2)	K08202251-2	○	○	平成20年8月14日	9/12
400	旧松本市	上浅間	K08202252	○	○	平成20年8月14日	9/12
401	旧松本市	東山(1)	K08202253	○	○	平成20年8月14日	9/12
402	旧松本市	東山(3)	K08202254	○	○	平成20年8月14日	9/12
403	旧松本市	妙義山(1)	K08202257	○	○	平成20年8月14日	9/12
404	旧松本市	妙義山(2)	K08202258	○	○	平成20年8月14日	9/12
405	旧松本市	大村(1)	K08202259-1	○	○	平成20年8月14日	9/12
406	旧松本市	大村(2)	K08202259-3	○	○	平成20年8月14日	9/12
407	旧松本市	玄向寺(1)	K08202260-1	○	○	平成20年8月14日	10/12
408	旧松本市	玄向寺(2)	K08202260-3	○	○	平成20年8月14日	10/12

土砂災害警戒区域・特別警戒区域一覧

急傾斜地

No.	地域	区域名称	区域番号	指定区分		公示日	図面番号
				警戒区域	特別警戒区域		
409	旧松本市	玄向寺(3)	K08202261-1	○	○	平成20年8月14日	10/12
410	旧松本市	玄向寺(4)	K08202261-2	○	○	平成20年8月14日	10/12
411	旧松本市	御母家(1)	K08202262	○	○	平成20年8月14日	10/12
412	旧松本市	湯ノ原	K08202263	○	○	平成20年8月14日	10/12
413	旧松本市	湯ノ原東(1)	K08202264-1	○	○	平成20年8月14日	10/12
414	旧松本市	湯ノ原東(2)	K08202264-2	○	○	平成20年8月14日	10/12
415	旧松本市	湯ノ原東(3)	K08202264-3	○	○	平成20年8月14日	10/12
416	旧松本市	湯ノ原東(4)	K08202265-1	○	○	平成20年8月14日	10/12
417	旧松本市	湯ノ原東(5)	K08202265-2	○	○	平成20年8月14日	10/12
418	旧松本市	藤井	K08202266	○	○	平成20年8月14日	11/12
419	旧松本市	上金井(1)	K08202267-1	○	○	平成20年8月14日	11/12
420	旧松本市	上金井(2)	K08202267-2	○	○	平成20年8月14日	11/12
421	旧松本市	上金井(3)	K08202268	○	○	平成20年8月14日	11/12
422	旧松本市	上金井(4)	K08202269	○	○	平成20年8月14日	11/12
423	旧松本市	上金井(5)	K08202270	○	○	平成20年8月14日	11/12
424	旧松本市	薄町追倉	K08202271	○	○	平成20年8月14日	11/12
425	旧松本市	西桐原(7)	K08202274	○	○	平成20年8月14日	11/12
426	旧松本市	南方(1)	K08202454	○	○	平成20年8月14日	12/12
427	旧松本市	南方(2)	K08202455	○	○	平成20年8月14日	12/12
428	旧松本市	諏訪神社	K08202456	○	○	平成20年8月14日	12/12
429	旧松本市	南方(3)	K08202457	○	○	平成20年8月14日	12/12
430	旧松本市	橋倉(1)	K08202458	○	○	平成20年8月14日	12/12
431	旧松本市	橋倉(2)	K08202459	○	○	平成20年8月14日	12/12
432	旧松本市	橋倉(3)	K08202460	○	○	平成20年8月14日	12/12
433	旧松本市	橋倉(4)	K08202461	○	○	平成20年8月14日	12/12
434	旧松本市	橋倉(5)	K08202462	○	○	平成20年8月14日	12/12
435	旧松本市	橋倉(6)	K08202463	○	○	平成20年8月14日	12/12
436	旧松本市	橋倉(7)	K08202464	○	○	平成20年8月14日	12/12
437	旧松本市	橋倉(8)	K08202465	○	○	平成20年8月14日	12/12
438	旧松本市	橋倉口	K08202466	○	○	平成20年8月14日	12/12
439	波田	竜島(1)	K08449001	○	○	平成23年1月20日	1/7
440	波田	竜島(2)	K08449002	○	○	平成23年1月20日	1/7
441	波田	前淵	K08449003	○	○	平成23年1月20日	2/7
442	波田	上赤松(3)	K08449004	○	○	平成23年1月20日	2/7
443	波田	上赤松(2)	K08449005	○	○	平成23年1月20日	2/7
444	波田	上赤松(1)	K08449006	○	○	平成23年1月20日	3/7
445	波田	下赤松	K08449007	○	—	平成23年1月20日	3/7
446	波田	淵東(1)	K08449008	○	○	平成23年1月20日	3/7
447	波田	淵東(2)	K08449009	○	○	平成23年1月20日	4/7
448	波田	学校通り(1)ア	K084490107	○	○	平成23年1月20日	4/7
449	波田	学校通り(1)イ	K084490104	○	○	平成23年1月20日	4/7
450	波田	押出ア	K084490117	○	○	平成23年1月20日	4/7
451	波田	押出イ	K084490114	○	○	平成23年1月20日	4/7
452	波田	三溝(3)ア	K084490127	○	○	平成23年1月20日	5/7
453	波田	三溝(3)イ	K084490124	○	○	平成23年1月20日	5/7
454	波田	三溝(2)	K08449013	○	○	平成23年1月20日	5/7
455	波田	三溝(1)ア	K084490147	○	○	平成23年1月20日	5/7
456	波田	三溝(1)イ	K084490144	○	○	平成23年1月20日	5/7
457	波田	鍋割	K08449015	○	○	平成23年1月20日	4/7
458	波田	ひばりヶ丘	K08449016	○	—	令和6年2月13日	4/7
459	波田	中波田(1)	K08449017	○	○	平成23年1月20日	4/7

土砂災害警戒区域・特別警戒区域一覧

急傾斜地

No.	地域	区域名称	区域番号	指定区分		公示日	図面番号
				警戒区域	特別警戒区域		
460	波田	上波田(1)	K08449018	○	○	平成23年1月20日	3/7
461	波田	上波田(2)	K08449019	○	○	平成23年1月20日	3/7
462	波田	上波田(3)	K08449020	○	○	平成23年1月20日	3/7
463	波田	上海渡(1)	K08449021	○	○	平成23年1月20日	3/7
464	波田	上海渡(2)	K08449022	○	○	平成23年1月20日	3/7
465	波田	横町	K08449023	○	○	平成23年1月20日	6/7
466	波田	中波田(4)	K08449024	○	○	平成23年1月20日	6/7
467	波田	中波田(5)	K08449025	○	○	平成23年1月20日	6/7
468	波田	中波田新田	K08449026	○	○	平成23年1月20日	6/7
469	波田	中波田(2)	K08449027	○	○	平成23年1月20日	6/7
470	波田	中波田(6)	K08449028	○	○	平成23年1月20日	6/7
471	波田	中下原	K08449029	○	○	平成23年1月20日	7/7
472	波田	中波田(7)	K08449030	○	○	平成23年1月20日	7/7
473	梓川	下角(1)	K08202701	○	○	平成23年4月28日	1/6
474	梓川	下角(2)	K08202702	○	○	平成23年4月28日	1/6
475	梓川	上角(1)	K08202703	○	○	平成23年4月28日	1/6
476	梓川	上角(2)	K08202704	○	○	平成23年4月28日	1/6
477	梓川	上立田(1)	K08202705	○	○	平成23年4月28日	1/6
478	梓川	上立田(2)	K08202706	○	○	平成23年4月28日	1/6
479	梓川	上立田(3)	K08202707	○	○	平成23年4月28日	2/6
480	梓川	大久保	K08202708	○	○	平成23年4月28日	2/6
481	梓川	丸田(1)	K08202709	○	○	平成23年4月28日	3/6
482	梓川	田屋(2)	K08202726	○	○	平成23年4月28日	2/6
483	梓川	上立田(4)	K08202710	○	○	平成23年4月28日	2/6
484	梓川	丸田(2)	K08202711	○	○	平成23年4月28日	3/6
485	梓川	上野	K08202712	○	○	平成23年4月28日	6/6
486	梓川	小室(1)	K08202713	○	○	平成23年4月28日	6/6
487	梓川	小室(2)	K08202714	○	○	平成23年4月28日	6/6
488	梓川	中塔ア	K08202715ア	○	○	平成23年4月28日	6/6
489	梓川	中塔イ	K08202715イ	○	○	平成23年4月28日	3/6
490	梓川	大久保西2	K08202716	○	—	平成23年4月28日	3/6
491	梓川	田屋(1)	K08202717	○	—	平成23年4月28日	4/6
492	梓川	花見(1)	K08202718	○	○	平成23年4月28日	5/6
493	梓川	花見(2)	K08202727	○	○	平成23年4月28日	5/6
494	梓川	花見(3)	K08202728	○	○	平成23年4月28日	5/6
495	梓川	花見(4)	K08202729	○	○	平成23年4月28日	3/6
496	梓川	八景山(1)	K08202719	○	○	平成23年4月28日	1/6
497	梓川	八景山(2)	K08202720	○	○	平成23年4月28日	6/6
498	梓川	八景山(4)	K08202730	○	○	平成23年4月28日	6/6
499	梓川	八景山(3)	K08202721	○	○	平成23年4月28日	3/6
500	梓川	八景山(5)	K08202731	○	○	平成23年4月28日	4/6
501	梓川	寺家西	K08202722	○	○	平成23年4月28日	5/6
502	梓川	北々条	K08202723	○	○	平成23年4月28日	5/6
503	梓川	北々条北	K08202724	○	○	平成23年4月28日	5/6
504	梓川	小室(3)	K08202725	○	○	平成23年4月28日	5/6
505	四賀	取出	K23443001	○	○	平成24年3月1日	12/20
506	四賀	青木東	K23443002	○	○	平成24年3月1日	12/20
507	四賀	奥坊下	K23443003	○	○	平成24年3月1日	14/20
508	四賀	鎮寿	K23443004	○	○	平成24年3月1日	14/20
509	四賀	向畑	K23443005	○	○	平成24年3月1日	15/20
510	四賀	向山	K23443006	○	○	平成24年3月1日	15/20

土砂災害警戒区域・特別警戒区域一覧

急傾斜地

No.	地域	区域名称	区域番号	指定区分		公示日	図面番号
				警戒区域	特別警戒区域		
511	四賀	下小瀬	K23443007	○	○	平成24年3月1日	16/20
512	四賀	中小瀬西	K23443008	○	○	平成24年3月1日	16/20
513	四賀	中小瀬東	K23443009	○	○	平成24年3月1日	16/20
514	四賀	上小瀬	K23443010	○	○	平成24年3月1日	16/20
515	四賀	宮の入1	K23443011	○	○	平成24年3月1日	17/20
516	四賀	宮の入2	K23443012	○	○	平成24年3月1日	17/20
517	四賀	入ヶ沢	K23443013	○	○	平成24年3月1日	17/20
518	四賀	田中	K23443014	○	○	平成24年3月1日	17/20
519	四賀	保福寺分校跡	K23443015	○	○	平成24年3月1日	17/20
520	四賀	保福寺	K23443016	○	○	平成24年3月1日	17/20
521	四賀	太田北	K23443018	○	○	平成24年3月1日	18/20
522	四賀	太田東	K23443019	○	○	平成24年3月1日	18/20
523	四賀	太田	K23443020	○	○	平成24年3月1日	18/20
524	四賀	入1	K23443021	○	○	平成24年3月1日	18/20
525	四賀	入2	K23443022	○	○	平成24年3月1日	18/20
526	四賀	勝立1	K23443023	○	○	平成24年3月1日	18/20
527	四賀	勝立2	K23443024	○	○	平成24年3月1日	18/20
528	四賀	月沢	K23443025	○	○	平成24年3月1日	18/20
529	四賀	向町	K23443026	○	○	平成24年3月1日	17/20
530	四賀	中木戸1	K23443027	○	○	平成24年3月1日	17/20
531	四賀	中木戸2	K23443028	○	—	平成24年3月1日	17/20
532	四賀	宿	K23443029	○	○	平成24年3月1日	17/20
533	四賀	三ツ屋	K23443030	○	○	平成24年3月1日	17/20
534	四賀	上赤怒田1	K23443031	○	○	平成24年3月1日	17/20
535	四賀	上赤怒田2	K23443032	○	—	平成24年3月1日	17/20
536	四賀	淀ヶ沢東	K23443033	○	○	平成24年3月1日	16/20
537	四賀	淀ヶ沢南	K23443034	○	○	平成24年3月1日	16/20
538	四賀	大巾	K23443035	○	○	平成24年3月1日	16/20
539	四賀	上平南	K23443036	○	○	平成24年3月1日	16/20
540	四賀	沢道	K23443037	○	○	平成24年3月1日	16/20
541	四賀	宮平	K23443038	○	—	平成24年3月1日	16/20
542	四賀	大釜沢	K23443040	○	○	平成24年3月1日	16/20
543	四賀	長命寺下	K23443041	○	○	平成24年3月1日	15/20
544	四賀	上手沢	K23443042	○	○	平成24年3月1日	15/20
545	四賀	矢室	K23443043	○	○	平成24年3月1日	15/20
546	四賀	刈谷原東1	K23443044	○	○	平成24年3月1日	15/20
547	四賀	刈谷原東2	K23443045	○	○	平成24年3月1日	15/20
548	四賀	雷立森1	K23443046	○	○	平成24年3月1日	15/20
549	四賀	雷立森ア	K23443047	○	○	平成24年3月1日	15/20
550	四賀	雷立森4	K23443049	○	○	平成24年3月1日	15/20
551	四賀	刈谷原上町	K23443050	○	—	平成24年3月1日	15/20
552	四賀	刈谷原上町2	K23443051	○	—	平成24年3月1日	15/20
553	四賀	西の沢1	K23443052	○	○	平成24年3月1日	15/20
554	四賀	西の沢2	K23443053	○	○	平成24年3月1日	15/20
555	四賀	西の沢ア	K23443054	○	—	平成24年3月1日	15/20
556	四賀	大門	K23443056	○	○	平成24年3月1日	15/20
557	四賀	森下	K23443057	○	○	平成24年3月1日	14/50
558	四賀	奥の院	K23443058	○	○	平成24年3月1日	14/50
559	四賀	松原	K23443059	○	—	平成24年3月1日	14/50
560	四賀	沢屋	K23443061	○	○	平成24年3月1日	12/20
561	四賀	板場諏訪社裏	K23443062	○	—	平成24年3月1日	12/20

土砂災害警戒区域・特別警戒区域一覧

急傾斜地

No.	地域	区域名称	区域番号	指定区分		公示日	図面番号
				警戒区域	特別警戒区域		
562	四賀	板場諏訪社北	K23443063	○	○	平成24年3月1日	12/20
563	四賀	カリガネ	K23443064	○	○	平成24年3月1日	04/20
564	四賀	マセクチ	K23443065	○	○	平成24年3月1日	19/20
565	四賀	倉掛	K23443066	○	○	平成24年3月1日	19/20
566	四賀	片山口	K23443067	○	○	平成24年3月1日	19/20
567	四賀	中尾1	K23443068	○	○	平成24年3月1日	20/20
568	四賀	中尾2	K23443069	○	○	平成24年3月1日	20/20
569	四賀	入ノ沢1	K23443070	○	○	平成24年3月1日	20/20
570	四賀	十二	K23443071	○	○	平成24年3月1日	20/20
571	四賀	麻生	K23443072	○	○	平成24年3月1日	20/20
572	四賀	入ノ沢ア	K23443073	○	○	平成24年3月1日	20/20
573	四賀	片山1	K23443076	○	○	平成24年3月1日	20/20
574	四賀	片山2	K23443077	○	○	平成24年3月1日	20/20
575	四賀	片山3	K23443078	○	○	平成24年3月1日	20/20
576	四賀	ビンゼ	K23443079	○	○	平成24年3月1日	19/20
577	四賀	倉掛2	K23443080	○	○	平成24年3月1日	19/20
578	四賀	ジंगाサ2	K23443081	○	○	平成24年3月1日	19/20
579	四賀	ジंगाサ1	K23443082	○	○	平成24年3月1日	19/20
580	四賀	太ノ田	K23443083	○	○	平成24年3月1日	19/20
581	四賀	相沢	K23443084	○	○	平成24年3月1日	19/20
582	四賀	大木戸下	K23443085	○	—	平成24年3月1日	1/20
583	四賀	三子沢	K23443086	○	○	平成24年3月1日	1/20
584	四賀	大木戸	K23443087	○	○	平成24年3月1日	1/20
585	四賀	西北山1	K23443088	○	○	平成24年3月1日	1/20
586	四賀	西北山2	K23443089	○	○	平成24年3月1日	1/20
587	四賀	堂平下	K23443090	○	○	平成24年3月1日	1/20
588	四賀	西沢	K23443091	○	○	平成24年3月1日	1/20
589	四賀	落水裏山	K23443092	○	○	平成24年3月1日	1/20
590	四賀	西宮1	K23443093	○	○	平成24年3月1日	1/20
591	四賀	西宮ア	K23443094	○	○	平成24年3月1日	1/20
592	四賀	西宮4	K23443096	○	○	平成24年3月1日	1/20
593	四賀	西宮5	K23443097	○	—	平成24年3月1日	1/20
594	四賀	西宮6	K23443098	○	○	平成24年3月1日	1/20
595	四賀	中北山2	K23443099	○	—	平成24年3月1日	2/20
596	四賀	上郷1	K23443100	○	—	平成24年3月1日	1/20
597	四賀	上郷2	K23443101	○	○	平成24年3月1日	1/20
598	四賀	上郷3	K23443102	○	○	平成24年3月1日	1/20
599	四賀	上郷4	K23443103	○	○	平成24年3月1日	1/20
600	四賀	宮ノ入1	K23443104	○	○	平成24年3月1日	4/20
601	四賀	宮ノ入2	K23443105	○	○	平成24年3月1日	4/20
602	四賀	岩井堂	K23443106	○	○	平成24年3月1日	3/20
603	四賀	御嶽山1	K23443107	○	○	平成24年3月1日	3/20
604	四賀	御嶽山3	K23443108	○	○	平成24年3月1日	3/20
605	四賀	御嶽山2	K23443109	○	○	平成24年3月1日	3/20
606	四賀	西ノ入1	K23443110	○	—	平成24年3月1日	3/20
607	四賀	西ノ入2	K23443111	○	○	平成24年3月1日	3/20
608	四賀	西ノ入3	K23443112	○	—	平成24年3月1日	3/20
609	四賀	西ノ入4	K23443113	○	○	平成24年3月1日	3/20
610	四賀	中北山1	K23443114	○	○	平成24年3月1日	2/20
611	四賀	東北山1	K23443115	○	○	平成24年3月1日	2/20
612	四賀	東北山2	K23443116	○	○	平成24年3月1日	2/20

土砂災害警戒区域・特別警戒区域一覧

急傾斜地

No.	地域	区域名称	区域番号	指定区分		公示日	図面番号
				警戒区域	特別警戒区域		
613	四賀	細原	K23443117	○	○	平成24年3月1日	3/20
614	四賀	無量寺	K23443119	○	○	平成24年3月1日	3/20
615	四賀	永井原	K23443120	○	○	平成24年3月1日	4/20
616	四賀	殿村ア	K23443121	○	○	平成24年3月1日	4/20
617	四賀	小挾	K23443124	○	—	平成24年3月1日	4/20
618	四賀	知見寺ア	K23443125	○	—	平成24年3月1日	4/20
619	四賀	殿村5	K23443127	○	○	平成24年3月1日	4/20
620	四賀	知見寺2	K23443128	○	○	平成24年3月1日	4/20
621	四賀	殿村1	K23443129	○	—	平成24年3月1日	4/20
622	四賀	知見寺1	K23443130	○	○	平成24年3月1日	4/20
623	四賀	小井戸観音山	K23443131	○	○	平成24年3月1日	4/20
624	四賀	日向山	K23443132	○	○	平成24年3月1日	4/20
625	四賀	東原県道沿	K23443133	○	○	平成24年3月1日	4/20
626	四賀	十二沢入口	K23443134	○	○	平成24年3月1日	4/20
627	四賀	十二沢堰堤下	K23443135	○	—	平成24年3月1日	4/20
628	四賀	両瀬西平下	K23443136	○	○	平成24年3月1日	5/20
629	四賀	両瀬夕テ	K23443137	○	○	平成24年3月1日	5/20
630	四賀	両瀬日影	K23443138	○	○	平成24年3月1日	5/20
631	四賀	両瀬湯殿入	K23443139	○	○	平成24年3月1日	5/20
632	四賀	両瀬塚ウネ	K23443140	○	○	平成24年3月1日	5/20
633	四賀	両瀬外出	K23443142	○	○	平成24年3月1日	5/20
634	四賀	両瀬崖下	K23443143	○	○	平成24年3月1日	5/20
635	四賀	両瀬学校下	K23443144	○	○	平成24年3月1日	5/20
636	四賀	金井本村	K23443146	○	○	平成24年3月1日	6/20
637	四賀	山崎	K23443148	○	○	平成24年3月1日	6/20
638	四賀	塩ノ入	K23443151	○	○	平成24年3月1日	6/20
639	四賀	塩ノ入東	K23443154	○	○	平成24年3月1日	6/20
640	四賀	長林	K23443155	○	○	平成24年3月1日	6/20
641	四賀	虚空蔵山入口	K23443156	○	○	平成24年3月1日	6/20
642	四賀	向原	K23443157	○	○	平成24年3月1日	6/20
643	四賀	寺の入	K23443158	○	○	平成24年3月1日	6/20
644	四賀	天神沢	K23443159	○	—	平成24年3月1日	6/20
645	四賀	原山梨の木	K23443160	○	○	平成24年3月1日	6/20
646	四賀	小原	K23443161	○	○	平成24年3月1日	6/20
647	四賀	洞	K23443162	○	○	平成24年3月1日	6/20
648	四賀	川久保	K23443163	○	○	平成24年3月1日	6/20
649	四賀	堂入	K23443164	○	○	平成24年3月1日	7/20
650	四賀	御堂入沢1	K23443165	○	○	平成24年3月1日	7/20
651	四賀	御堂入沢2	K23443166	○	○	平成24年3月1日	7/20
652	四賀	大畑	K23443167	○	○	平成24年3月1日	7/20
653	四賀	日向山ノ神	K23443168	○	○	平成24年3月1日	7/20
654	四賀	木戸	K23443169	○	○	平成24年3月1日	7/20
655	四賀	下会吉4	K23443171	○	○	平成24年3月1日	8/20
656	四賀	下会吉3	K23443172	○	○	平成24年3月1日	8/20
657	四賀	下会吉2	K23443173	○	○	平成24年3月1日	8/20
658	四賀	下会吉1	K23443174	○	○	平成24年3月1日	8/20
659	四賀	上会吉ア	K23443175	○	○	平成24年3月1日	8/20
660	四賀	上会吉1	K23443177	○	○	平成24年3月1日	8/20
661	四賀	下会吉ア	K23443178	○	○	平成24年3月1日	8/20
662	四賀	下会吉7	K23443180	○	○	平成24年3月1日	8/20
663	四賀	下会吉8	K23443181	○	—	平成24年3月1日	8/20

土砂災害警戒区域・特別警戒区域一覧

急傾斜地

No.	地域	区域名称	区域番号	指定区分		公示日	図面番号
				警戒区域	特別警戒区域		
664	四賀	下会吉9	K23443182	○	○	平成24年3月1日	8/20
665	四賀	馬船	K23443183	○	○	平成24年3月1日	7/20
666	四賀	上源沢	K23443184	○	○	平成24年3月1日	7/20
667	四賀	日影山ノ神	K23443185	○	○	平成24年3月1日	7/20
668	四賀	子持川	K23443186	○	○	平成24年3月1日	7/20
669	四賀	水上	K23443187	○	○	平成24年3月1日	7/20
670	四賀	牛蒡畑	K23443189	○	—	平成24年3月1日	7/20
671	四賀	塩沢	K23443190	○	○	平成24年3月1日	6/20
672	四賀	召田天道	K23443191	○	○	平成24年3月1日	9/20
673	四賀	召田西	K23443192	○	○	平成24年3月1日	9/20
674	四賀	召田本村ア	K23443193	○	○	平成24年3月1日	9/20
675	四賀	召田日向	K23443195	○	○	平成24年3月1日	9/20
676	四賀	矢久本村南	K23443196	○	○	平成24年3月1日	10/20
677	四賀	矢久	K23443197	○	○	平成24年3月1日	10/20
678	四賀	大沢	K23443198	○	—	平成24年3月1日	10/20
679	四賀	梓沢	K23443205	○	○	平成24年3月1日	10/20
680	四賀	小胡桃1	K23443206	○	○	平成24年3月1日	10/20
681	四賀	小胡桃2	K23443207	○	○	平成24年3月1日	10/20
682	四賀	小胡桃3	K23443208	○	○	平成24年3月1日	10/20
683	四賀	小胡桃4	K23443209	○	○	平成24年3月1日	10/20
684	四賀	小胡桃5	K23443210	○	○	平成24年3月1日	10/20
685	四賀	小胡桃6	K23443211	○	○	平成24年3月1日	10/20
686	四賀	小胡桃7	K23443212	○	○	平成24年3月1日	10/20
687	四賀	小胡桃8	K23443213	○	○	平成24年3月1日	10/20
688	四賀	小胡桃9	K23443214	○	○	平成24年3月1日	10/20
689	四賀	召田日陰	K23443215	○	○	平成24年3月1日	9/20
690	四賀	召田いちご沢	K23443216	○	○	平成24年3月1日	9/20
691	四賀	召田本村3	K23443217	○	○	平成24年3月1日	9/20
692	四賀	召田あぜだ	K23443218	○	○	平成24年3月1日	9/20
693	四賀	召田堂村	K23443219	○	○	平成24年3月1日	9/20
694	四賀	召田小入	K23443220	○	○	平成24年3月1日	9/20
695	四賀	ゼンノ平	K23443221	○	○	平成24年3月1日	11/20
696	四賀	長越ミズカミ	K23443222	○	○	平成24年3月1日	11/20
697	四賀	テラ山	K23443223	○	○	平成24年3月1日	11/20
698	四賀	ユザワオトシ	K23443225	○	○	平成24年3月1日	11/20
699	四賀	ミズカミオトシ	K23443226	○	—	平成24年3月1日	11/20
700	四賀	藤池2	K23443227	○	○	平成24年3月1日	11/20
701	四賀	藤池3	K23443228	○	○	平成24年3月1日	11/20
702	四賀	藤池1	K23443229	○	○	平成24年3月1日	11/20
703	四賀	日影島ノ田	K23443230	○	—	平成24年3月1日	4/20
704	四賀	備前原	K23443231	○	○	平成24年3月1日	4/20
705	四賀	豆岩	K23443232	○	○	平成24年3月1日	12/20
706	四賀	山ノ神	K23443233	○	○	平成24年3月1日	12/20
707	四賀	穴沢山崎1	K23443234	○	○	平成24年3月1日	13/20
708	四賀	穴沢山崎2	K23443235	○	○	平成24年3月1日	13/20
709	四賀	みそいり	K23443236	○	○	平成24年3月1日	13/20
710	四賀	寺げと	K23443237	○	○	平成24年3月1日	13/20
711	四賀	下竹地	K23443238	○	○	平成24年3月1日	13/20
712	四賀	上竹地	K23443239	○	○	平成24年3月1日	13/20
713	四賀	むけ山1	K23443240	○	○	平成24年3月1日	13/20
714	四賀	むけ山2	K23443241	○	○	平成24年3月1日	13/20

土砂災害警戒区域・特別警戒区域一覧

急傾斜地

No.	地域	区域名称	区域番号	指定区分		公示日	図面番号
				警戒区域	特別警戒区域		
715	四賀	梨の木沢	K23443242	○	○	平成24年3月1日	13/20
716	四賀	梨の木ア	K23443243	○	—	平成24年3月1日	13/20
717	四賀	梨の木イ	K23443245	○	—	平成24年3月1日	13/20
718	四賀	殿村ア	K23443247	○	—	平成24年3月1日	4/20
719	奈川	入山(1)ア	k08202801ア	○	○	平成25年3月28日	1/9
720	奈川	入山(1)イ	k08202801イ	○	○	平成25年3月28日	1/9
721	奈川	入山(1)ウ	k08202801ウ	○	○	平成25年3月28日	1/9
722	奈川	入山(1)エ	k08202801エ	○	○	平成25年3月28日	1/9
723	奈川	田の萱(1)	k08202802ア	○	○	平成25年3月28日	2/9
724	奈川	田の萱(2)	k08202802イ	○	○	平成25年3月28日	2/9
725	奈川	田の萱(3)	k08202802ウ	○	○	平成25年3月28日	2/9
726	奈川	下島	k08202803	○	○	平成25年3月28日	3/9
727	奈川	黒川渡(2)イ	k08202804	○	○	平成25年3月28日	3/9
728	奈川	黒川渡(2)ウ	k08202805	○	○	平成25年3月28日	3/9
729	奈川	黒川渡(3)ア	k08202806ア	○	○	平成25年3月28日	3/9
730	奈川	黒川渡(3)イ	k08202806イ	○	○	平成25年3月28日	3/9
731	奈川	黒川渡(1)ア	k08202807ア	○	○	平成25年3月28日	3/9
732	奈川	黒川渡(1)イ	k08202807イ	○	○	平成25年3月28日	3/9
733	奈川	黒川渡(4)	k08202808	○	○	平成25年3月28日	3/9
734	奈川	屋形原(3)ア	k08202809ア	○	○	平成25年3月28日	4/9
735	奈川	屋形原(3)イ	k08202809イ	○	○	平成25年3月28日	4/9
736	奈川	奈川温泉ア	k08202810ア	○	○	平成25年3月28日	4/9
737	奈川	奈川温泉イ	k08202810イ	○	○	平成25年3月28日	4/9
738	奈川	屋形原(1)	k08202811	○	○	平成25年3月28日	4/9
739	奈川	正沢大橋南	k08202812	○	—	平成25年3月28日	3/9
740	奈川	追平	k08202813	○	○	平成25年3月28日	5/9
741	奈川	大平(1)	k08202814	○	○	平成25年3月28日	6/9
742	奈川	寄合度(3)ア	k08202815ア	○	○	平成25年3月28日	6/9
743	奈川	寄合度(3)イ	k08202815イ	○	○	平成25年3月28日	6/9
744	奈川	寄合度(3)ウ	k08202815ウ	○	○	平成25年3月28日	6/9
745	奈川	寄合度(4)	k08202816	○	○	平成25年3月28日	6/9
746	奈川	寄合度(5)	k08202817	○	○	平成25年3月28日	6/9
747	奈川	神谷	k08202818	○	○	平成25年3月28日	8/9
748	奈川	保平	k08202819	○	○	平成25年3月28日	8/9
749	奈川	川浦	k08202820	○	○	平成25年3月28日	9/9
750	奈川	川浦イ	k08202820イ	○	○	平成25年3月28日	9/9
751	奈川	奈川高原入口ア	k08202821ア	○	—	平成25年3月28日	7/9
752	奈川	奈川高原入口イ	k08202821イ	○	—	平成25年3月28日	7/9
753	奈川	黒川渡(5)ア	k08202823	○	○	平成25年3月28日	3/9
754	奈川	下道	k08202824	○	○	平成25年3月28日	4/9
755	奈川	学校下ア	k08202826ア	○	○	平成25年3月28日	3/9
756	奈川	学校下イ	k08202826イ	○	○	平成25年3月28日	3/9
757	奈川	正沢大橋北	k08202827	○	—	平成25年3月28日	3/9
758	奈川	金原(1)	k08202828	○	—	平成25年3月28日	5/9
759	奈川	金原(2)	k08202829	○	—	平成25年3月28日	5/9
760	奈川	大平(2)	k08202830	○	○	平成25年3月28日	6/9
761	奈川	田の萱(4)	k08202831	○	—	平成25年3月28日	2/9
762	奈川	寄合渡(7)	k08202832	○	○	平成25年3月28日	6/9
763	奈川	寄合渡(9)ア	k08202833ア	○	○	平成25年3月28日	6/9
764	奈川	寄合渡(9)イ	k08202833イ	○	○	平成25年3月28日	6/9
765	奈川	寄合渡(9)ウ	k08202833ウ	○	○	平成25年3月28日	6/9

土砂災害警戒区域・特別警戒区域一覧

急傾斜地

No.	地域	区域名称	区域番号	指定区分		公示日	図面番号
				警戒区域	特別警戒区域		
766	奈川	寄合渡(6)	k08202834	○	○	平成25年3月28日	6/9
767	奈川	田の萱(5)	k08202835	○	—	平成25年3月28日	2/9
768	奈川	寄合渡(8)	k08202836	○	○	平成25年3月28日	6/9
769	奈川	寄合渡(1)	k08202837	○	○	平成25年3月28日	6/9
770	奈川	黒川渡(2)ア	k08202838	○	○	平成25年3月28日	3/9
771	奈川	入山(3)	k08202839	○	○	平成25年3月28日	1/9
772	奈川	入山(4)	k08202840	○	—	平成25年3月28日	1/9
773	奈川	カン沢	k08202841	○	○	平成25年3月28日	5/9
774	奈川	中地川(1)ア	k08202843ア	○	—	平成25年3月28日	2/9
775	奈川	中地川(1)イ	k08202843イ	○	—	平成25年3月28日	2/9
776	奈川	中地川(3)	k08202844	○	○	平成25年3月28日	2/9
777	奈川	大唐沢橋(3)	k08202845	○	○	平成25年3月28日	9/9
778	奈川	中地川(2)	K08202846	○	—	平成25年3月28日	2/9
779	奈川	古宿	K08202848	○	○	平成25年3月28日	3/9
780	奈川	学校口	K08202850	○	○	平成25年3月28日	3/9
781	奈川	黒川渡(2)エ	K08202851	○	○	平成25年3月28日	3/9
782	奈川	黒川渡(5)イ	K08202852	○	○	平成25年3月28日	3/9
783	奈川	奈川渡	K08202853	○	○	平成25年3月28日	1/9
784	安曇	新湊橋上流	K08202901	○	—	平成25年3月28日	1/9
785	安曇	こんぴら東(1)	K08202902	○	—	平成25年3月28日	1/9
786	安曇	こんぴら東(2)	K08202903	○	○	平成25年3月28日	1/9
787	安曇	こんぴら	K08202904	○	○	平成25年3月28日	1/9
788	安曇	野沢	K08202905	○	○	平成25年3月28日	1/9
789	安曇	野沢西	K08202906	○	○	平成25年3月28日	1/9
790	安曇	稲核	K08202907	○	—	平成25年3月28日	3/9
791	安曇	宮の沢	K08202908	○	○	平成25年3月28日	3/9
792	安曇	うりさわ	K08202909	○	○	平成25年3月28日	3/9
793	安曇	梨ノ木	K08202910	○	○	平成25年3月28日	4/9
794	安曇	風穴の里	K082029117	○	○	平成25年3月28日	4/9
795	安曇	風穴の里下	K08202911イ	○	—	平成25年3月28日	4/9
796	安曇	小白川	K08202912	○	○	平成25年3月28日	5/9
797	安曇	梨ノ木平	K08202913	○	○	平成25年3月28日	4/9
798	安曇	氷沢	K08202914	○	○	平成25年3月28日	4/9
799	安曇	鵬雲崎	K08202915	○	—	平成25年3月28日	5/9
800	安曇	龍安橋下流(1)	K08202916	○	—	平成25年3月28日	1/9
801	安曇	龍安橋下流(2)	K08202917	○	○	平成25年3月28日	1/9
802	安曇	龍安橋上流	K08202918	○	—	平成25年3月28日	1/9
803	安曇	島々橋左岸	K08202919	○	○	平成25年3月28日	1/9,2/9
804	安曇	島々林道入口	K08202920	○	○	平成25年3月28日	2/9
805	安曇	安曇小・中学校上	K08202921	○	○	平成25年3月28日	2/9
806	安曇	安曇小・中学校下	K08202922	○	○	平成25年3月28日	2/9
807	安曇	雑炊橋左岸下流	K08202923	○	—	平成25年3月28日	2/9
808	安曇	橋場(1)	K08202924	○	○	平成25年3月28日	2/9
809	安曇	橋場(2)	K08202925	○	○	平成25年3月28日	2/9
810	安曇	橋場(3)	K08202926	○	○	平成25年3月28日	2/9
811	安曇	明ヶ平	K08202927	○	○	平成25年3月28日	2/9
812	安曇	明ヶ平下	K08202928	○	—	平成25年3月28日	2/9
813	安曇	狸平	K08202931	○	○	平成25年3月28日	2/9
814	安曇	えのこ沢	K08202933	○	○	平成25年3月28日	3/9
815	安曇	蒲田沢	K08202945	○	○	平成25年3月28日	3/9
816	安曇	夕口下上	K08202946	○	○	平成25年3月28日	6/9

土砂災害警戒区域・特別警戒区域一覧

急傾斜地

No.	地域	区域名称	区域番号	指定区分		公示日	図面番号
				警戒区域	特別警戒区域		
817	安曇	夕口下下	K08202947	○	○	平成25年3月28日	6/9
818	安曇	旧大野川下	K08202948	○	○	平成25年3月28日	6/9
819	安曇	旧大野川中(1)	K082029497	○	○	平成25年3月28日	6/9
820	安曇	旧大野川中(2)	K082029494	○	○	平成25年3月28日	6/9
821	安曇	旧大野川上	K08202950	○	○	平成25年3月28日	6/9
822	安曇	中平	K08202951	○	○	平成25年3月28日	6/9
823	安曇	大野川橋上	K08202952	○	○	平成25年3月28日	6/9
824	安曇	宮の原下	K08202953	○	○	平成25年3月28日	6/9,7/9
825	安曇	宮の原中	K08202954	○	○	平成25年3月28日	6/9,7/9
826	安曇	宮の原上	K08202955	○	○	平成25年3月28日	6/9,7/9
827	安曇	番所大滝	K08202956	○	—	平成25年3月28日	7/9
828	安曇	番所小滝	K08202957	○	—	平成25年3月28日	7/9
829	安曇	大野川JA	K08202958	○	—	平成25年3月28日	7/9
830	安曇	慈照寺	K08202959	○	—	平成25年3月28日	7/9
831	安曇	丸山橋下	K08202960	○	—	平成25年3月28日	7/9
832	安曇	丸山橋中	K08202961	○	—	平成25年3月28日	7/9
833	安曇	丸山橋上	K08202962	○	—	平成25年3月28日	7/9
834	安曇	八瀬尾神社	K08202963	○	○	平成25年3月28日	7/9
835	安曇	釜場	K08202964	○	—	平成25年3月28日	7/9
836	安曇	檜ノ木(1)	K08202965	○	—	平成25年3月28日	7/9,8/9
837	安曇	檜ノ木(2)	K08202966	○	○	平成25年3月28日	7/9,8/9
838	安曇	檜ノ木(3)	K08202967	○	○	平成25年3月28日	7/9,8/9
839	安曇	乗鞍保育園	K08202968	○	○	平成25年3月28日	7/9,8/9
840	安曇	蛭窪	K08202969	○	○	平成25年3月28日	7/9,8/9
841	安曇	位沢中	K08202970	○	○	平成25年3月28日	7/9
842	安曇	位沢上	K08202971	○	○	平成25年3月28日	7/9
843	安曇	位沢下	K08202972	○	○	平成25年3月28日	8/9
844	安曇	檜ノ木(4)	K08202973	○	○	平成25年3月28日	8/9
845	安曇	檜ノ木(5)	K08202974	○	○	平成25年3月28日	8/9
846	安曇	大桶(1)	K08202975	○	○	平成25年3月28日	8/9
847	安曇	大桶(2)	K08202976	○	○	平成25年3月28日	8/9
848	安曇	乗鞍橋	K08202977	○	—	平成25年3月28日	8/9,9/9
849	安曇	オルガン橋	K08202978	○	—	平成25年3月28日	8/9
850	安曇	白樺の小道(一の瀬口)	K08202979	○	○	平成25年3月28日	8/9,9/9
851	安曇	スキー場前バス停	K08202980	○	○	平成25年3月28日	9/9
852	安曇	スキー場前	K08202981	○	○	平成25年3月28日	9/9
853	安曇	松屋山荘上(1)	K08202982	○	○	平成25年3月28日	9/9
854	安曇	松屋山荘上(2)	K08202983	○	○	平成25年3月28日	9/9
855	安曇	第7分湯槽	K08202984	○	○	平成25年3月28日	9/9
856	安曇	大留沢東	K08202985	○	○	平成25年3月28日	9/9
857	安曇	下金山北	K08202986	○	○	平成25年3月28日	8/9
858	安曇	下金山東	K08202987	○	○	平成25年3月28日	8/9
859	安曇	白骨温泉(1)	K08202988	○	○	平成26年3月27日	8/8
860	安曇	白骨温泉(2)	K08202989	○	○	平成26年3月27日	8/8
861	安曇	白骨温泉(3)	K08202990	○	○	平成26年3月27日	8/8
862	安曇	白骨温泉(4)	K08202991	○	○	平成26年3月27日	8/8
863	安曇	白骨温泉(5)	K08202992	○	○	平成26年3月27日	8/8
864	安曇	白骨温泉(6)	K08202993	○	○	平成26年3月27日	8/8
865	安曇	白骨温泉(7)	K08202994	○	○	平成26年3月27日	8/8
866	安曇	白骨温泉(8)	K08202995	○	○	平成26年3月27日	8/8
867	安曇	白骨温泉(9)	K08202996	○	○	平成26年3月27日	8/8

土砂災害警戒区域・特別警戒区域一覧

急傾斜地

No.	地域	区域名称	区域番号	指定区分		公示日	図面番号
				警戒区域	特別警戒区域		
868	安曇	白骨温泉(10)	K08202997	○	○	平成26年3月27日	8/8
869	安曇	白骨温泉(11)	K08202998	○	○	平成26年3月27日	8/8
870	安曇	白骨温泉(12)	K08202999	○	○	平成26年3月27日	8/8
871	安曇	湯川(1)	K082021000	○	○	平成26年3月27日	6/8
872	安曇	湯川(2)	K082021001	○	○	平成26年3月27日	6/8
873	安曇	湯川(3)	K082021002	○	○	平成26年3月27日	6/8
874	安曇	岩見平(1)	K082021003	○	○	平成26年3月27日	6/8,7/8
875	安曇	岩見平(2)	K082021004	○	—	平成26年3月27日	6/8,7/8
876	安曇	沢渡(1)	K082021005	○	○	平成26年3月27日	7/8
877	安曇	沢渡(2)	K082021006	○	○	平成26年3月27日	7/8
878	安曇	沢渡(3)	K082021007	○	○	平成26年3月27日	7/8
879	安曇	沢渡(4)	K082021008	○	○	平成26年3月27日	7/8
880	安曇	沢渡(5)	K082021009	○	○	平成26年3月27日	7/8
881	安曇	沢渡(6)	K082021010	○	○	平成26年3月27日	7/8
882	安曇	沢渡(7)	K082021011	○	○	平成26年3月27日	6/8,7/8
883	安曇	沢渡(8)	K082021012	○	—	平成26年3月27日	6/8,7/8
884	安曇	沢渡(9)	K082021013	○	○	平成26年3月27日	6/8,7/8
885	安曇	霞沢	K082021014	○	○	平成26年3月27日	6/8
886	安曇	長堀山登り口	K082021015	○	○	平成26年3月27日	1/8
887	安曇	小梨平	K082021016	○	○	平成26年3月27日	2/8
888	安曇	温泉神社(1)	K082021017	○	○	平成26年3月27日	2/8
889	安曇	温泉神社(2)	K082021018	○	○	平成26年3月27日	2/8
890	安曇	太兵衛平	K082021019	○	○	平成26年3月27日	3/8
891	安曇	中の湯(1)	K082021020	○	○	平成26年3月27日	4/8
892	安曇	中の湯(2)	K082021021	○	○	平成26年3月27日	4/8
893	安曇	中の湯(3)	K082021022	○	○	平成26年3月27日	4/8
894	安曇	中の湯(4)	K082021023	○	○	平成26年3月27日	4/8
895	安曇	坂巻温泉	K082021024	○	○	平成26年3月27日	5/8

土砂災害警戒区域・特別警戒区域一覧

土石流

No.	地域	区域名称	区域番号	指定区分		公示日	図面番号
				警戒区域	特別警戒区域		
1	旧松本市	品庄2	D08202028	○	○	平成19年3月29日	1/5
2	旧松本市	舟ヶ沢	D08202029	○	○	平成19年3月29日	1/5
3	旧松本市	入の沢	D08202030	○	○	平成19年3月29日	1/5
4	旧松本市	一ノ瀬	D08202031	○	○	平成19年3月29日	1/5
5	旧松本市	小寺尾沢2	D08202033	○	—	平成19年3月29日	1/5
6	旧松本市	小寺尾沢3	D08202034	○	○	平成19年3月29日	1/5
7	旧松本市	馬場尻沢	D08202035	○	○	平成19年3月29日	1/5
8	旧松本市	海岸寺沢	D08202053	○	○	平成19年3月29日	2/5
9	旧松本市	寺所	D08202054	○	○	平成19年3月29日	2/5
10	旧松本市	植沢川	D08202055	○	○	平成19年3月29日	2/5
11	旧松本市	ショイデラ沢	D08202056	○	○	平成19年3月29日	3/5
12	旧松本市	堀ノ沢	D08202059	○	○	平成19年3月29日	4/5
13	旧松本市	辰巳沢	D08202061	○	○	平成19年3月29日	5/5
14	旧松本市	大和合沢	D08202062	○	○	平成19年3月29日	5/5
15	旧松本市	大仏沢	D08202065	○	○	平成19年3月29日	4/5
16	旧松本市	小仏1	D08202066	○	○	平成19年3月29日	4/5
17	旧松本市	小仏2	D08202067	○	○	平成19年3月29日	4/5
18	旧松本市	一ノ沢	D08202068	○	○	平成19年3月29日	4/5
19	旧松本市	細沢1	D08202069	○	○	平成19年3月29日	3/5
20	旧松本市	細沢2	D08202070	○	○	平成19年3月29日	3/5
21	旧松本市	詫沢	D08202071	○	○	平成19年3月29日	3/5
22	旧松本市	わび沢	D08202072	○	○	平成19年3月29日	3/5
23	旧松本市	舟付	D08202073	○	○	平成19年3月29日	2/5
24	旧松本市	大嵩崎沢1	D08202077	○	○	平成20年1月31日	2/17
25	旧松本市	大嵩崎沢2	D08202078	○	○	平成20年1月31日	2/17
26	旧松本市	広沢寺沢	D08202079	○	○	平成20年1月31日	2/17
27	旧松本市	中和泉1	D08202080	○	○	平成20年1月31日	3/17
28	旧松本市	上和泉1	D08202081	○	○	平成20年1月31日	3/17
29	旧松本市	上和泉2	D08202082	○	○	平成20年1月31日	3/17
30	旧松本市	上和泉3	D08202083	○	○	平成20年1月31日	3/17
31	旧松本市	和泉沢1	D08202084	○	○	平成20年1月31日	3/17
32	旧松本市	和泉沢2	D08202085	○	—	平成20年1月31日	3/17
33	旧松本市	坂沢1	D08202086	○	○	平成20年1月31日	4/17
34	旧松本市	坂沢2	D08202087	○	○	平成20年1月31日	4/17
35	旧松本市	保福寺沢	D08202088	○	○	平成20年1月31日	4/17
36	旧松本市	埴原沢	D08202089	○	○	平成20年1月31日	4/17
37	旧松本市	日向沢1	D08202090	○	○	平成20年1月31日	5/17
38	旧松本市	日向沢2	D08202091	○	○	平成20年1月31日	5/17
39	旧松本市	和泉	D08202092	○	○(一部解除)	令和6年2月13日	3/17
40	旧松本市	中和泉2	D08202093	○	○	平成20年1月31日	3/17
41	旧松本市	中和泉4	D08202095	○	○	平成20年1月31日	7/17
42	旧松本市	並柳1	D08202096	○	○	平成20年1月31日	7/17
43	旧松本市	並柳2	D08202097	○	—	平成20年1月31日	7/17
44	旧松本市	米沢	D08202098	○	○	平成20年1月31日	7/17
45	旧松本市	コウシン沢1	D08202099	○	○	平成20年1月31日	7/17
46	旧松本市	コウシン沢2	D08202100	○	—	平成20年1月31日	7/17
47	旧松本市	米沢北	D08202101	○	○	平成20年1月31日	7/17
48	旧松本市	不動沢	D08202102	○	○	平成20年1月31日	8/17
49	旧松本市	蓮華寺沢1	D08202103	○	○	平成20年1月31日	6/17
50	旧松本市	蓮華寺沢2	D08202104	○	○	平成20年1月31日	6/17

土砂災害警戒区域・特別警戒区域一覧

土石流

No.	地域	区域名称	区域番号	指定区分		公示日	図面番号
				警戒区域	特別警戒区域		
51	旧松本市	宮入沢	D08202105	○	—	平成20年1月31日	6/17
52	旧松本市	埴原東1	D08202106	○	○	平成20年1月31日	9/17
53	旧松本市	埴原東2	D08202107	○	○	平成20年1月31日	9/17
54	旧松本市	埴原東3	D08202108	○	○	平成20年1月31日	9/17
55	旧松本市	千石沢1	D08202109	○	○	平成20年1月31日	9/17
56	旧松本市	千石沢2	D08202110	○	○	平成20年1月31日	9/17
57	旧松本市	大沢1	D08202111	○	—	平成20年1月31日	9/17
58	旧松本市	大沢2	D08202112	○	—	平成20年1月31日	9/17
59	旧松本市	境川	D08202113	○	—	平成20年1月31日	11/17
60	旧松本市	舟沢川	D08202114	○	—	平成20年1月31日	12/17
61	旧松本市	神田	D08202115	○	—	平成20年1月31日	2/17
62	旧松本市	小場ヶ沢川	D08215002	○	—	平成20年1月31日	15/17
63	旧松本市	塩沢川1	D08215107	○	○	平成20年1月31日	12/17
64	旧松本市	塩沢川2	D08215108	○	○	平成20年1月31日	12/17
65	旧松本市	中洞川	D08215109	○	○	平成20年1月31日	12/17
66	旧松本市	深沢川	D08202018	○	○	平成20年3月31日	2/3
67	旧松本市	野田原	D08202019	○	○	平成20年3月31日	2/3
68	旧松本市	三郎沢1	D08202020	○	○	平成20年3月31日	2/3
69	旧松本市	上道	D08202022	○	○	平成20年3月31日	1/3
70	旧松本市	道合川	D08202023	○	○	平成20年3月31日	1/3
71	旧松本市	高井沢	D08202024	○	○	平成20年3月31日	1/3
72	旧松本市	和手	D08202025	○	○	平成20年3月31日	1/3
73	旧松本市	品庄1	D08202026	○	○	平成20年3月31日	1/3
74	旧松本市	品庄沢	D08202027	○	○	平成20年3月31日	1/3
75	旧松本市	北洞	D08202036	○	○	平成20年3月31日	3/3
76	旧松本市	南洞沢	D08202037	○	○	平成20年3月31日	3/3
77	旧松本市	穴田沢	D08202038	○	○	平成20年3月31日	3/3
78	旧松本市	しょうぶ沢	D08202117	○	○	平成20年3月31日	3/3
79	旧松本市	日影	D08202001	○	○	平成20年8月14日	1/7
80	旧松本市	犀ノ沢1	D08202002	○	○	平成20年8月14日	1/7
81	旧松本市	犀ノ沢2	D08202003	○	○	平成20年8月14日	1/7
82	旧松本市	犀ノ沢3	D08202004	○	○	平成20年8月14日	1/7
83	旧松本市	犀ノ沢4	D08202005	○	○	平成20年8月14日	1/7
84	旧松本市	犀ノ沢5	D08202006	○	○	平成20年8月14日	1/7
85	旧松本市	平瀬川東	D08202007	○	○	平成20年8月14日	2/7
86	旧松本市	笹山沢	D08202008	○	○	平成20年8月14日	2/7
87	旧松本市	兎沢	D08202009	○	—	平成20年8月14日	3/7
88	旧松本市	山田	D08202010	○	○	平成20年8月14日	2/7
89	旧松本市	西大門沢川1	D08202011	○	○	平成20年8月14日	2/7
90	旧松本市	西大門沢川2	D08202012	○	○	平成20年8月14日	2/7
91	旧松本市	塩倉	D08202013	○	○	平成20年8月14日	2/7
92	旧松本市	ニゴリ沢川	D08202014	○	○	平成20年8月14日	4/7
93	旧松本市	杏	D08202015	○	○	平成20年8月14日	4/7
94	旧松本市	安土入沢1	D08202016	○	○	平成20年8月14日	4/7
95	旧松本市	安土入沢2	D08202017	○	○	平成20年8月14日	4/7
96	旧松本市	宮ノ入沢	D08202039	○	—	平成20年8月14日	5/7
97	旧松本市	横谷沢・恵比寿沢	D08202040	○	○	平成20年8月14日	5/7
98	旧松本市	山田沢1	D08202041	○	○	平成20年8月14日	5/7
99	旧松本市	山田沢2	D08202042	○	○	平成20年8月14日	5/7
100	旧松本市	飯治洞沢	D08202043	○	○	平成20年8月14日	5/7

土砂災害警戒区域・特別警戒区域一覧

土石流

No.	地域	区域名称	区域番号	指定区分		公示日	図面番号
				警戒区域	特別警戒区域		
101	旧松本市	湯ノ原1	D08202044	○	○	平成20年8月14日	6/7
102	旧松本市	湯ノ原2	D08202045	○	○	平成20年8月14日	6/7
103	旧松本市	山の上沢	D08202046	○	○	平成20年8月14日	6/7
104	旧松本市	藤井	D08202047	○	○	平成20年8月14日	6/7
105	旧松本市	藤井沢	D08202048	○	—	平成20年8月14日	6/7
106	旧松本市	卯ノ沢	D08202049	○	○	平成20年8月14日	7/7
107	旧松本市	きらくぼ沢	D08202050	○	○	平成20年8月14日	7/7
108	旧松本市	上金井	D08202051	○	○	平成20年8月14日	7/7
109	旧松本市	追倉沢	D08202052	○	—	平成20年8月14日	7/7
110	旧松本市	南方	D08202074	○	○	平成20年8月14日	7/7
111	旧松本市	橋倉沢1	D08202075	○	○	平成20年8月14日	7/7
112	旧松本市	橋倉沢2	D08202076	○	○	平成20年8月14日	7/7
113	旧松本市	杏2	D08202116	○	○	平成20年8月14日	4/7
114	旧松本市	浅間温泉	D08202118	○	○	平成20年8月14日	5/7
115	波田	栗谷俣沢	D08449001	○	○	平成23年1月20日	1/4
116	波田	白山沢	D08449002	○	○	平成23年1月20日	1/4
117	波田	新島々沢	D08449003	○	○	平成23年1月20日	1/4
118	波田	梓川5	D08449004	○	○	平成23年1月20日	1/4
119	波田	梓川4	D08449005	○	○	平成23年1月20日	2/4
120	波田	水沢	D08449006	○	○	平成23年1月20日	2/4
121	波田	梓川3	D08449007	○	○	平成23年1月20日	2/4
122	波田	梓川2	D08449008	○	○	平成23年1月20日	2/4
123	波田	男女沢	D08449009	○	○	平成23年1月20日	2/4
124	波田	梓川1	D08449010	○	○	平成23年1月20日	3/4
125	波田	中沢1	D08449011	○	—	平成23年1月20日	3/4
126	波田	中沢2	D08449012	○	—	平成23年1月20日	3/4
127	波田	中沢3	D08449013	○	—	平成23年1月20日	3/4
128	波田	唐沢川1	D08449014	○	○	平成23年1月20日	4/4
129	波田	唐沢川4	D08449015	○	○	平成23年1月20日	4/4
132	梓川	俵窪	D08202201	○	○	平成23年4月28日	1/4
133	梓川	大飛々沢1	D08202202	○	—	平成23年4月28日	1/4
134	梓川	大飛々沢2	D08202203	○	○	平成23年4月28日	1/4
135	梓川	本神沢	D08202204	○	○	平成23年4月28日	2/4
136	梓川	米沢	D08202205	○	○	平成23年4月28日	2/4
137	梓川	尾入沢1	D08202206	○	○	平成23年4月28日	3/4
138	梓川	尾入沢2	D08202207	○	—	平成23年4月28日	3/4
139	梓川	穴沢	D08202208	○	○	平成23年4月28日	4/4
140	梓川	細木嵐	D08202209	○	○	平成23年4月28日	4/4
141	梓川	釜ノ沢	D08202210	○	○	平成23年4月28日	4/4
142	四賀	相沢	D23443001	○	—	平成24年3月1日	1/26
143	四賀	井刈沢	D23443002	○	○	平成24年3月1日	1/26
144	四賀	井刈沢-1	D23443003	○	○	平成24年3月1日	1/26
145	四賀	山屋沢	D23443004	○	○	平成24年3月1日	1/26
146	四賀	堂平沢-1	D23443005	○	○	平成24年3月1日	2/26
147	四賀	堂平沢	D23443006	○	—	平成24年3月1日	2/26
148	四賀	落水沢	D23443007	○	○	平成24年3月1日	2/26
149	四賀	滝ノ沢	D23443008	○	—	平成24年3月1日	2,3/26
150	四賀	大平沢	D23443009	○	○	平成24年3月1日	3/26
151	四賀	小屋沢	D23443010	○	—	平成24年3月1日	3/26
152	四賀	西ノ入沢	D23443011	○	○	平成24年3月1日	3/26

土砂災害警戒区域・特別警戒区域一覧

土石流

No.	地域	区域名称	区域番号	指定区分		公示日	図面番号
				警戒区域	特別警戒区域		
153	四賀	宮の入沢	D23443012	○	—	平成24年3月1日	3/26
154	四賀	木落沢	D23443013	○	○	平成24年3月1日	4/26
155	四賀	岩井堂沢	D23443014	○	—	平成24年3月1日	5/26
156	四賀	知見寺沢	D23443015	○	○	平成24年3月1日	5/26
157	四賀	知見寺沢-1	D23443016	○	○	平成24年3月1日	5,6/26
158	四賀	足の入沢	D23443017	○	—	平成24年3月1日	6/26
159	四賀	十二沢	D23443018	○	○	平成24年3月1日	6/26
160	四賀	井方沢	D23443019	○	○	平成24年3月1日	6/26
161	四賀	大門沢	D23443020	○	○	平成24年3月1日	7/26
162	四賀	八太郎沢	D23443021	○	○	平成24年3月1日	7/26
163	四賀	両瀬沢	D23443022	○	—	平成24年3月1日	7/26
164	四賀	孫見沢	D23443023	○	○	平成24年3月1日	7/26
165	四賀	土沢	D23443024	○	○	平成24年3月1日	7/26
166	四賀	西土沢	D23443025	○	○	平成24年3月1日	7/26
167	四賀	寺の入沢	D23443027	○	○	平成24年3月1日	8/26
168	四賀	原山梨の木沢	D23443029	○	○	平成24年3月1日	8/26
169	四賀	ヒロゴ沢	D23443030	○	○	平成24年3月1日	8/26
170	四賀	山の神沢	D23443031	○	○	平成24年3月1日	8/26
171	四賀	権現沢	D23443032	○	○	平成24年3月1日	8/26
172	四賀	本沢	D23443033	○	○	平成24年3月1日	8/26
173	四賀	堂沢2	D23443034	○	○	平成24年3月1日	8/26
174	四賀	吉窪沢	D23443035	○	○	平成24年3月1日	8/26
175	四賀	向山沢-1	D23443036	○	○	平成24年3月1日	8/26
176	四賀	権現沢(会吉)	D23443037	○	○	平成24年3月1日	9,10/26
177	四賀	洞沢	D23443038	○	○	平成24年3月1日	10/26
178	四賀	大洞沢	D23443039	○	○	平成24年3月1日	9/26
179	四賀	岩殿沢	D23443041	○	○	平成24年3月1日	10/26
180	四賀	柳河原沢	D23443042	○	—	平成24年3月1日	10/26
181	四賀	小辺屋沢	D23443043	○	○	平成24年3月1日	10/26
182	四賀	会吉大沢2	D23443044	○	○	平成24年3月1日	9,10/26
183	四賀	会吉大沢-1	D23443045	○	○	平成24年3月1日	9,10/26
184	四賀	会吉大沢	D23443046	○	○	平成24年3月1日	10/26
185	四賀	馬舟沢	D23443047	○	○	平成24年3月1日	9/26
186	四賀	水上沢	D23443048	○	○	平成24年3月1日	11/26
187	四賀	塩沢	D23443049	○	○	平成24年3月1日	11/26
188	四賀	天道入沢	D23443050	○	—	平成24年3月1日	7,11/26
189	四賀	西ノ入沢2	D23443051	○	○	平成24年3月1日	7,11/26
190	四賀	山ノ入沢	D23443052	○	○	平成24年3月1日	11,12/26
191	四賀	トーテラ沢	D23443053	○	○	平成24年3月1日	12/26
192	四賀	野田沢	D23443054	○	○	平成24年3月1日	12/26
193	四賀	矢久川-3	D23443055	○	○	平成24年3月1日	12/26
194	四賀	かなずる沢川	D23443056	○	○	平成24年3月1日	12/26
195	四賀	梓沢川	D23443057	○	○	平成24年3月1日	12/26
196	四賀	裏沢	D23443058	○	○	平成24年3月1日	13/26
197	四賀	道の入沢	D23443059	○	○	平成24年3月1日	13/26
198	四賀	小胡桃沢	D23443060	○	○	平成24年3月1日	12,13/26
199	四賀	上原沢	D23443062	○	○	平成24年3月1日	13/26
200	四賀	大がろう沢	D23443063	○	○	平成24年3月1日	13/26
201	四賀	モタイ沢	D23443064	○	○	平成24年3月1日	13/26
202	四賀	山住3沢	D23443065	○	○	平成24年3月1日	12,13/26

土砂災害警戒区域・特別警戒区域一覧

土石流

No.	地域	区域名称	区域番号	指定区分		公示日	図面番号
				警戒区域	特別警戒区域		
203	四賀	山住2沢	D23443066	○	○	平成24年3月1日	13/26
204	四賀	山住1沢	D23443067	○	○	平成24年3月1日	13/26
205	四賀	向山沢	D23443068	○	○	平成24年3月1日	12/26
206	四賀	覆盆沢	D23443069	○	○	平成24年3月1日	11/26
207	四賀	召田	D23443070	○	○	平成24年3月1日	11/26
208	四賀	堂沢-1	D23443072	○	—	平成24年3月1日	14/26
209	四賀	堂沢	D23443073	○	○	平成24年3月1日	14/26
210	四賀	あいよし沢	D23443074	○	○	平成24年3月1日	14/26
211	四賀	大白沢	D23443075	○	○	平成24年3月1日	14/26
212	四賀	原沢	D23443076	○	○	平成24年3月1日	14,15/26
213	四賀	細尾沢	D23443078	○	○	平成24年3月1日	15/26
214	四賀	むぎの沢	D23443079	○	○	平成24年3月1日	15/26
215	四賀	かまの沢	D23443080	○	○	平成24年3月1日	15/26
216	四賀	志にゆう沢	D23443081	○	—	平成24年3月1日	15,16/26
217	四賀	みそ入沢-1	D23443082	○	○	平成24年3月1日	16/26
218	四賀	くるみ沢	D23443083	○	○	平成24年3月1日	16/26
219	四賀	緑の沢	D23443084	○	○	平成24年3月1日	16/26
220	四賀	萩沢	D23443085	○	○	平成24年3月1日	16/26
221	四賀	梨の木沢	D23443086	○	○	平成24年3月1日	15/26
222	四賀	穴沢1号沢	D23443087	○	○	平成24年3月1日	15/26
223	四賀	大白砂沢	D23443089	○	○	平成24年3月1日	18/26
224	四賀	寺挟沢	D23443090	○	○	平成24年3月1日	20/26
225	四賀	ソデヤマ沢	D23443091	○	○	平成24年3月1日	20,21/26
226	四賀	独活ヶ沢	D23443092	○	○	平成24年3月1日	20,21/26
227	四賀	孫八沢	D23443093	○	○	平成24年3月1日	20,21/26
228	四賀	裏ノ沢	D23443094	○	○	平成24年3月1日	21/26
229	四賀	八幡沢	D23443095	○	○	平成24年3月1日	21/26
230	四賀	宮ノ入沢	D23443096	○	○	平成24年3月1日	22/26
231	四賀	入ヶ沢	D23443097	○	○	平成24年3月1日	22/26
232	四賀	田中沢	D23443098	○	○	平成24年3月1日	22/26
233	四賀	仏ヶ沢	D23443099	○	—	平成24年3月1日	22/26
234	四賀	えんりゆう沢	D23443100	○	○	平成24年3月1日	22/26
235	四賀	大ノ田沢	D23443101	○	—	平成24年3月1日	23/26
236	四賀	茸沢	D23443102	○	○	平成24年3月1日	23/26
237	四賀	三峰沢	D23443104	○	○	平成24年3月1日	23,24/26
238	四賀	小がち沢	D23443105	○	○	平成24年3月1日	24/26
239	四賀	保福寺沢-1	D23443106	○	—	平成24年3月1日	24/26
240	四賀	保福寺沢	D23443107	○	—	平成24年3月1日	24/26
241	四賀	藤ノ木沢	D23443108	○	○	平成24年3月1日	23,25/26
242	四賀	押ヶ沢	D23443109	○	○	平成24年3月1日	25/26
243	四賀	金山沢	D23443110	○	○	平成24年3月1日	22,25/26
244	四賀	天神沢	D23443111	○	○	平成24年3月1日	22,25/26
245	四賀	宿沢	D23443112	○	○	平成24年3月1日	22/26
246	四賀	上赤怒田沢	D23443113	○	○	平成24年3月1日	21/26
247	四賀	上赤怒田沢-1	D23443114	○	○	平成24年3月1日	21/26
248	四賀	淀ヶ沢	D23443115	○	○	平成24年3月1日	21/26
249	四賀	和平沢	D23443116	○	○	平成24年3月1日	20,21/26
250	四賀	白張沢	D23443117	○	○	平成24年3月1日	20/26
251	四賀	新切沢	D23443118	○	○	平成24年3月1日	20/26
252	四賀	棚嵐沢	D23443119	○	○	平成24年3月1日	20/26

土砂災害警戒区域・特別警戒区域一覧

土石流

No.	地域	区域名称	区域番号	指定区分		公示日	図面番号
				警戒区域	特別警戒区域		
253	四賀	上手沢	D23443120	○	—	平成24年3月1日	20/26
254	四賀	城ノ沢	D23443121	○	○	平成24年3月1日	20/26
255	四賀	水銅沢	D23443122	○	○	平成24年3月1日	20/26
256	四賀	矢室沢	D23443123	○	○	平成24年3月1日	19,20/26
257	四賀	刈谷原沢	D23443124	○	—	平成24年3月1日	19/26
258	四賀	西ノ沢1	D23443125	○	○	平成24年3月1日	19/26
259	四賀	西ノ沢2	D23443126	○	○	平成24年3月1日	19/26
260	四賀	うつぎはら沢	D23443127	○	○	平成24年3月1日	18/26
261	四賀	みずみ沢	D23443128	○	—	平成24年3月1日	18/26
262	四賀	沢屋沢	D23443129	○	—	平成24年3月1日	18/26
263	四賀	板場沢	D23443130	○	—	平成24年3月1日	17/26
264	四賀	ツミ沢	D23443132	○	○	平成24年3月1日	17/26
265	四賀	唐沢	D23443133	○	—	平成24年3月1日	17/26
266	四賀	笹沢	D23443134	○	○	平成24年3月1日	2/26
267	四賀	三コ沢	D23443135	○	—	平成24年3月1日	1,2/26
268	四賀	李沢	D23443136	○	○	平成24年3月1日	2/26
269	四賀	陣笠沢	D23443137	○	○	平成24年3月1日	1/26
270	四賀	倉掛沢2-1	D23443138	○	○	平成24年3月1日	1/26
271	四賀	倉掛沢2	D23443139	○	—	平成24年3月1日	1/26
272	四賀	倉掛沢	D23443140	○	—	平成24年3月1日	1/26
273	四賀	入の沢	D23443141	○	○	平成24年3月1日	26/26
274	四賀	ビンゼ沢	D23443142	○	○	平成24年3月1日	1/26
275	四賀	矢の沢	D23443143	○	—	平成24年3月1日	1/26
276	奈川	鍋沢	D08202803	○	—	平成25年3月28日	1/9
277	奈川	川戸の上	D08202804	○	○	平成25年3月28日	1/9
278	奈川	ニゴリ沢	D08202805	○	○(一部解除)	令和6年2月13日	1/9
279	奈川	中野	D08202806	○	○	平成25年3月28日	1/9,2/9
280	奈川	尾萩沢	D08202807	○	○	平成25年3月28日	2/9
281	奈川	宮沢	D08202808	○	—	平成25年3月28日	2/9
282	奈川	川戸頭	D08202809	○	○	平成25年3月28日	2/9
283	奈川	和手の窪	D08202810	○	○	平成25年3月28日	3/9
284	奈川	引落とし沢	D08202811	○	○	平成25年3月28日	3/9
285	奈川	小黒川	D08202812	○	○	平成25年3月28日	3/9
286	奈川	タツ窪	D08202813	○	○	平成25年3月28日	3/9
287	奈川	鳥屋沢	D08202814	○	○	平成25年3月28日	2/9
288	奈川	曾倉沢	D08202816	○	—	平成25年3月28日	4/9
289	奈川	大久保	D08202817	○	○	平成25年3月28日	5/9
290	奈川	小沢	D08202818	○	○	平成25年3月28日	5/9
291	奈川	秋葉窪	D08202819	○	○	平成25年3月28日	5/9
292	奈川	桑の窪	D08202820	○	○	平成25年3月28日	5/9
293	奈川	渋川	D08202821	○	○	平成25年3月28日	6/9
294	奈川	境川	D08202822	○	○	平成25年3月28日	6/9
295	奈川	森の上	D08202823	○	—	平成25年3月28日	5/9,7/9
296	奈川	水上沢	D08202824	○	○	平成25年3月28日	5/9,7/9
297	奈川	栃洞沢	D08202825	○	○	平成25年3月28日	8/9
298	奈川	唐沢	D08202826	○	○	平成25年3月28日	9/9
299	奈川	道上	D08202827	○	—	平成25年3月28日	9/9
300	奈川	岩茸沢	D08202830	○	○	平成25年3月28日	9/9
301	奈川	二ノ沢	D08202831	○	○	平成25年3月28日	7/9
302	奈川	一ノ沢	D08202832	○	○	平成25年3月28日	7/9

土砂災害警戒区域・特別警戒区域一覧

土石流

No.	地域	区域名称	区域番号	指定区分		公示日	図面番号
				警戒区域	特別警戒区域		
303	奈川	天ヶ沢	D08202833	○	○	平成25年3月28日	5/9
304	安曇	大野田	D08202901	○	○	平成25年3月28日	1/10
305	安曇	野沢	D08202902	○	○	平成25年3月28日	1/10,2/10
306	安曇	島々	D08202903	○	○	平成25年3月28日	2/10
307	安曇	ししやか沢	D08202904	○	○	平成25年3月28日	3/10
308	安曇	宮ノ沢	D08202905	○	○	平成25年3月28日	3/10
309	安曇	うり沢	D08202906	○	○	平成25年3月28日	3/10
310	安曇	安田沢	D08202907	○	○	平成25年3月28日	4/10
311	安曇	氷沢	D08202908	○	○	平成25年3月28日	4/10
312	安曇	小白川	D08202909	○	○	平成25年3月28日	5/10
313	安曇	親子滝	D08202910	○	○	平成25年3月28日	6/10
314	安曇	一ノ瀬	D08202911	○	—	平成25年3月28日	7/10
315	安曇	野営場	D08202912	○	○	平成25年3月28日	7/10
316	安曇	カラ堀沢	D08202913	○	○	平成25年3月28日	8/10
317	安曇	ワサビ沢	D08202914	○	○	平成25年3月28日	9/10
318	安曇	笹窪1	D08202915	○	○	平成25年3月28日	9/10
319	安曇	笹窪2	D08202916	○	○	平成25年3月28日	9/10
320	安曇	大留沢1	D08202917	○	○	平成25年3月28日	9/10
321	安曇	大留沢2	D08202918	○	○	平成25年3月28日	9/10
322	安曇	下金山	D08202919	○	○	平成25年3月28日	9/10
323	安曇	蛭窪	D08202920	○	○	平成25年3月28日	10/10
324	安曇	湯沢	D08202921	○	○	平成26年3月27日	7/8
325	安曇	泡の湯沢	D08202922	○	○	平成26年3月27日	8/8
326	安曇	根木沢	D08202923	○	—	平成26年3月27日	6/8
327	安曇	上黒沢	D08202924	○	○	平成26年3月27日	1/8
328	安曇	下白沢	D08202925	○	○	平成26年3月27日	2/8
329	安曇	五千尺沢	D08202926	○	○	平成26年3月27日	3/8
330	安曇	中五千尺沢	D08202927	○	○	平成26年3月27日	3/8,4/8
331	安曇	下五千尺沢	D08202928	○	○	平成26年3月27日	3/8,4/8
332	安曇	八右衛門沢	D08202929	○	—	平成26年3月27日	4/8
333	安曇	下千丈沢	D08202930	○	○	平成26年3月27日	5/8
334	安曇	太兵衛平沢	D08202931	○	○	平成26年3月27日	5/8
335	安曇	下玄文沢	D08202932	○	○	平成26年3月27日	4/8
336	安曇	玄文沢	D08202933	○	—	平成26年3月27日	4/8
337	安曇	善六沢	D08202934	○	—	平成26年3月27日	3/8

土砂災害警戒区域・特別警戒区域一覧

地すべり

No.	地域	区域名称	区域番号	指定区分		公示日	図面番号
				警戒区域	特別警戒区域		
1	四賀	堂平A	J23443201	○	—	平成27年9月3日	2/14
2	四賀	堂平B	J23443202	○	—	平成27年9月3日	1/14
3	四賀	中北山	J23443001	○	—	平成27年9月3日	3/14
4	四賀	東北山	J23443203	○	—	平成27年9月3日	3/14
5	四賀	岩山	J23443204	○	—	平成27年9月3日	3/14
6	四賀	西の宮	J23443205	○	—	平成27年9月3日	4/14
7	四賀	西ノ入	J23443401	○	—	平成27年9月3日	4/14
8	四賀	岩井堂	J23443402	○	—	平成27年9月3日	5/14
9	四賀	会吉	J23443002	○	—	平成27年9月3日	6/14
10	四賀	横川	J23443206	○	—	平成27年9月3日	7/14
11	四賀	大田	J23443003	○	—	平成27年9月3日	8/14
12	四賀	勝立	J23443004	○	—	平成27年9月3日	9/14
13	四賀	入	J23443005	○	—	平成27年9月3日	9/14
14	四賀	十二	J23443207	○	—	平成27年9月3日	10/14
15	四賀	入の沢	J23443006	○	—	平成27年9月3日	10/14
16	四賀	子の神	J23443007	○	—	平成27年9月3日	11/14
17	四賀	麻生	J23443008	○	—	平成27年9月3日	11/14
18	四賀	片山	J23443009	○	—	平成27年9月3日	12/14
19	四賀	矢の沢	J23443208	○	—	平成27年9月3日	12/14
20	四賀	北片山	J23443010	○	—	平成27年9月3日	12/14
21	四賀	社宮寺	J23443011	○	—	平成27年9月3日	13/14
22	四賀	倉掛	J23443012	○	—	平成27年9月3日	13/14
23	四賀	板場南	J23443403	○	—	平成27年9月3日	14/14
24	四賀	板場	J23443404	○	—	平成27年9月3日	14/14
25	四賀	板場北	J23443405	○	—	平成27年9月3日	14/14
26	旧松本市	島内	J08202001	○	—	平成28年9月29日	2/16
27	旧松本市	岡田	J08202002	○	—	平成28年9月29日	4/16
28	旧松本市	小日向	J08202003	○	—	平成28年9月29日	5/16
29	旧松本市	一の瀬	J08202004	○	—	平成28年9月29日	6/16
30	旧松本市	北洞	J08202005	○	—	平成28年9月29日	7/16
31	旧松本市	原	J08202006	○	—	平成28年9月29日	7/16
32	旧松本市	湯の原	J08202007	○	—	平成28年9月29日	9/16
33	旧松本市	千手	J08202008	○	—	平成28年9月29日	11/16
34	旧松本市	駒越	J08202009	○	—	平成28年9月29日	11/16
35	旧松本市	下和泉	J08202010	○	—	平成28年9月29日	14/16
36	旧松本市	並柳	J08202011	○	—	平成28年9月29日	14/16
37	旧松本市	大村	J08202201	○	—	平成28年9月29日	8/16
38	旧松本市	広沢寺	J08202202	○	—	平成28年9月29日	13/16
39	旧松本市	崖の湯1	J08202203	○	—	平成28年9月29日	16/16
40	旧松本市	一の海	J08202401	○	—	平成28年9月29日	11/16
41	旧松本市	中山	J08202402	○	—	平成28年9月29日	15/16
42	旧松本市	山田池	J08202601	○	—	平成28年9月29日	1/16
43	旧松本市	城山西	J08202602	○	—	平成28年9月29日	3/16
44	旧松本市	舟ヶ沢(1)	J08202603	○	—	平成28年9月29日	6/16
45	旧松本市	舟ヶ沢(2)	J08202604	○	—	平成28年9月29日	6/16
46	旧松本市	御射神社秋宮	J08202605	○	—	平成28年9月29日	6/16
47	旧松本市	稲倉	J08202606	○	—	平成28年9月29日	5/16
48	旧松本市	神宮寺	J08202607	○	—	平成28年9月29日	8/16
49	旧松本市	御殿山	J08202608	○	—	平成28年9月29日	8/16
50	旧松本市	藤井(1)	J08202609	○	—	平成28年9月29日	9/16

土砂災害警戒区域・特別警戒区域一覧

地すべり

No.	地域	区域名称	区域番号	指定区分		公示日	図面番号
				警戒区域	特別警戒区域		
51	旧松本市	藤井(2)	J08202610	○	—	平成28年9月29日	9/16
52	旧松本市	東桐原	J08202611	○	—	平成28年9月29日	10/16
53	旧松本市	牛立	J08202612	○	—	平成28年9月29日	12/16
54	旧松本市	橋倉	J08202613	○	—	平成28年9月29日	10/16
55	旧松本市	大嵩崎(1)	J08202614	○	—	平成28年9月29日	13/16
56	旧松本市	大嵩崎(2)	J08202615	○	—	平成28年9月29日	13/16
57	旧松本市	大嵩崎(3)	J08202616	○	—	平成28年9月29日	13/16
58	旧松本市	上和泉	J08202617	○	—	平成28年9月29日	15/16
59	安曇	白骨2	J08202101	○	—	平成28年9月29日	1/1
60	奈川	入山1	J08202102	○	—	平成28年9月29日	1/7
61	奈川	入山2	J08202103	○	—	平成28年9月29日	1/7
62	奈川	田萱	J08202104	○	—	平成28年9月29日	2/7
63	奈川	古宿	J08202501	○	—	平成28年9月29日	2/7
64	奈川	屋形原	J08202105	○	—	平成28年9月29日	3/7
65	奈川	駒ヶ原	J08202106	○	—	平成28年9月29日	3/7
66	奈川	金原	J08202107	○	—	平成28年9月29日	4/7
67	奈川	追平	J08202108	○	—	平成28年9月29日	4/7
68	奈川	曾倉	J08202109	○	—	平成28年9月29日	5/7
69	奈川	寄合渡	J08202110	○	—	平成28年9月29日	5/7
70	奈川	保平	J08202111	○	—	平成28年9月29日	6/7
71	奈川	川浦2	J08202112	○	—	平成28年9月29日	7/7
72	奈川	川浦1	J08202113	○	—	平成28年9月29日	7/7