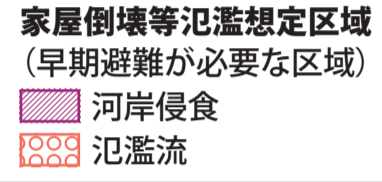
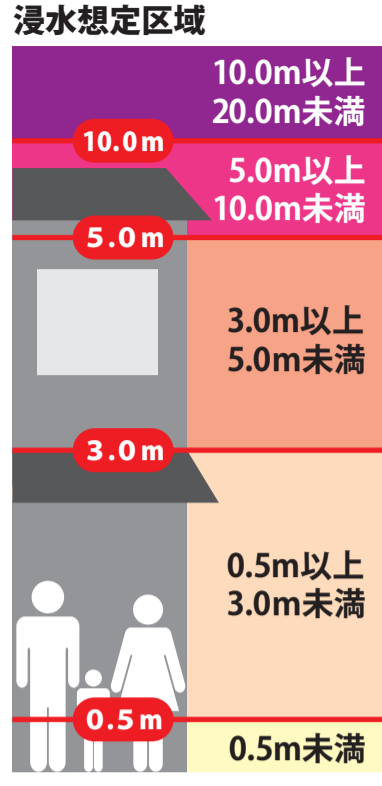


松本市ハザードマップ(防災マップ)

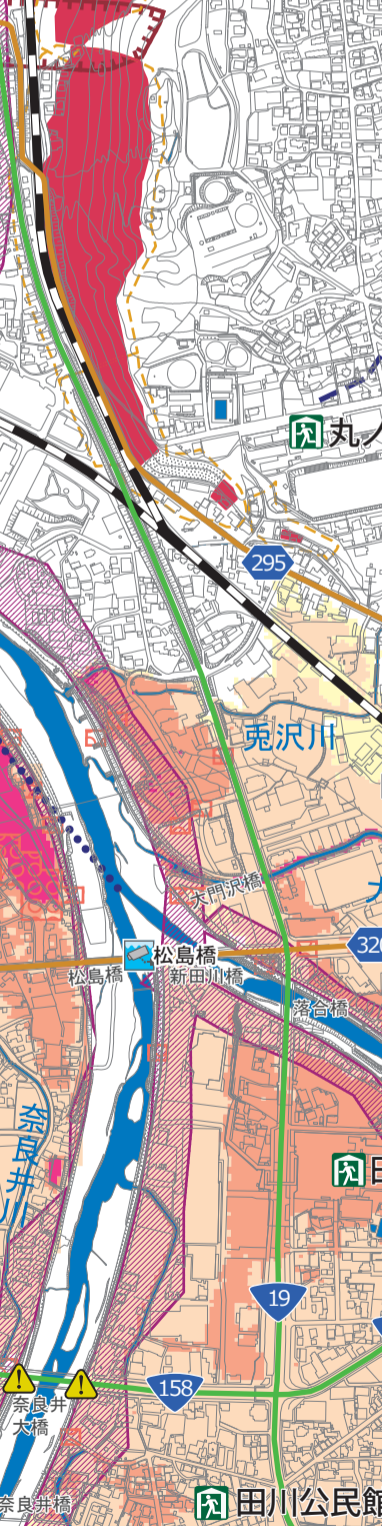
6 城北地区

松本市危機管理部 消防防災課 松本市広報R6-1
1,000年に1度程度起こる大雨の場合(想定最大規模)

令和6年4月発行



道路側溝がつまってあふれることがある
あふれたことがある



《避難所関連凡例》

市ホームページ

指定避難所

指定緊急避難場所

(洪) 洪水時利用可
*…2階以上可能

(土) 土砂災害時利用可
*…一部のみ可能

注) 指定状況は変更となる場合があります。
最新情報は市ホームページをご確認ください。

町内公民館・集会所

この地図は、松本市長の承認を得て、松本市作成の松本市基本図 1/10,000 を複製したものである。
(承認番号 令5 松建都指令第 345 号)

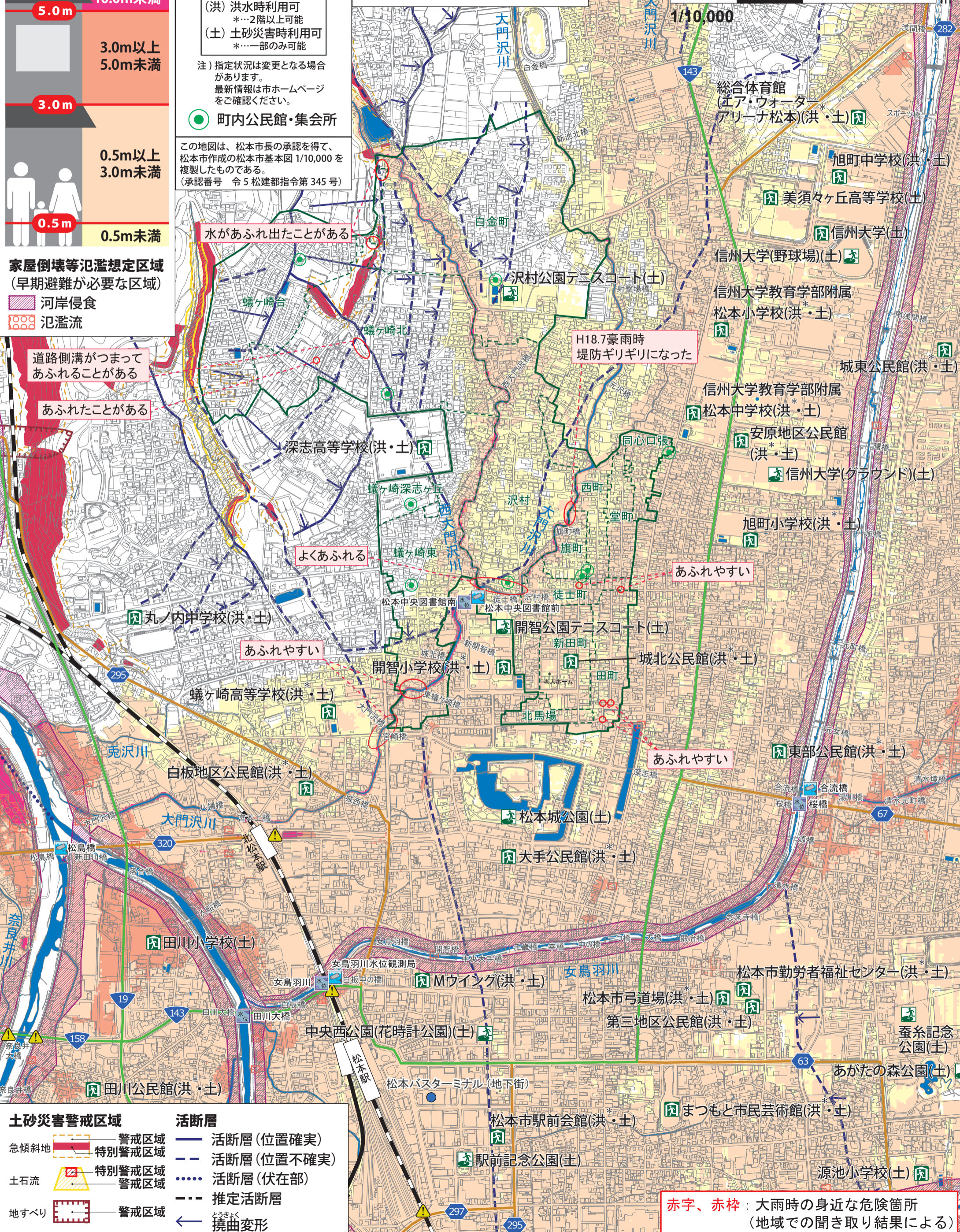
水位観測所 河川カメラ

アンダーパス 地下街

高速道路 国道 県道

町会の境界(概略線)

地区境界線(概略線)



活断層

活断層(位置確定)	推定活断層
活断層(位置不確定)	どうきょく 撓曲変形
活断層(伏在部)	

赤字、赤枠：大雨時の身近な危険箇所
(地域での聞き取り結果による)