

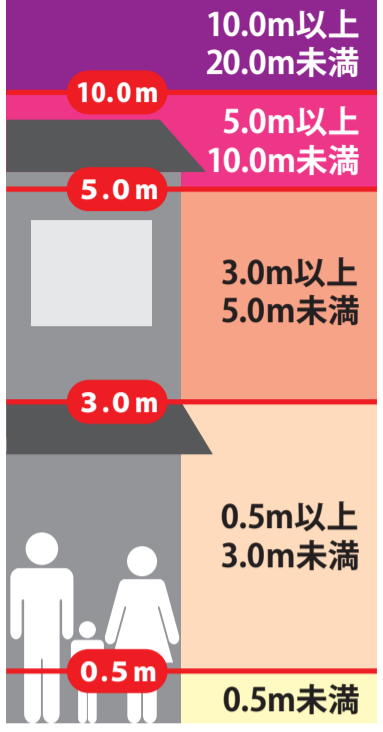
# 松本市ハザードマップ(防災マップ)

令和6年4月発行

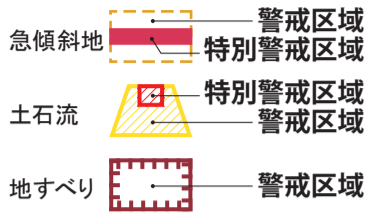
## 29 今井地区

100年に1度程度起こる大雨の場合(計画規模)

### 浸水想定区域



### 土砂災害警戒区域



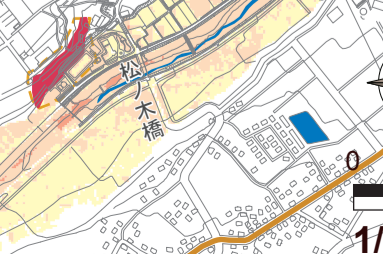
- 水位 水位観測所
- 河川カメラ
- アンダーパス
- 高速道路
- 国道 県道
- 町会の境界(概略線)
- 地区境界線(概略線)

- 今井公民館(洪・土)
- 今井体育館(土)
- 鉢盛中学校(洪・土)
- 今井古池
- 今井西原
- 今井上新田

- 今井野口
- 今井北今井
- 今井北耕地
- 今井西耕地
- 今井南耕地
- 今井東耕地
- 今井下新田
- 今井境新田
- 今井運動広場(土)
- 今井小学校(洪・土)
- 今井中沢
- 今井下新田
- 今井中村
- 今井堂村

- 神林運動広場(土)
- 神林公民館(洪・土)
- 臨空工業団地体育館(洪・土)
- 菅野中学校(洪・土)
- 菅野小学校(洪・土)
- 松本短期大学(洪・土)
- 笹賀公民館(洪・土)
- 松本平広域公園体育館(洪・土)
- 笹賀運動広場(土)
- 今村橋
- 郷原橋
- 郷原稲荷神社東橋
- 郷原稲荷神社西橋
- 岩垂大橋北跨道橋
- 岩垂大橋

この地図は、松本市長の承認を得て、松本市作成の松本市基本図 1/10,000 を複製したものである。  
(承認番号 令5松建都指令第345号)  
測量法に基づく国土地理院長承認(使用) R5JHs499



#### 《避難所関連凡例》

市ホームページ

 指定避難所
 指定緊急避難場所

(洪) 洪水時利用可  
\*…2階以上可能

(土) 土砂災害時利用可  
\*…一部のみ可能

注) 指定状況は変更となる場合があります。最新情報は市ホームページをご確認ください。

 町内公民館・集会所

赤字、赤枠：大雨時の身近な危険箇所(地域での聞き取り結果による)