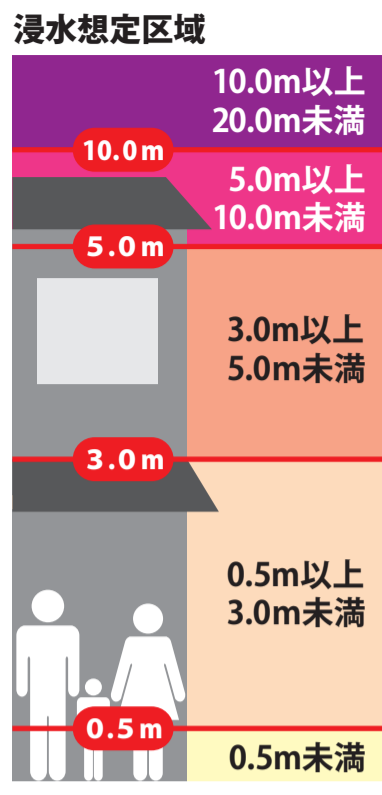


松本市ハザードマップ(防災マップ)

6 城北地区



《避難所関連凡例》

市ホームページ

指定避難所
 (洪) 洪水時利用可
 *…2階以上可能
 (土) 土砂災害時利用可
 *…一部のみ可能

指定緊急避難場所

注) 指定状況は変更となる場合があります。最新情報は市ホームページをご確認ください。

町内公民館・集会所

この地図は、松本市長の承認を得て、松本市作成の松本市基本図 1/10,000 を複製したものである。
 (承認番号 令5 松建都指令第 345 号)

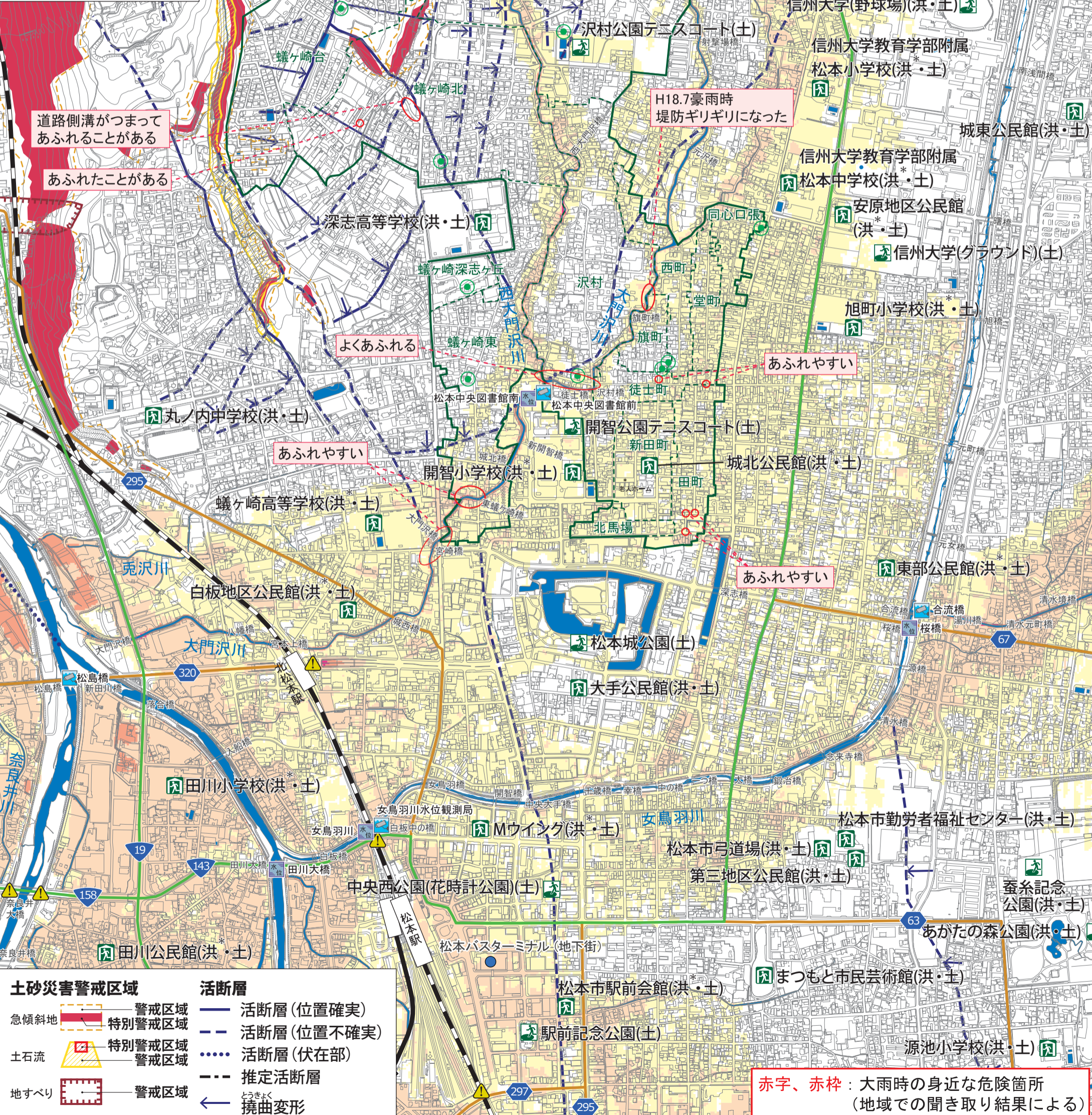
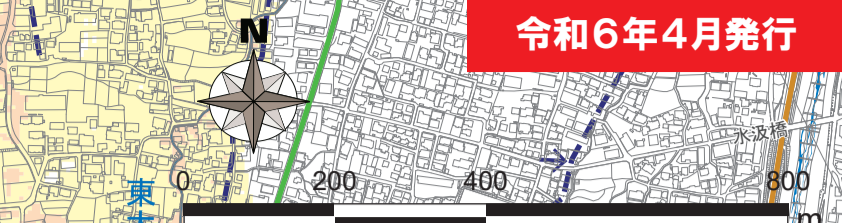
水位 水位観測所 **河川カメラ**

アンダーパス **地下街**

— 高速道路 — 国道 — 県道

--- 町会の境界(概略線)

— 地区境界線(概略線)



土砂災害警戒区域

急傾斜地 警戒区域
 特別警戒区域

土石流 特別警戒区域
 警戒区域

地すべり 警戒区域

活断層

— 活断層(位置確実)

- - - 活断層(位置不確実)

..... 活断層(伏在部)

- - - 推定活断層

← とうきょく 撓曲変形

赤字、赤枠：大雨時の身近な危険箇所
 (地域での聞き取り結果による)