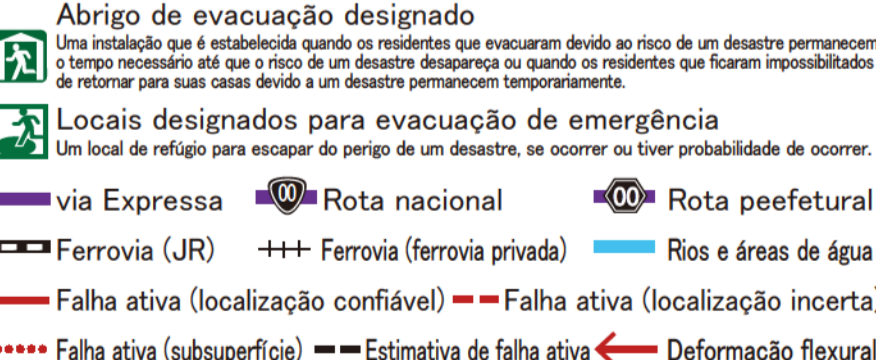
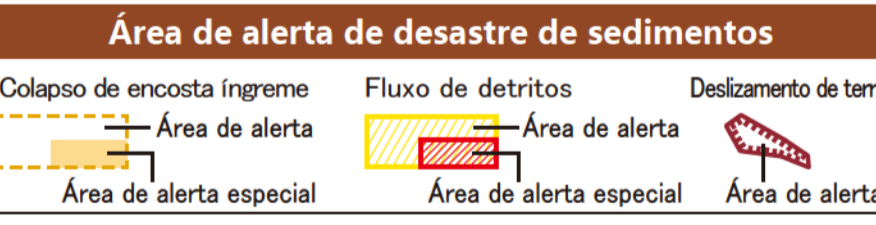
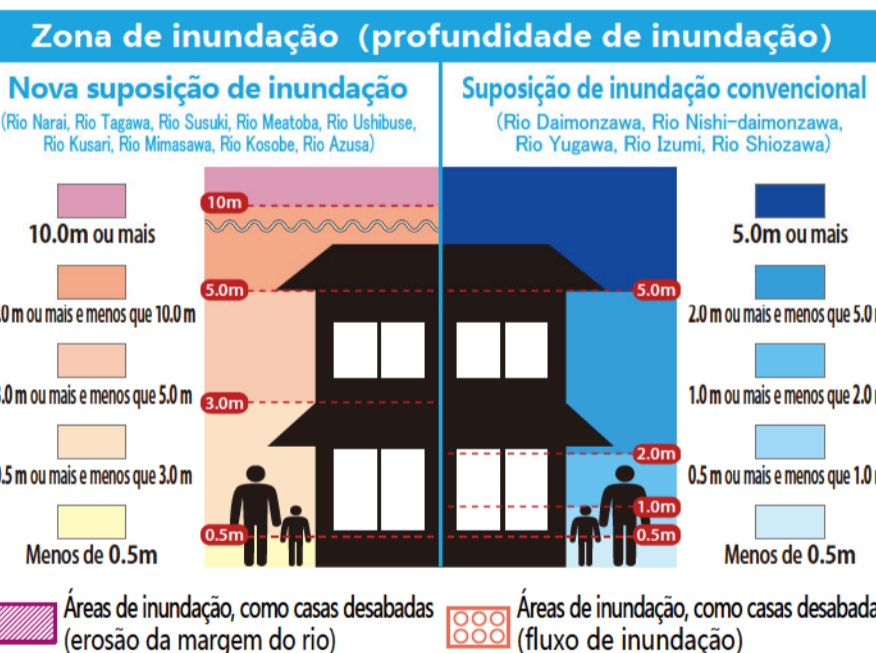


A cidade de Matsumoto é baseada em um sistema de evacuação assumindo uma escala planejada de inundação (figura acima). No entanto, dependendo da situação das chuvas, a cidade pode mudar para um sistema de evacuação para uma escala máxima assumida de inundação (figura à esquerda), portanto, preste atenção suficiente às informações no mapa de perigo

Lenda



Abrigos de evacuação designados Locais designados para evacuação de emergência

O: Sim para evacuar X: Não para evacuar -: Aberto, dependendo da situação
*A "área designada para evacuação" na cidade de Matsumoto também serve como "área designada para evacuação de emergência".

Nome	Endereço	Tipos de desastres cobertos		
		Taxa de inundação (de uma vez a cada 100 anos)	Taxa de inundação (de uma vez a cada 1000 anos)	Desastre de sedimentos
① Escola Ginásial Azusagawa	800-2, Azusagawa-Azusa	○	○	○
② Escola Primária Azusagawa	755, Azusagawa-Azusa	○	○	○
③ Centro Comunitário Azusagawa	2285-1, Azusagawa-Azusa	○	○	○
④ Centro de Bem-Estar Azusagawa	2283-2, Azusagawa-Azusa	○	○	○
⑤ Creche Azusagawa Nishi	2348-7, Azusagawa-Azusa	○	○	○
⑥ Shokoryo and Shisuien	4262-1, Azusagawa-Yamato	x	x	○
⑦ Sensuda Arena e Parque Esportivo	230-1, Hata	x	x	○
⑧ Terra Multifuncional do Parque Furusato	6970-1, Azusagawa-Azusa	○	○	x