

地域図⑩

(南松本駅周辺)

1/11,000

⑤	⑥	
⑦	⑧	⑮
⑨	⑩	
⑪	⑫	⑰

- 目次
- 松本市を知ろう
- 相談窓口
- 届出・証明・年金
- くらしと生活
- くらしと住まい
- くらしと仕事
- くらしと税
- 出産・子育て
- 健康と福祉
- その他
- 防災・避難所
- 施設一覧
- お役立ちガイド
- 地図
- 医療ガイド

くぼたうつぼ 窪田空穂記念館



歌人・国文学者として活躍した窪田空穂の業績を記念して、生地に建てられた文学館です。空穂は、明治10年和村村に生まれ、昭和42年東京で91歳の生涯を終えましたが、作品の中には故郷の風土や人々への思いが生き続けています。

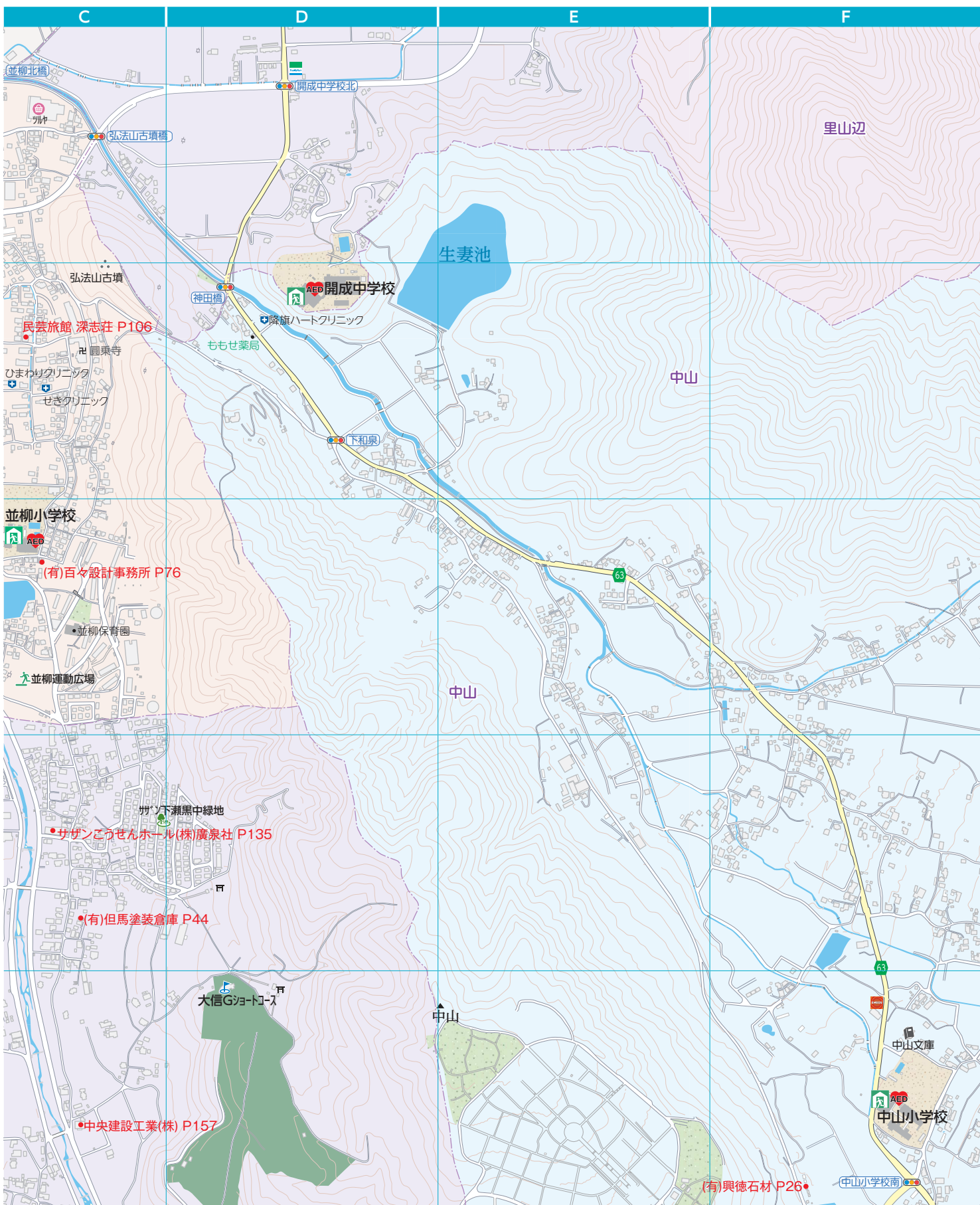
お船祭り



毎年5月5日里山辺地区9町会のお船(山車)が曳き回される、須々岐水神社の例大祭です。江戸時代から続く伝統的な祭りで、彫刻がふんだんに施されているお船は県指定の文化財です。



▲: 指定緊急避難場所 ■: 指定緊急避難場所・指定避難所 AED: AED設置場所 ④: 医療機関



◎：市役所 ♂：官公庁 ⊗：警察署 Y：消防署 ⊕：郵便局 ※赤字は協賛いただいた企業様です。

地域図⑪

(村井駅～流通団地)

1/11,000

⑤	⑥	
⑦	⑧	⑮
⑨	⑩	
⑪	⑫	⑰

松本市オープンガーデン



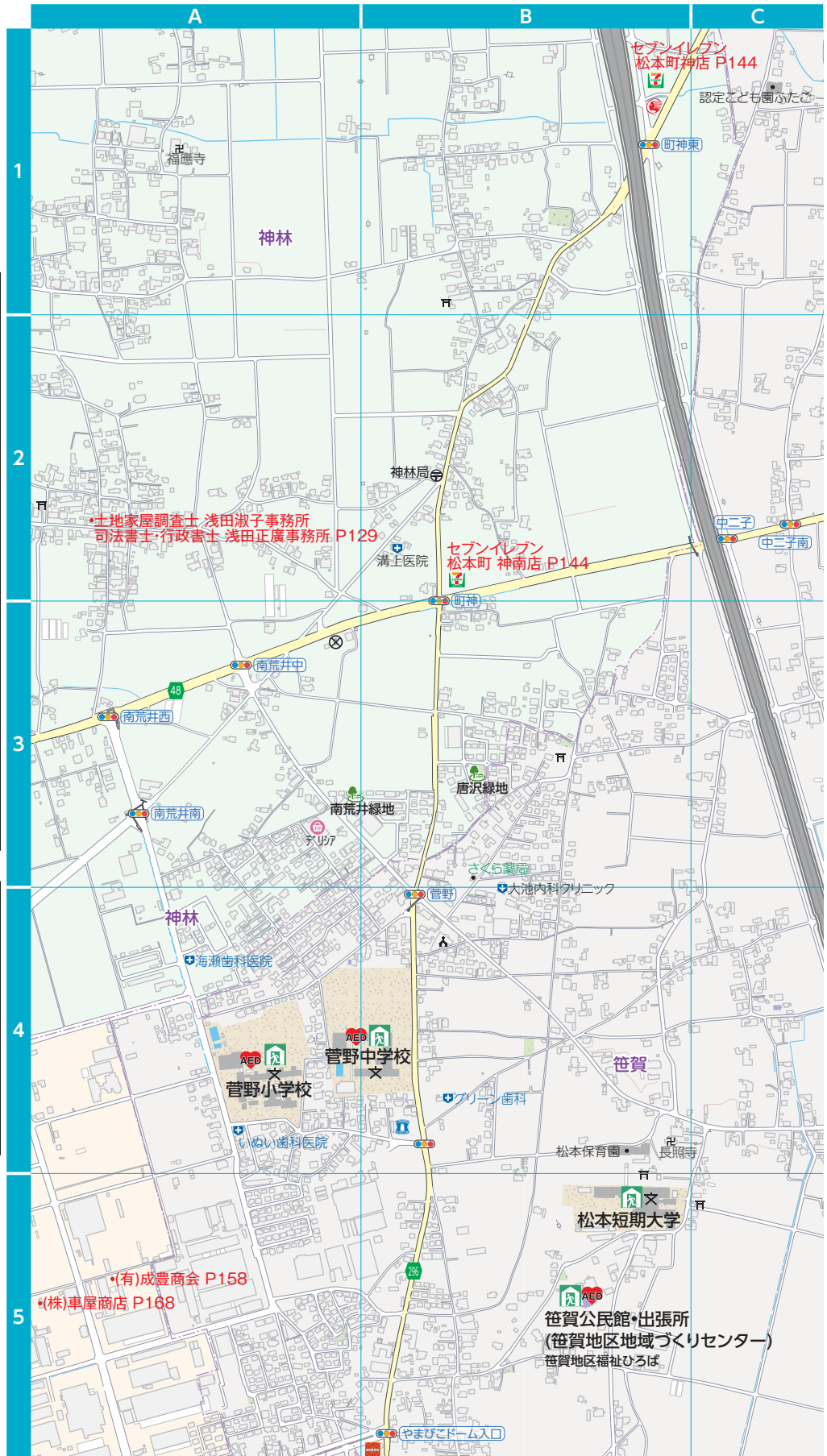
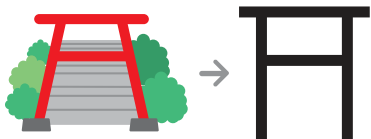
松本市では、花いっぱい運動発祥の地としてふさわしい、花と緑があふれるまちづくりを進めています。平成16年度からは、市民のみなさんが丹精込めて育てている庭を公開するオープンガーデン事業を実施しています。

※事業の詳細や、オープンガーデンガイドブックは、市ホームページ（二次元コード）をご覧ください。



地図の豆知識 地図記号のなりたち

神社 (じんじや)
神社の入口の鳥居(とりい)をデザインしたものです。

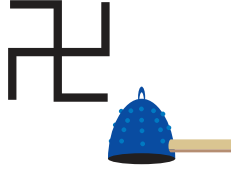


▲：指定緊急避難場所 🏠：指定緊急避難場所・指定避難所 📍：AED設置場所 🏥：医療機関

地図の豆知識 地図記号のなりたち

寺院(じいん)

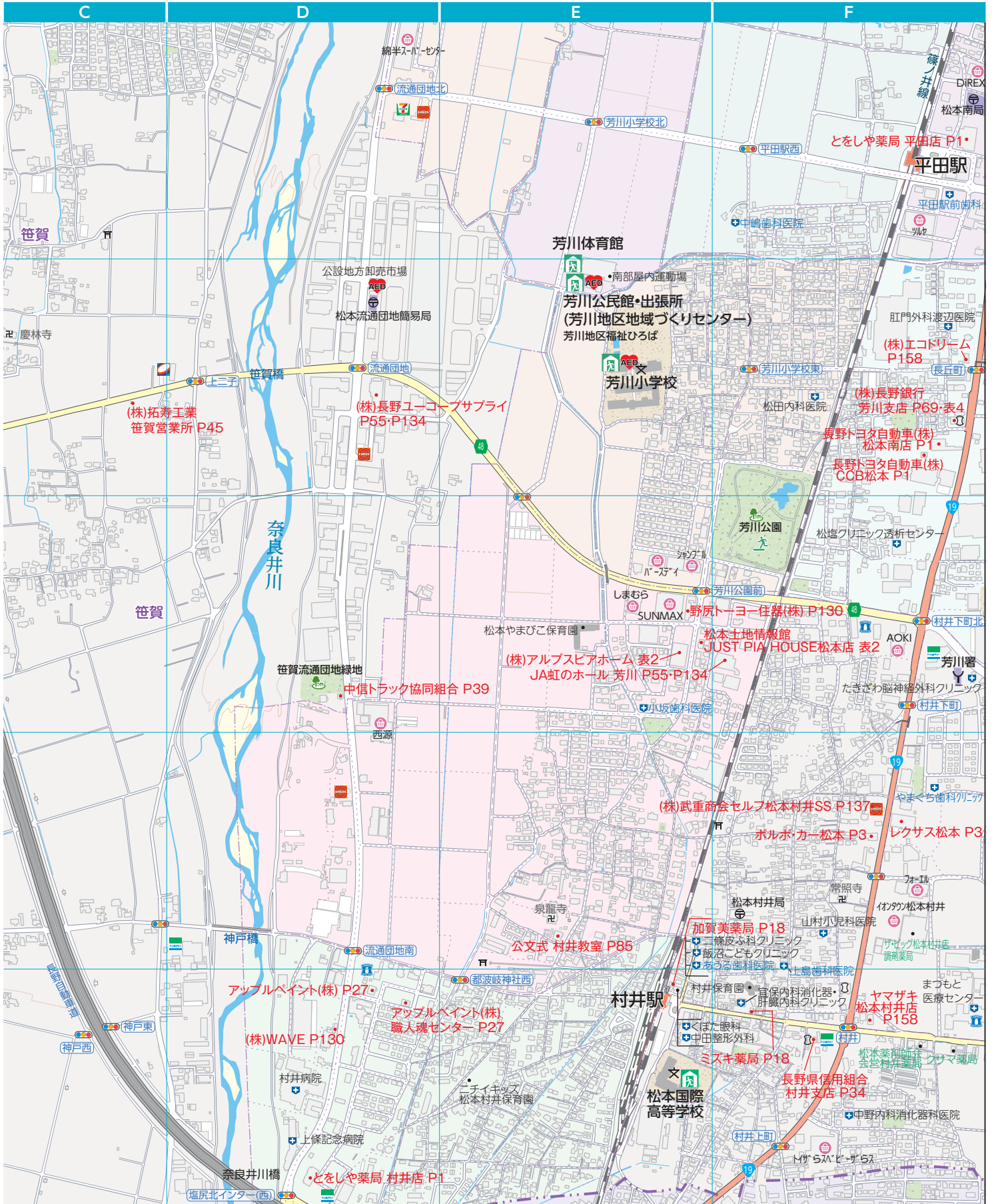
仏教で、宇宙にあるすべてのものを森羅万象(しんらばんしょう)といいます。「卍(まんじ)」は、その「万」という文字を図であらわしたものです。お寺の建物の中に、この卍が、多く使われていることから、卍がお寺の地図記号になりました。(ほかにも由来があるようです。)



地図の豆知識 地図記号のなりたち

記念碑(きねんひ)

記念碑の形と、かげの形からデザインされています。



◎: 市役所 ♂: 官公庁 ⊗: 警察署 ♯: 消防署 ⑤: 郵便局 ※赤字は協賛いただいた企業様です。

地域図⑫

(村井～寿台)

1/11,000

⑤	⑥	
⑦	⑧	⑮
⑨	⑩	
⑪	⑫	⑰

松本なんでも 日本いちばん

1. 日本初の国宝校舎！

旧開智学校校舎は、近代学校建築として日本初の国宝に指定されました。



2. 日本初の特別名勝・特別天然記念物両方に指定！

上高地は昭和27年に両方指定され、黒部深谷よりも早く指定されました。



3. 日本一標高が高い自動車道！

乗鞍エコラインの、県境地点標高2716mは、公共交通で行くことのできる日本最高地点。

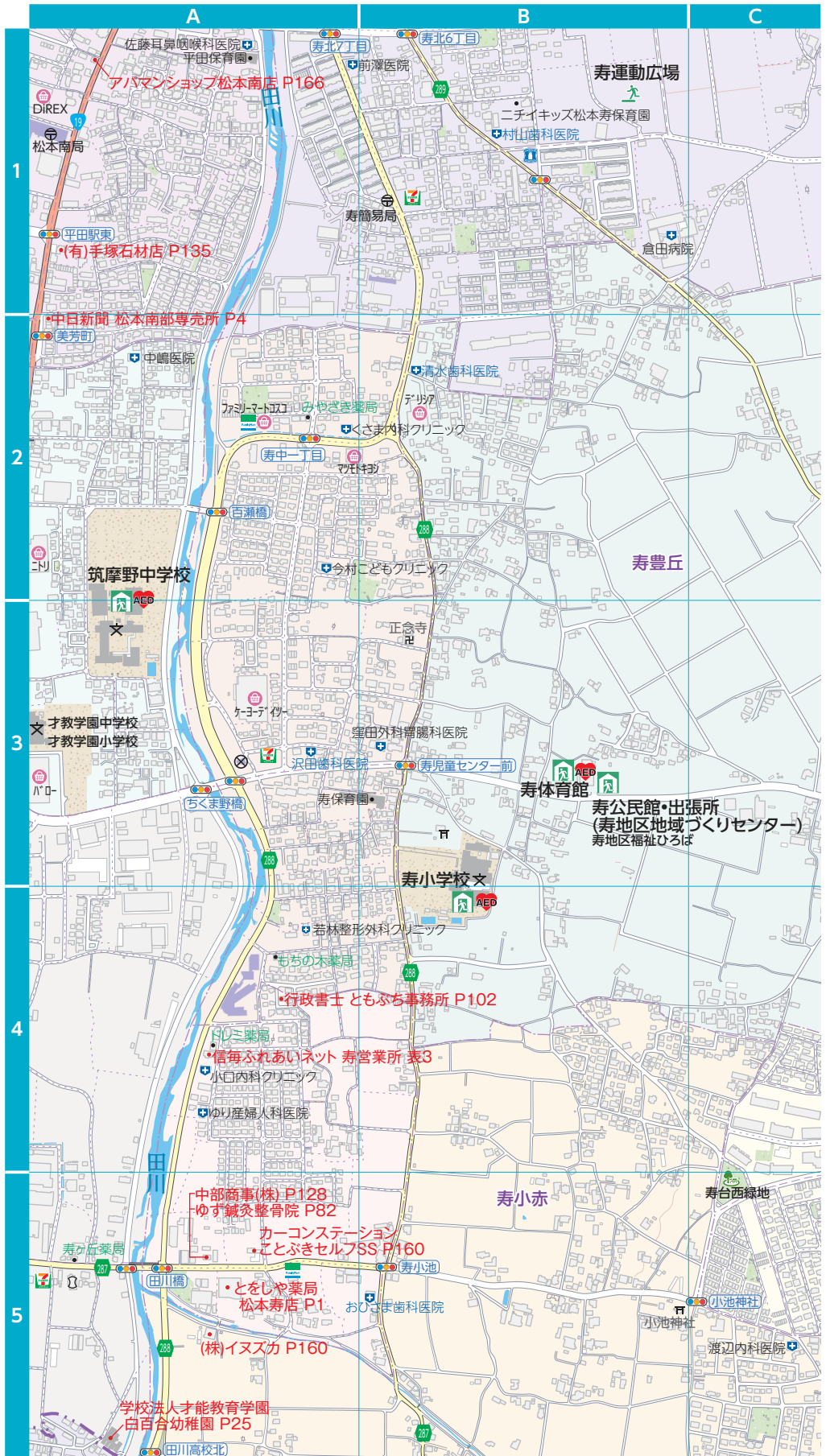


4. 日本一標高が高い空港！

信州まつもと空港は、航空法に基づく全国97空港のうち、標高が657.5mと日本で一番標高が高いところにあります。



次ページへ続く➡

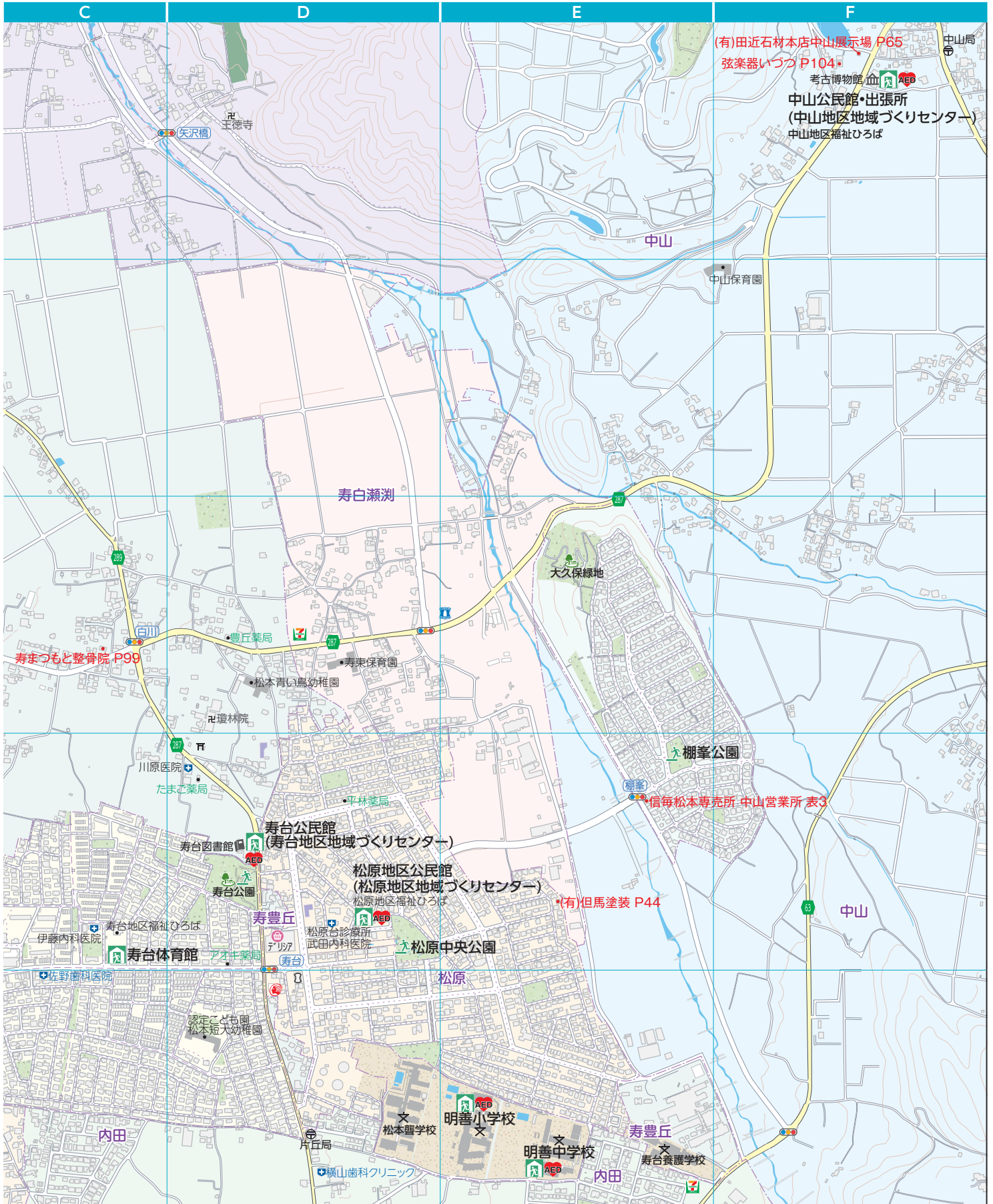


⚠: 指定緊急避難場所 🏠: 指定緊急避難場所・指定避難所 🚑: AED設置場所 🏥: 医療機関

前ページからの続き

5. 標高3000m級は日本最多

標高3000m以上の山岳数は日本一。奥穂高岳、槍ヶ岳、涸沢岳、北穂高岳、大喰岳、前穂高岳、中岳、南岳、乗鞍岳の9座。

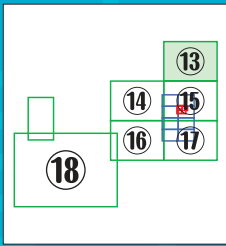


◎：市役所 ♂：官公庁 ⊗：警察署 Y：消防署 ⑤：郵便局 ※赤字は協賛いただいた企業様です。

広域図⑬

(四賀地区)

1/38,000



地図の豆知識

方位



地図はふつう北を上にしてかいてあります。
北が上になっていない地図には方位をしめす
記号がつけてあります。

信州松本・四賀クライנגルテン



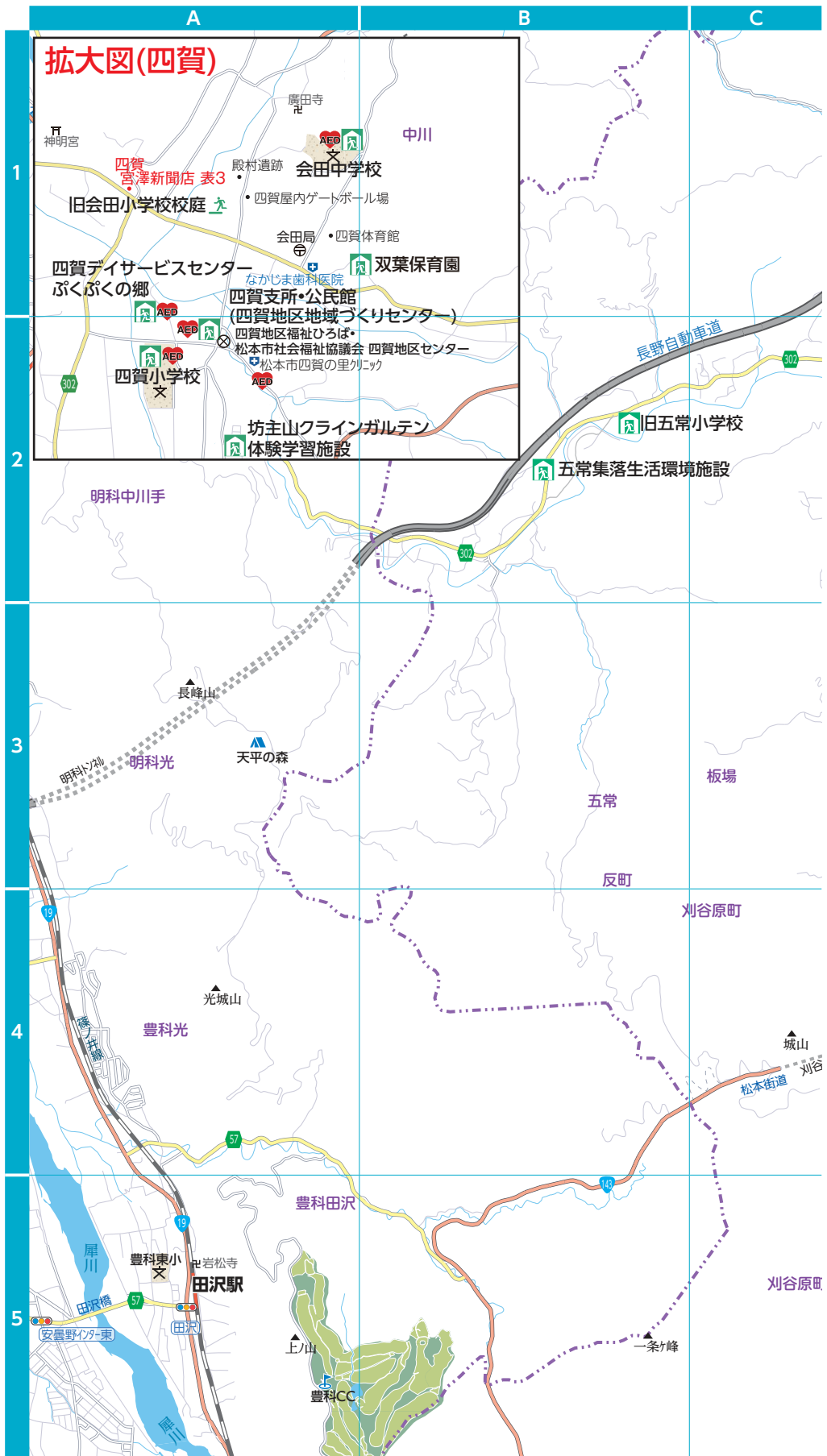
信州松本・四賀クライングルテンは、全国的に増えつつある滞在型市民農園クライングルテンの草分け的存在です。松本市に合併する前の旧四賀村で、休耕地を利用して都市部との交流も目的に建設されました。四賀地区には坊主山クライングルテンと緑ヶ丘クライングルテンの2ヶ所があります。

四賀化石館



一歩踏み入ると、シガマッコウクジラの化石と現生ミンクジラの骨格標本が圧倒的な迫力で迎えてくれます。昭和61年、保福寺川で、小学生によって偶然発見された化石が、環太平洋でも2例しかないマッコウクジラの全身骨格であることが分かり、大発見となりました。この化石を含め、魚類、植物などの化石を展示。

【開館時間】午前9時～午後5時
【休館日】3月～11月 月曜日
12月～2月 平日
年末年始(12月29日～1月3日)
【観覧料】
大人(高校生以上) 310円
小人(中学生以下) 150円



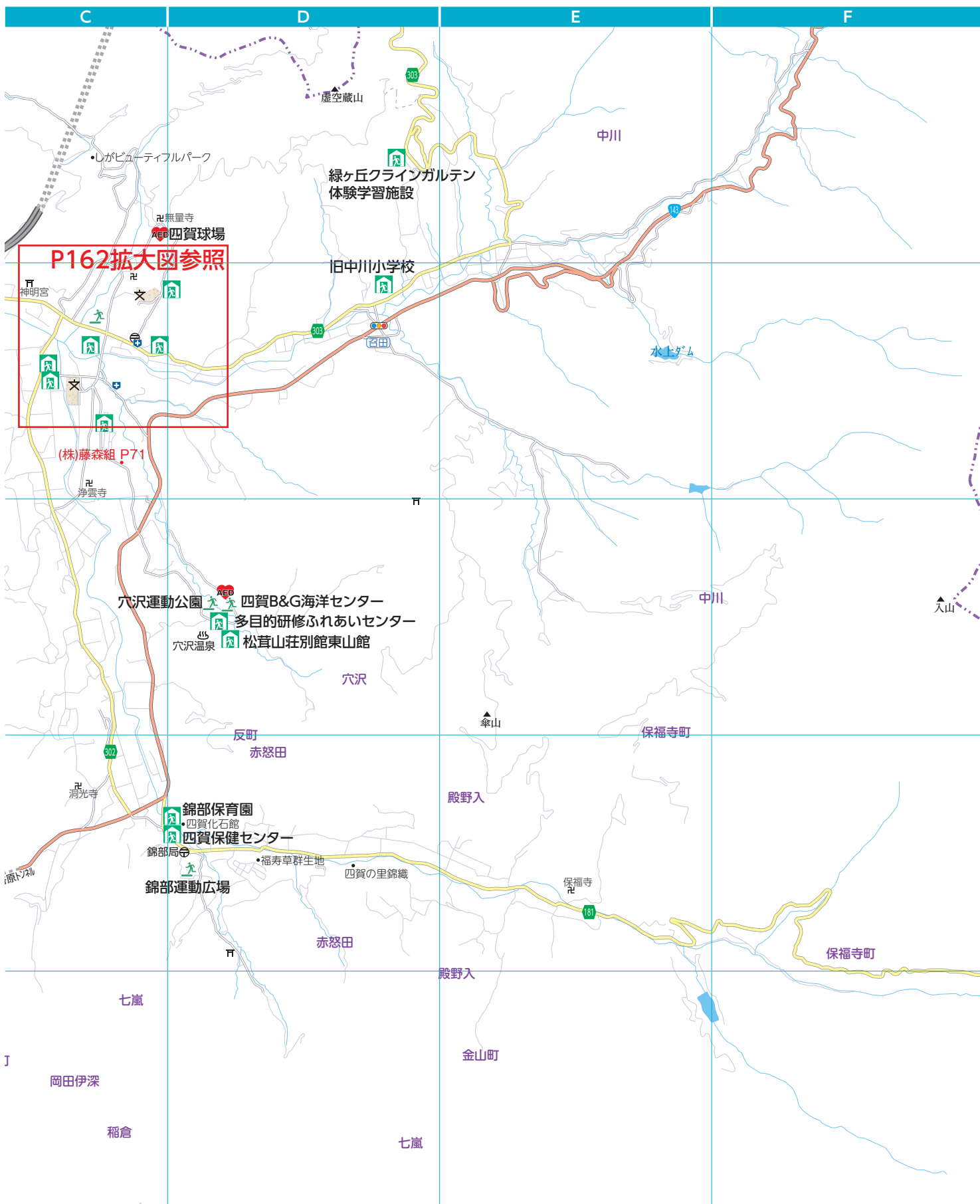
▲: 指定緊急避難場所 🏠: 指定緊急避難場所・指定避難所 📍: AED設置場所 🏥: 医療機関



松本市四賀球場

松本市四賀球場は、標高約700mに位置し、令和2年4月に大規模改修を終え、松本市野球場を補完する施設としてリニューアルオープンしました。人工芝の外野とメインスタンドを備え、公式大会に対応できる施設です。

松本市会田2920 Tel.0263-64-2060 駐車場：約200台 開場期間：通年 ※年末年始は休業

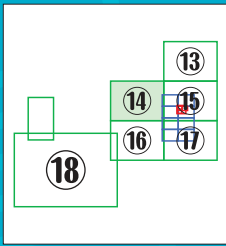


◎：市役所 ◻：官公庁 ⊗：警察署 Y：消防署 ⊕：郵便局 ※赤字は協賛いただいた企業様です。

広域図⑭

(梓川地区)

1/38,000



地図の豆知識 地図記号のなりたち

田(た)
田植えをした田んぼの苗をイメージしています。



信州松本の奈川クライインガルテン



奈川地区には、大原、神谷、入山の3つのクライインガルテンがあり、地域の特色を生かしたクライインガルテンとなっています。また、このクライインガルテンの利用者をクライインガルテナーと呼び、ガルテナー同士の交流はもとより、地域住民との交流も活発に行われ、充実した田舎暮らしの体験ができます。

地図の豆知識

方位

地図はふつう北を上にしてかいてあります。北が上になっていない地図には方位をしめす記号がつけてあります。



▲: 指定緊急避難場所 🏠: 指定緊急避難場所・指定避難所 🚑: AED設置場所 🏥: 医療機関

地図の豆知識 歩いて作った日本地図

いのうただが
伊能忠敬(1745年~1818年)は、日本
全国を歩いて測量し、江戸時代に初めて
日本地図を作ったんだよ。

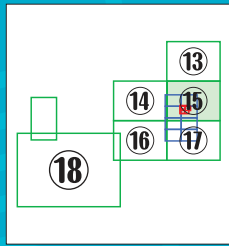


◎：市役所 ♂：官公庁 ⊗：警察署 Y：消防署 ①：郵便局 ※赤文字は協賛いただいた企業様です。

広域図 15

(松本)

1/38,000



考古博物館



前身の中山考古館に収められていた地元出土品と、市内各地の発掘調査による出土品を収蔵・展示する目的で、昭和61年に開館しました。平成16年に展示内容を一新するとともに、体験学習室を設けるなど親しみやすい博物館として生まれ変わりました。

▲：指定緊急避難場所 🏠：指定緊急避難場所・指定避難所 🚑：AED設置場所 🏥：医療機関

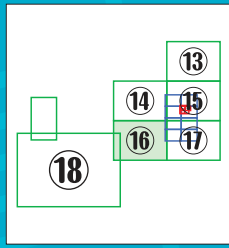


◎：市役所 ◐：官公庁 ⊗：警察署 ♀：消防署 ⑤：郵便局 ※赤字は協賛いただいた企業様です。

広域図 16

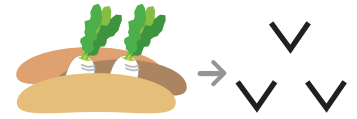
(波田地区)

1/38,000



地図の豆知識 地図記号のなりたち

畑 (はたけ)
 野菜の葉っぱが、
 地面から顔を出している
 ようすをデザインしました。



🏠: 指定緊急避難場所 🏡: 指定緊急避難場所・指定避難所 🚑: AED設置場所 🏥: 医療機関

目次

松本市を知ろう

相談窓口

届出・証明・年金

くらしと生活

くらしと住まい

くらしと仕事

くらしと税

出産・子育て

健康と福祉

その他

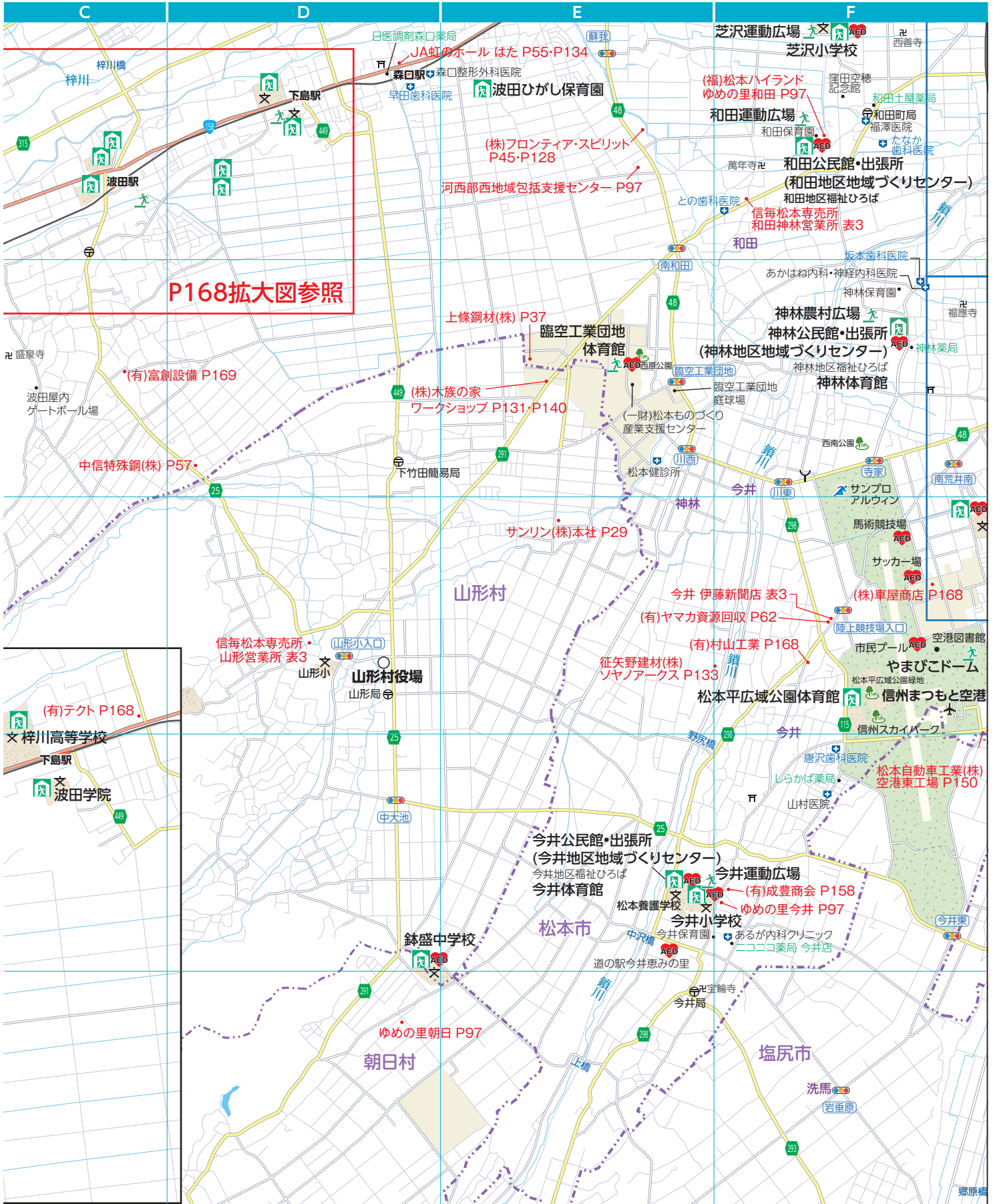
防災・避難所

施設一覧

お役立ちガイド

地図

医療ガイド

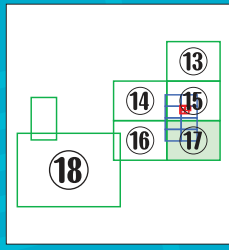


◎：市役所 ♂：官公庁 ⊗：警察署 Y：消防署 ⊕：郵便局 ※赤文字は協賛いただいた企業様です。

広域図①7

(松本南)

1/38,000



乗鞍高原 すもも祭り

すももやコナシの花が咲き乱れ、残雪が眩しい3,026mの乗鞍岳を見上げる一ノ瀬園地での開山祭です。開山の神事、アルプホルンや龍神太鼓の演奏などが催され、地元の手打ちそばや山菜天ぷらなど、高原の味覚が楽しめます。

美ヶ原自然保護センター



美ヶ原高原の自然や人文の特徴をパネル・モニター及び地形模型等で分かりやすく解説するとともに、八ヶ岳中信高原国立公園の利用指導や情報提供を行い、自然保護思想の普及啓発を図るための施設です。

ツール・ド・美ヶ原高原自転車レース大会



全長21.6km、標高差1,270m、「激坂」あり、途中には平坦な路面あり、ゴール手前には下りもある、「ツール・ド」と呼ぶにふさわしいヒルクライムレースです。

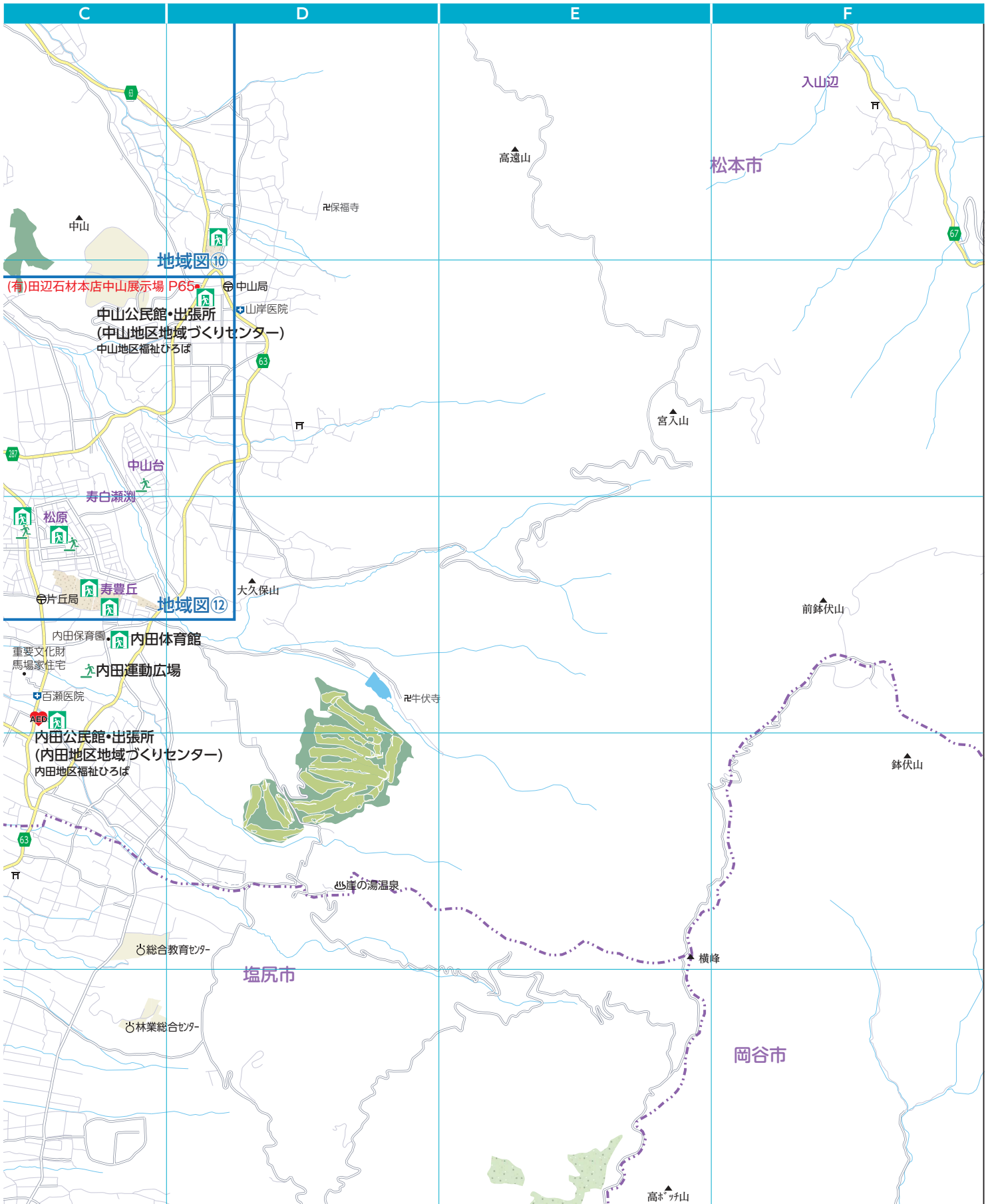


🚑 : 指定緊急避難場所 🏠 : 指定緊急避難場所・指定避難所 📡 : AED設置場所 🏥 : 医療機関



槍・穂高連峰一帯の紹介 岳沢

上高地と前穂高岳、奥穂高岳を結ぶ中間点にあり山の人気者オコジョが棲む。展望も良く上高地が見渡せます。山小屋もあります。

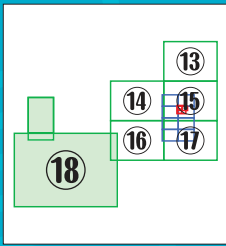


◎：市役所 ◯：官公庁 ⊗：警察署 Y：消防署 ⑤：郵便局 ※赤文字は協賛いただいた企業様です。

広域図⑱

(安曇・奈川地区)

1/70,000



上高地開山祭

山岳観光シーズンを迎えるにあたり、山の安全と無事を祈願する催し。安全祈願、鏡開きのほか、アルプホルンの演奏などのアトラクションが行われます。

奈川自然観察の森



変化にとんだ奈川の自然をじっくり探勝できるよう、遊歩道などの施設が整備されている森です。

フォレストフィールド奈川



ちびっこ広場には遊具があり、家族やグループでのんびり過ごすのにもおすすめの場所です。

山の日



祝日「山の日」が初めて施行された平成28年8月11日に、第1回「山の日」記念全国大会が上高地で開催されたことや、上高地に観光や登山で来られた皆さんに記念大会開催の理念を継承し、山岳に関する課題等の周知を図るため、毎年8月11日の「山の日」に開催しています。



♣: 指定緊急避難場所 ♣: 指定緊急避難場所・指定避難所 AED: AED設置場所 ④: 医療機関

梓川溪谷

梓川溪谷の美しい新緑や紅葉は単なる通過点ではなく、絵のような素晴らしい景色があります。



◎: 市役所 ◐: 官公庁 ⊗: 警察署 ♯: 消防署 ①: 郵便局 ※赤文字は協賛いただいた企業様です。