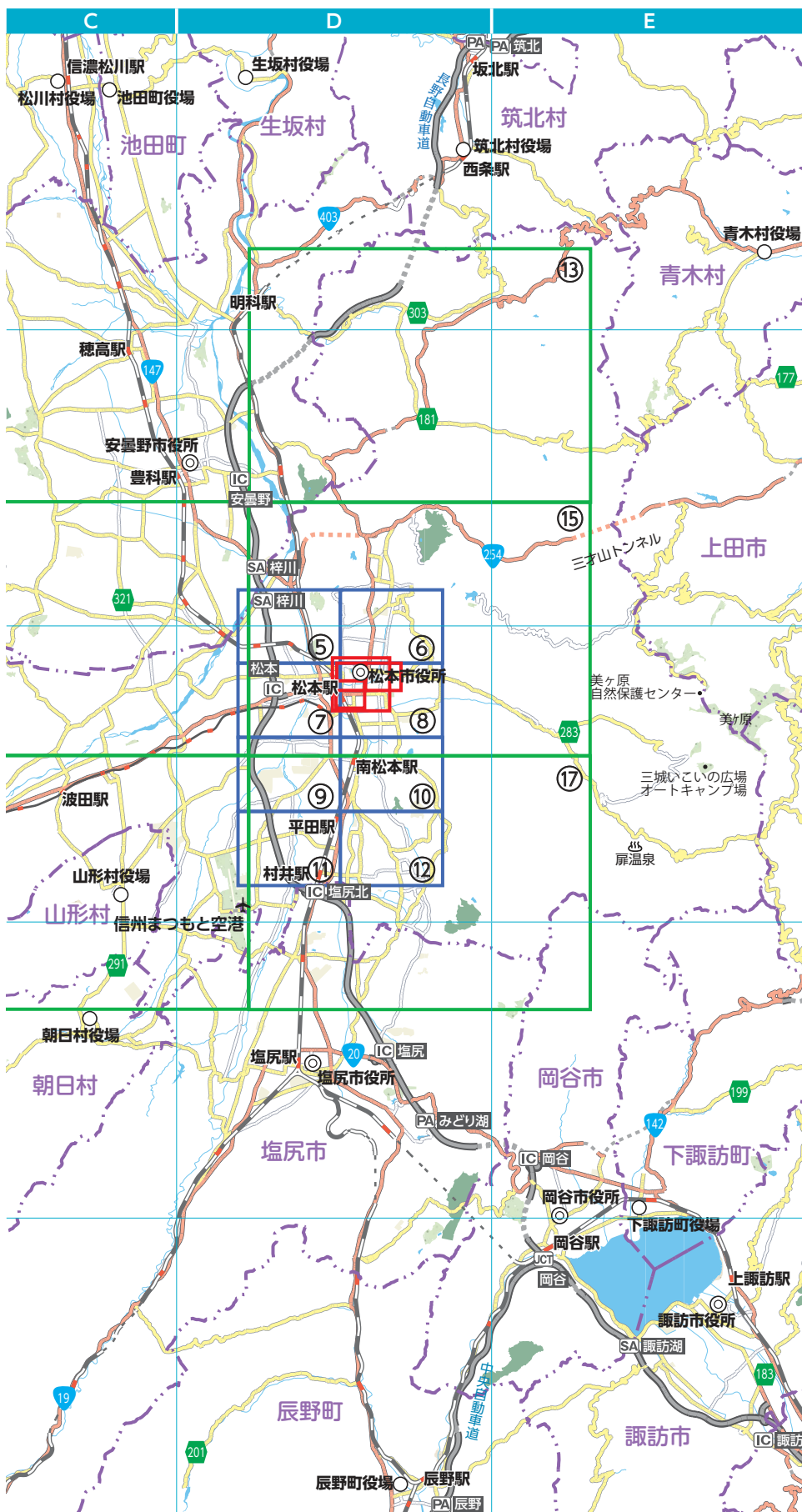


松本市総図



🌳 : 指定緊急避難場所 🏠 : 指定緊急避難場所・指定避難所 ❤️ : AED設置場所 🏥 : 医療機関

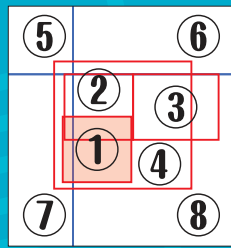


◎：市役所 ◐：官公庁 ⊗：警察署 ♯：消防署 ①：郵便局 ※赤文字は協賛いただいた企業様です。

詳細図①

(松本駅前)

1/4,000



+ : 指定緊急避難場所 + : 指定緊急避難場所・指定避難所 + : AED設置場所 + : 医療機関

- 目次
- 松本市を知ろう
- 相談窓口
- 届出・証明・年金
- くらしと生活
- くらしと住まい
- くらしと仕事
- くらしと税
- 出産・子育て
- 健康と福祉
- その他
- 防災・避難所
- 施設一覧
- お役立ちガイド
- 地図
- 医療ガイド

地図の豆知識 歩いて作った日本地図

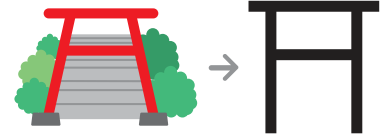
い のうただたか
伊能忠敬(1745年～1818年)は、日本全国を歩いて測量し、江戸時代に初めて日本地図を作ったんだよ。



地図の豆知識 地図記号のなりたち

神社(じんじや)

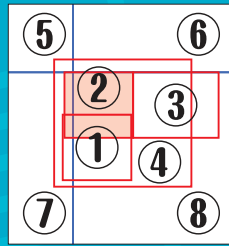
神社の入口の鳥居(とりい)をデザインしたものです。



◎：市役所 ♂：官公庁 ⊗：警察署 Y：消防署 ⊕：郵便局 ※赤字は協賛いただいた企業様です。

詳細図② (市役所周辺)

1/4,000



ぼうはん
豆知識

1分間で歩くきよりの目安

子どもは約60m 大人は約80m

お家から学校までは何分かかかるかな?何mかかるかな?よく行く場所までのきより感をつかんでおこう。安全な道をお家の人と確認しておこうね。



▲ : 指定緊急避難場所
 ■ : 指定緊急避難場所・指定避難所
 ● : AED設置場所
 + : 医療機関



地図の豆知識 地図記号のなりたち

図書館(としよかん)
本を開いた形をもとに作られています。



地図の豆知識 地図記号のなりたち

裁判所(さいばんしょ)
裁判の内容を立て札で知らせていたことからこの記号になりました。



震度による揺れの感じ方

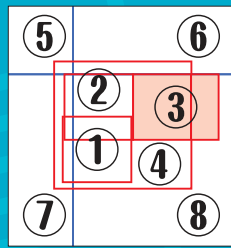
- 震度 7**
多くの建物が倒壊。大きな地割れや地すべり、山崩れが発生することも。
- 震度 6強**
立っていられない。耐震性の低い建物は倒壊する恐れも。
- 震度 6弱**
立っていることが難しい。かなりの建物で壁のタイルや窓ガラスが破損する。
- 震度 5強**
タンスや重い家具が倒れたり、ブロック塀が崩れることも。
- 震度 5弱**
家具が動いたり、食器や本が落ちたり、窓ガラスが割れることも。
- 震度 4**
眠っている人のほとんどが目覚めます。歩行中の人も揺れを感じる。
- 震度 3**
棚の食器などが音をたてることもある。
- 震度 2**
つり下がっている電灯などがわずかに揺れる。
- 震度 1**
屋内にいる人の一部がわずかな揺れを感じる。

◎：市役所 ◻：官公庁 ⊗：警察署 ㄥ：消防署 ㊞：郵便局 ※赤文字は協賛いただいた企業様です。

詳細図③

(清水周辺)

1/4,000



⚠ : 指定緊急避難場所 🏠 : 指定緊急避難場所・指定避難所 🚑 : AED設置場所 🏥 : 医療機関


- 目次
- 松本市を知ろう
- 相談窓口
- 届出・証明・年金
- くらしと生活
- くらしと住まい
- くらしと仕事
- くらしと税
- 出産・子育て
- 健康と福祉
- その他
- 防災・避難所
- 施設一覧
- お役立ちガイド
- 地図
- 医療ガイド



地図の豆知識

地図の縮尺

実際の距離や大きさを、縮小して表した割合を「縮尺」というよ。実際の距離や大きさを分母、地図上の距離や大きさを分子(一般に1)として、 $1/7500$ と表すんだよ。 $1:7500$ のように比率で表す場合もあるよ。



子どものための防災知識

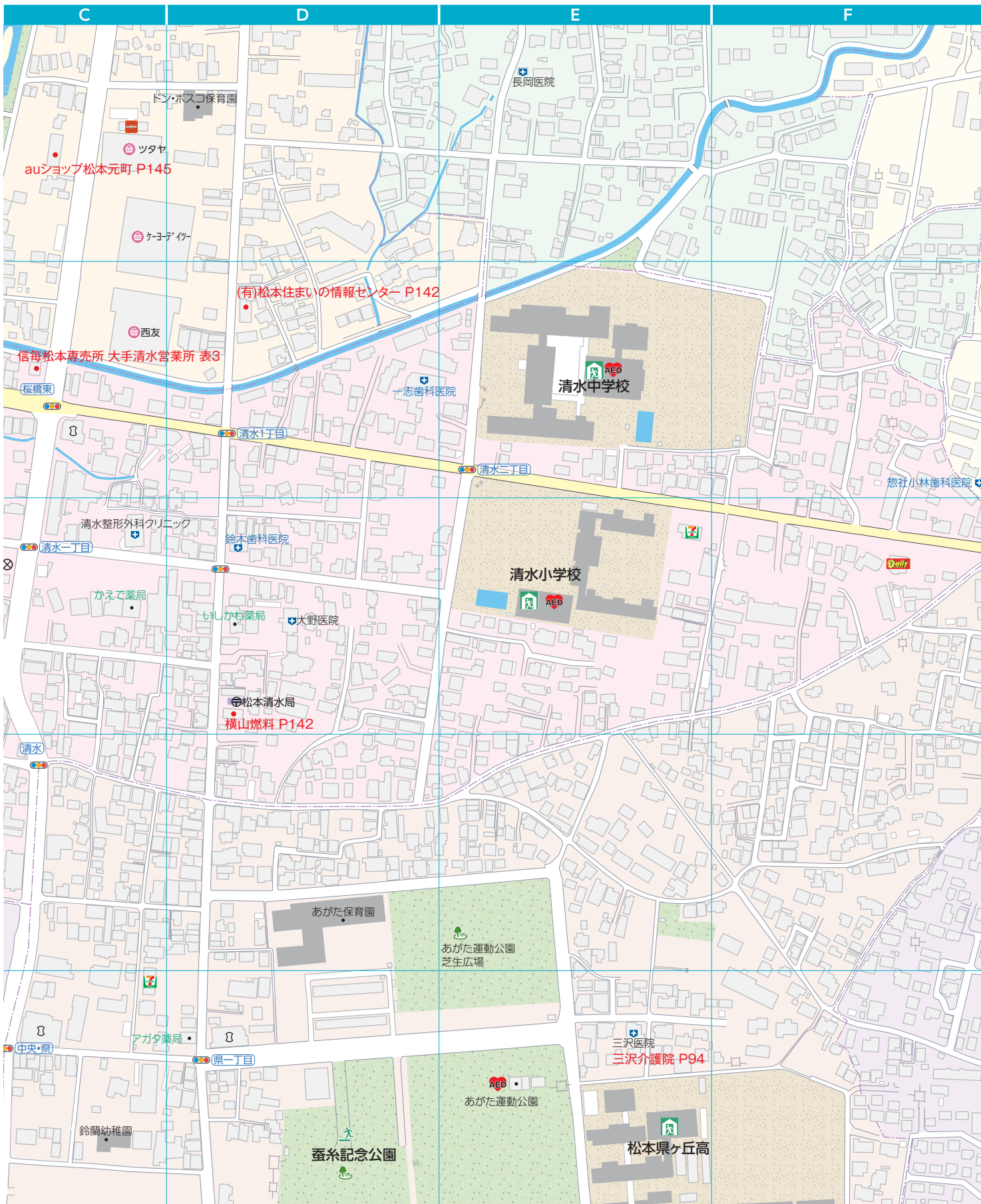
台風や大雨の時の備え

風や雨に関する注意報や警報が流れたら、前もってベランダや外にある風でとばされやすいものを家の中に入れておこう。
停電などに備え、懐中電灯やラジオ、非常持ち出し品を用意し、いつでも避難ができるようにしておこう。

子どものための防災知識

火事でコワイのは炎よりも煙!

煙には有毒なガスが含まれているから、吸い込み過ぎると危険なんだよ。煙の中では、姿勢をできるだけ低くして、ぬらしたタオルやハンカチなどで口や鼻をおおって逃げよう。



◎：市役所 ◻：官公庁 ⊗：警察署 Y：消防署 ㊞：郵便局 ※赤字は協賛いただいた企業様です。

目次

松本市を知ろう

相談窓口

届出・証明・年金

くらしと生活

くらしと住まい

くらしと仕事

くらしと税

出産・子育て

健康と福祉

その他

防災・避難所

施設一覧

お役立ちガイド

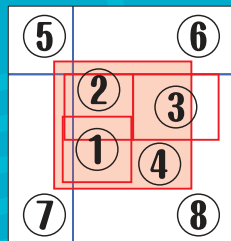
地図

医療ガイド

中心街図④

(駅前～あがたの森)

1/8,000



+ : 指定緊急避難場所
+ : 指定緊急避難場所・指定避難所
+ : AED設置場所
+ : 医療機関





地域図⑤

(城山～島内)

1/11,000

⑤	⑥	
⑦	⑧	⑮
⑨	⑩	
⑪	⑫	⑰

コミュニティガーデン ～住民と営む地区の花壇～

松本市は、花いっぱい運動発祥の地として、地区での花の活動も活発です。市内には、丁寧に手入れされた地域の花壇がたくさんあります。近くを通った際はぜひ目をとめてみてください。

1

千歳橋花壇

松本市大手3-1



2

松本城西花壇

松本市城西2-4



3

波田三溝
フラワーズーン

松本市波田三溝
国道158沿い



4

沢村・城北地区
防災緑地花壇

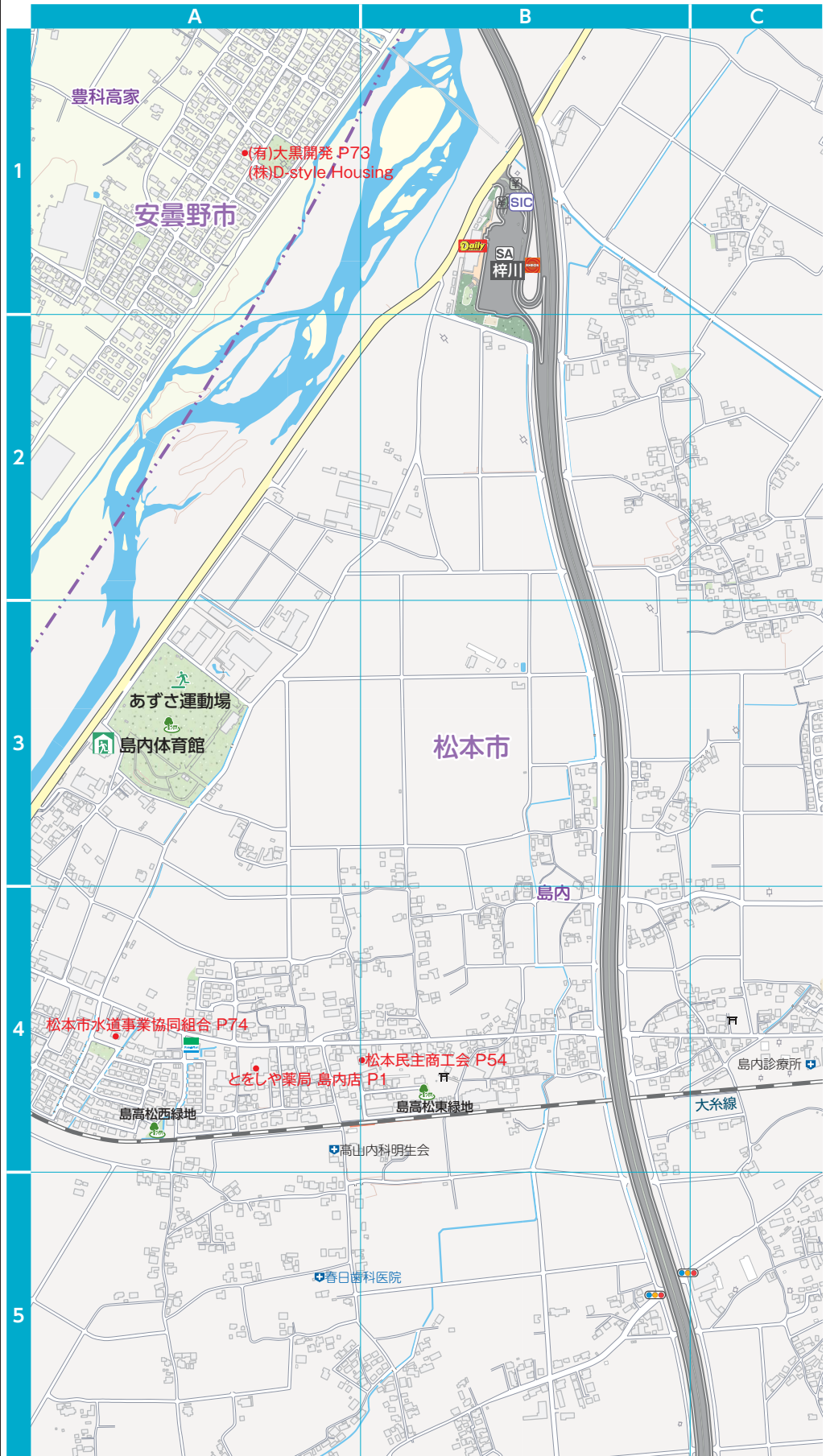
松本市沢村1-8



5

水汲花壇

松本市水汲
204-28付近

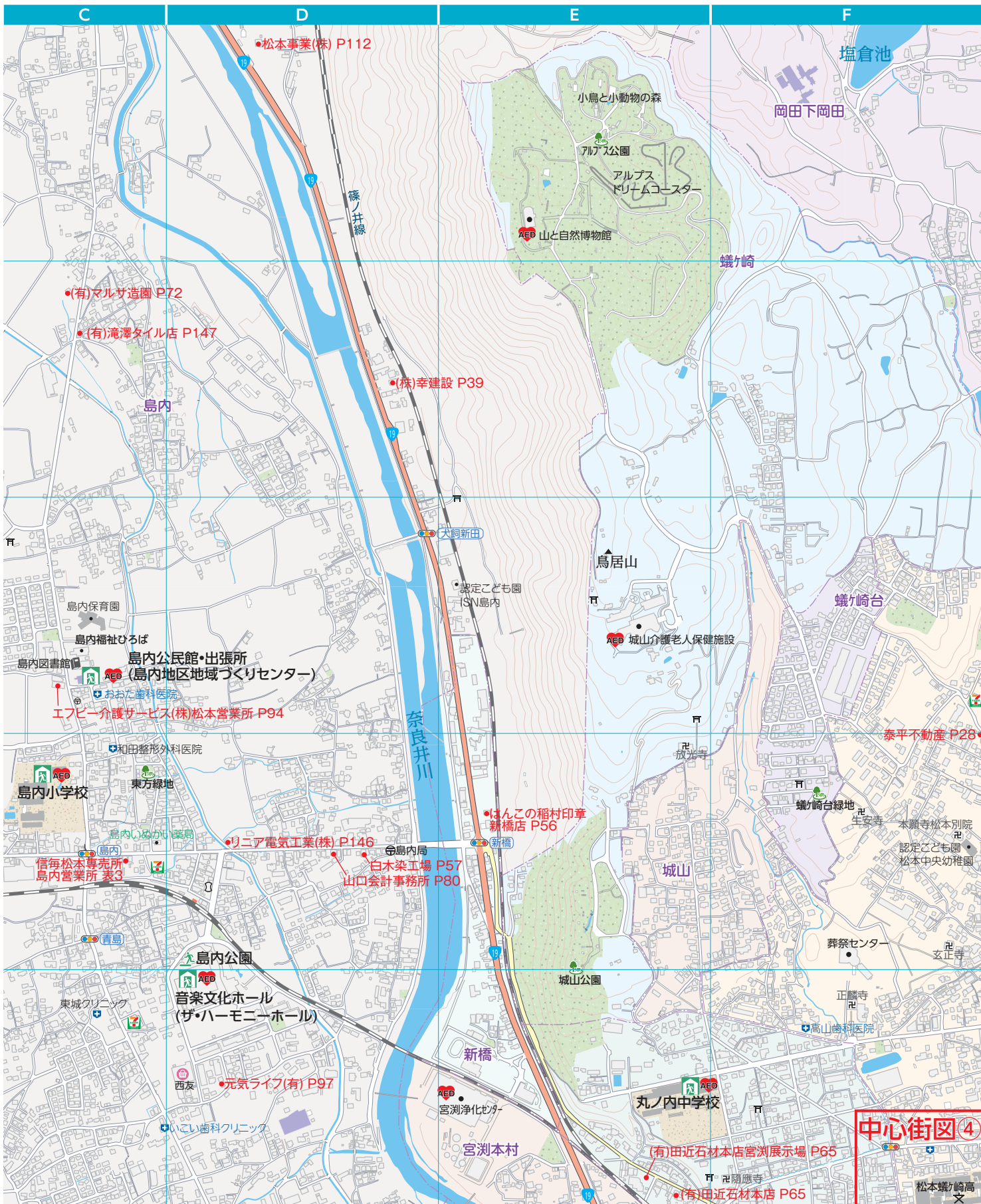


♣: 指定緊急避難場所 ♣: 指定緊急避難場所・指定避難所 ♡: AED設置場所 ⚕: 医療機関



少年少女武者行列

松本城の歴史を紐解き、平和と繁栄を願いながら総勢200名が勇ましく出陣し、時代絵巻さながらに通りを練り歩きます。



◎: 市役所 〇: 官公庁 ⊗: 警察署 Y: 消防署 ㊞: 郵便局 ※赤字は協賛いただいた企業様です。

地域図⑥

(信大周辺)

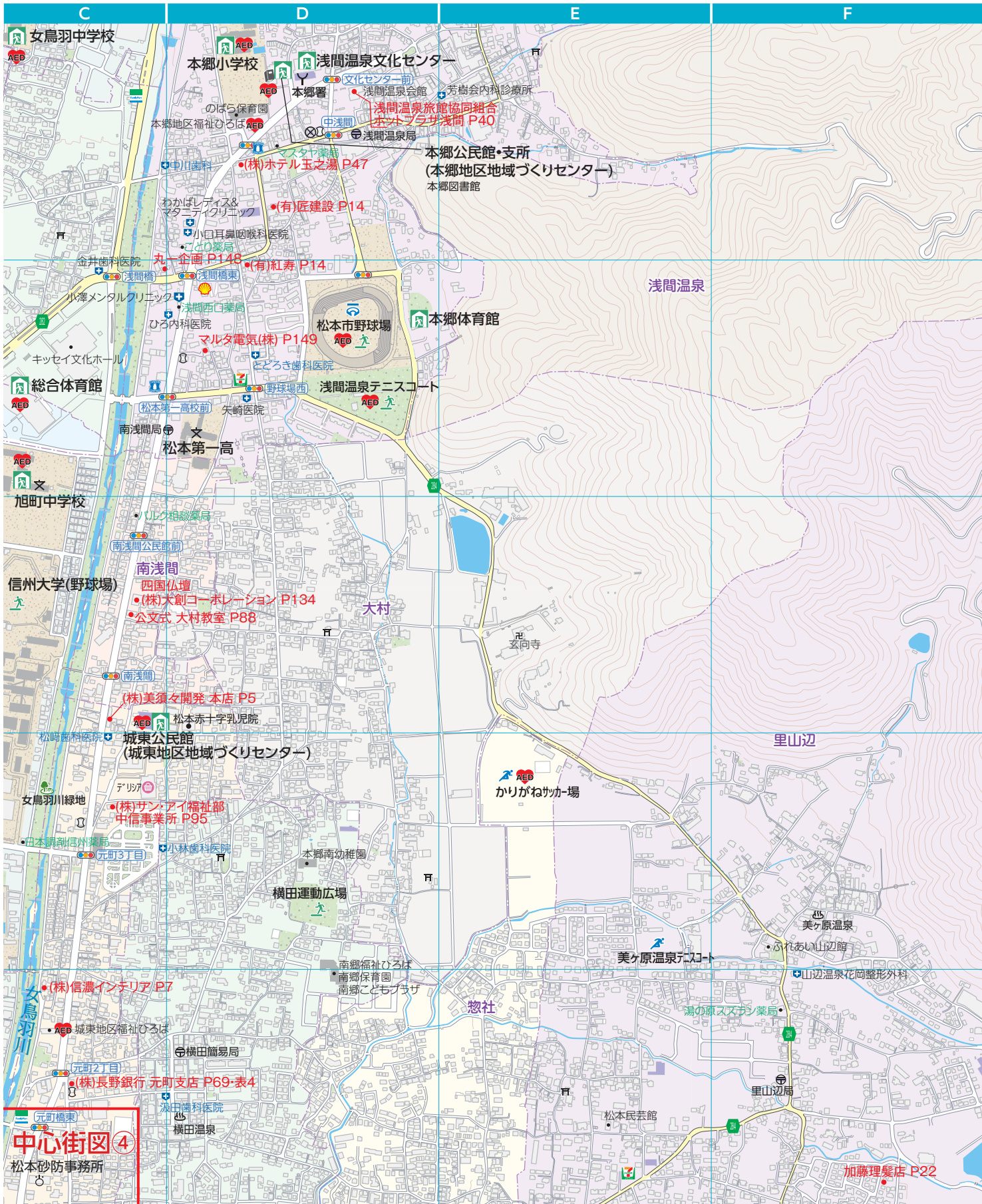
1/11,000

⑤	⑥	
⑦	⑧	⑮
⑨	⑩	
⑪	⑫	⑰



▲ : 指定緊急避難場所
 ■ : 指定緊急避難場所・指定避難所
 ● : AED設置場所
 + : 医療機関

目次
 松本市を知ろう
 相談窓口
 届出・証明・年金
 暮らしと生活
 暮らしと住まい
 暮らしと仕事
 暮らしと税
 出産・子育て
 健康と福祉
 その他
 防災・避難所
 施設一覧
 お役立ちガイド
 地図
 医療ガイド



◎：市役所 ♂：官公庁 ⊗：警察署 ♯：消防署 ⑤：郵便局 ※赤字は協賛いただいた企業様です。

地域図⑦

(渚～インター周辺)

1/11,000

⑤	⑥	
⑦	⑧	⑮
⑨	⑩	
⑪	⑫	⑰



▲ : 指定緊急避難場所
 ■ : 指定緊急避難場所・指定避難所
 ● : AED設置場所
 + : 医療機関

- 目次
- 松本市を知ろう
- 相談窓口
- 届出・証明・年金
- くらしと生活
- くらしと住まい
- くらしと仕事
- くらしと税
- 出産・子育て
- 健康と福祉
- その他
- 防災・避難所
- 施設一覧
- お役立ちガイド
- 地図
- 医療ガイド



◎：市役所 ♂：官公庁 ⊗：警察署 ♀：消防署 ①：郵便局 ※赤文字は協賛いただいた企業様です。

地域図⑧

(松本駅~あがたの森周辺)

1/11,000

⑤	⑥	
⑦	⑧	⑮
⑨	⑩	
⑪	⑫	⑰



新春祝賀特別公開



1月1日から3日まで本丸庭園を無料公開します(天守に登る方は有料)。太鼓演奏や書き初めのほか、羽根つき・コマ回しなどが楽しめます。

▲: 指定緊急避難場所 🏠: 指定緊急避難場所・指定避難所 🚑: AED設置場所 🏥: 医療機関

地域図⑨

(高宮~大久保団地)

1/11,000

⑤	⑥	
⑦	⑧	⑮
⑨	⑩	
⑪	⑫	⑰

地図の豆知識 地図記号のなりたち

図書館(としょかん)
本を開いた形をもとに作られています。



地図の豆知識 地図記号のなりたち

温泉(おんせん)
あたたかい温泉から湯気(ゆげ)が出て
いる様子を表しています。



♣ : 指定緊急避難場所 ♣ : 指定緊急避難場所・指定避難所 ♡ : AED設置場所 ⚕ : 医療機関



◎：市役所 ♂：官公庁 ⊗：警察署 ♯：消防署 ⑤：郵便局 ※赤字は協賛いただいた企業様です。