

2014 1/1 0:0 -- 2014 12/31 23:59

長野県神城断層地震 2014W-1

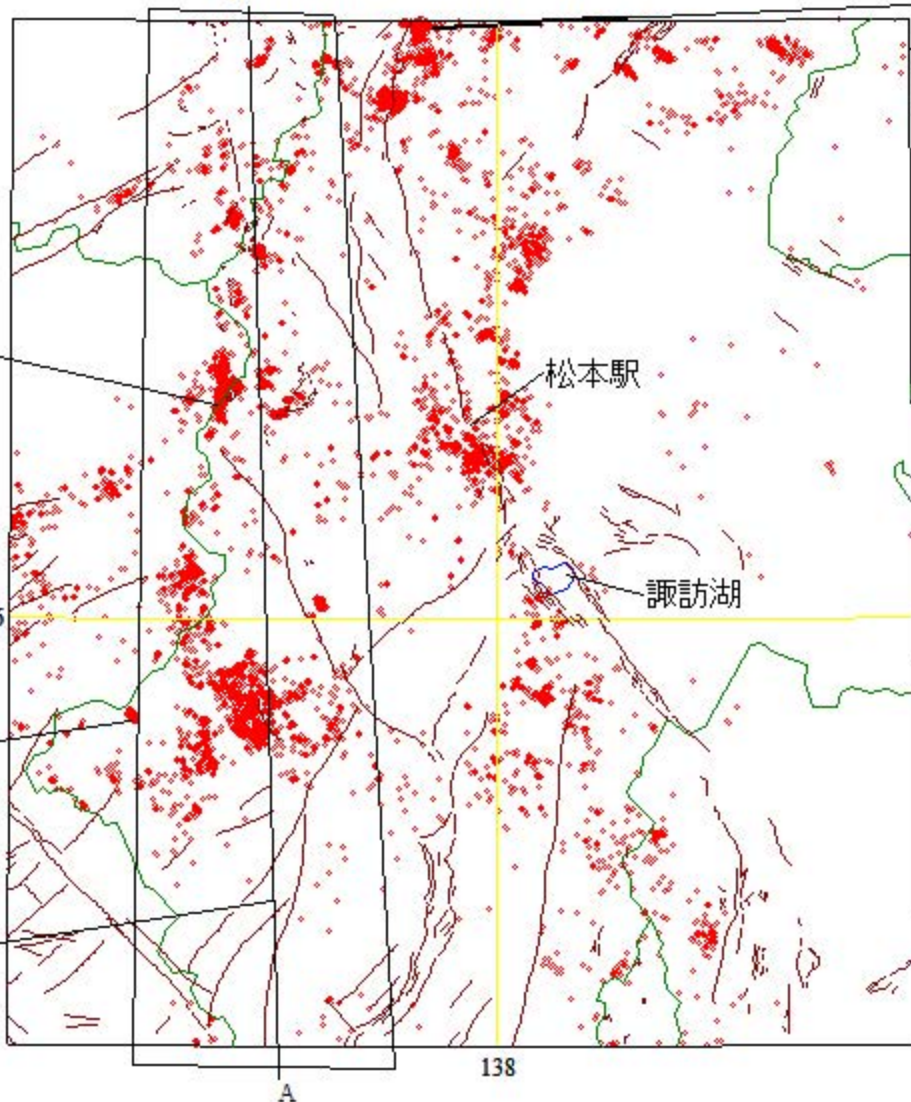
穂高連峰の群発地震

2014/05/03 15:26
36.248N 137.601E
Dep. 3km M 3.9

御嶽山の噴火

2014/09/27 11:52
35.881N 137.480E
Dep. 2km M 0.9

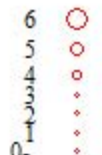
月別推移は
2014W-2図へ



2014/11/22 22:08
36.693N 137.891E
Dep. 5km M 6.7

M.u.-1 <=> 6.9

M マグニチュード



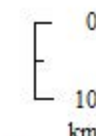
DEPTH 震源の深さ



断層

緯線・経線

県境



N= 7263

2014 1/1 0:0 - 2014 12/31 13:59 : $M_u, -1.0 \leq M < 6.9$: Dep 0.0 - 40.0km : NN= 4136 /N= 7259

2014W-2

